



# DZIENNIK URZĘDOWY

## WOJEWÓDZTWA ŚWIĘTOKRZYSKIEGO

---

Kielce, dnia 13 stycznia 2017 r.

Poz. 312

### ROZPORZĄDZENIE DYREKTORA REGIONALNEGO ZARZĄDU GOSPODARKI WODNEJ W KRAKOWIE

z dnia 12 stycznia 2017 r.

#### **w sprawie ustanowienia strefy ochronnej ujęcia wody podziemnej w miejscowości Mzurowa, gmina Sobków, powiat jędrzejowski**

Na podstawie art. 58 ust. 1 ustawy z dnia 18 lipca 2001 r. - Prawo wodne (Dz. U. z 2015 r. poz. 469 z późn. zm.<sup>1)</sup>) zarządza się, co następuje:

**§ 1. 1.** Ustanawia się strefę ochronną ujęcia wody podziemnej zlokalizowanego w miejscowości Mzurowa, gmina Sobków, powiat jędrzejowski, województwo świętokrzyskie, składającego się z dwóch studni wierconych ujmujących poziom wodonośny górnej kredy, zwaną dalej strefą ochronną.

2. Strefę ochronną dzieli się na:

- 1) teren ochrony bezpośredniej, o kształcie czworokąta o wymiarach 47,5 m x 50,0 m i powierzchni 0,2375 ha, położony na działkach gruntowych o numerach ewidencyjnych 944/1, 943/2 i 945/2 obręb 0014 w miejscowości Mzurowa, na terenie której znajdują się studnie i budynek hydroforni;
- 2) teren ochrony pośredniej obejmujący obszar o promieniu 397 m od ujęcia o powierzchni 49,51 ha, położony w miejscowości Mzurowa.

**§ 2. 1.** Teren ochrony bezpośredniej przedmiotowego ujęcia przedstawiono na mapie w załączniku nr 1 do rozporządzenia.

2. Teren ochrony pośredniej przedmiotowego ujęcia przedstawiono na mapie w załączniku nr 2 do rozporządzenia.

3. Teren ochrony bezpośredniej i teren ochrony pośredniej przedmiotowego ujęcia opisano w załączniku nr 3 do rozporządzenia.

**§ 3. 1.** Na terenie ochrony bezpośredniej obowiązują zakazy i nakazy, o których mowa w art. 53 ust. 1 i 2 ustawy z dnia 18 lipca 2001 r. – Prawo wodne.

2. Teren ochrony bezpośredniej należy ogrodzić, a jego granice oznaczyć zgodnie z art. 53 ust. 3 ustawy z dnia 18 lipca 2001 r. – Prawo wodne.

**§ 4.** Na terenie ochrony pośredniej zabrania się:

- 1) wprowadzania ścieków do wód lub do ziemi, z wyłączeniem, spełniających wymagania określone w przepisach odrębnych:
  - a) ścieków technologicznych pochodzących ze stacji uzdatniania wody,

---

<sup>1)</sup>Zmiany wymienionej ustawy zostały ogłoszone w Dz. U. z 2015 r. poz. 1590, 1642 i 2295, z 2016 r. poz. 352, 1250, 1948 i 2260.

- b) wód opadowych lub roztopowych, o których mowa w art. 9 ust. 1 pkt 14 lit. c ustawy z dnia 18 lipca 2001 r. – Prawo wodne,
  - c) ścieków pochodzących z przydomowych oczyszczalni ścieków;
- 2) rolniczego wykorzystania ścieków;
  - 3) stosowania do nawożenia gnojówki lub gnojowicy;
  - 4) stosowania środków ochrony roślin, które według zezwolenia na wprowadzanie środków ochrony roślin do obrotu są klasyfikowane jako niebezpieczne dla środowiska;
  - 5) lokalizowania składowisk odpadów komunalnych, niebezpiecznych, inne niż niebezpieczne i obojętne oraz obojętnych;
  - 6) lokalizowania magazynów ropy naftowej i produktów ropopochodnych a także rurociągów do ich transportu, z wyłączeniem:
    - a) zbiorników przeznaczonych do magazynowania gazu płynnego oraz magazynów butli gazu płynnego,
    - b) zbiorników przeznaczonych do magazynowania oleju opałowego wykorzystywanego na indywidualne potrzeby grzewcze,
    - c) zbiorników przeznaczonych do magazynowania paliw płynnych wykorzystywanych do generatorów prądotwórczych;
  - 7) lokalizowania nowych cmentarzy oraz grzebania zwłok zwierzęcych;
  - 8) wydobywania kopalin wymagających wykonania odwodnień górniczych;
  - 9) lokalizowania nowych ujęć wód podziemnych, z wyłączeniem:
    - a) studni zastępczych lub awaryjnych ujęcia w Mzurowej,
    - b) ujęć wykorzystywanych na potrzeby zwykłego korzystania z wód;
  - 10) przechowywania lub składowania odpadów promieniotwórczych.

§ 5. Granice terenu ochrony pośredniej ujęcia wody należy oznaczyć zgodnie z art. 57 ustawy z dnia 18 lipca 2001 r. – Prawo wodne. Lokalizację tablic informacyjnych przedstawiono na mapie w załączniku nr 2 i opisano w załączniku nr 3 do rozporządzenia.

§ 6. Rozporządzenie wchodzi w życie po upływie 14 dni od dnia ogłoszenia.

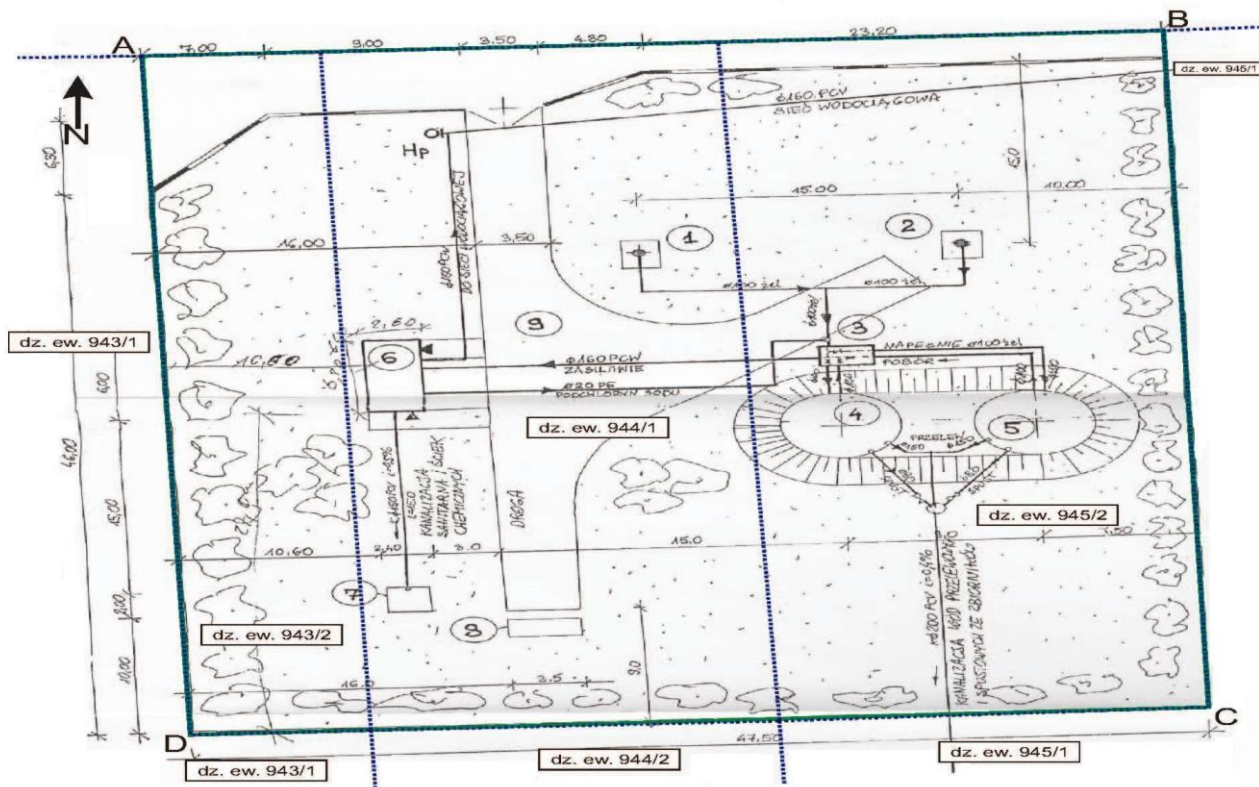
Dyrektor

**Małgorzata Owsiany**

## Załącznik Nr 1 do Rozporządzenia


Dyrektora Regionalnego Zarządu Gospodarki Wodnej w Krakowie  
z dnia 12 stycznia 2017 r.


### Mapa terenu ochrony bezpośredniej ujęcia wody w Mzurowej



#### Objaśnienia:

 - granice działek ewidencyjnych

 - granica terenu ochrony bezpośredniej ujęcia wody w Mzurowej

 - numery ewidencyjne działek

- ① - studnia Nr 1
- ② - studnia Nr 2
- ③ - komora zasuw
- ④ - zbiornik wody  $V = 100 \text{ m}^3/\text{dobę}$
- ⑤ - zbiornik wody  $V = 100 \text{ m}^3/\text{dobę}$
- ⑥ - budynek stacji wodociągowej
- ⑦ - osadnik bezodpływowy  $V = 6 \text{ m}^3$
- ⑧ - śmietnik
- ⑨ - droga i plac wewnętrzny

Załącznik Nr 2 do Rozporządzenia

Dyrektora Regionalnego Zarządu Gospodarki Wodnej w Krakowie

z dnia 12 stycznia 2017 r.

## Mapa terenu ochrony pośredniej ujęcia wody podziemnej w Mzurowej



## Załącznik Nr 3 do Rozporządzenia

Dyrektora Regionalnego Zarządu Gospodarki Wodnej w Krakowie  
z dnia 12 stycznia 2017 r.

**Opis przebiegu granicy terenu ochrony bezpośredniej i pośredniej strefy  
ochronnej ujęcia wody podziemnej w miejscowości Mzurowa, gmina Sobków,  
powiat jędrzejowski**

Teren ochrony bezpośredniej o powierzchni 0,2375 ha (2375 m<sup>2</sup>) obejmuje działki o numerach ewidencyjnych 943/2, 944/1 i 945/2 obręb 0014. Obszar ten ma kształt czworokąta o następujących współrzędnych w układzie 1992:

Numer punktu	Współrzędne X	Współrzędne Y
A	595039,51	318150,82
B	595089,51	318138,12
C	595075,36	318084,41
D	595024,82	318096,32

Granice terenu ochrony bezpośredniej ujęcia wody podziemnej w miejscowości Mzurowa przedstawiono na mapie ewidencyjnej w załączniku nr 1.

Teren ochrony pośredniej o powierzchni 49,51 ha (0,4951 km<sup>2</sup>) obejmuje obszar o granicy przebiegającej po okręgu o promieniu 397 m w stosunku do studni ujęcia Mzurowa.

Granice terenu ochrony pośredniej ujęcia wody podziemnej w Mzurowej przedstawiono na mapie topograficznej w załączniku nr 2.

Tablice informacyjne w ilości 3 sztuk ustawione zostały w następujących miejscach:

- punkt A na przecięciu się granicy terenu ochrony pośredniej z drogą prowadzącą z miejscowości Mzurowa na zachód,
- punkt B na przecięciu się granicy terenu ochrony pośredniej z drogą prowadzącą z miejscowości Mzurowa na wschód,
- punkt C na przecięciu się granicy terenu ochrony pośredniej z drogą prowadzącą z miejscowości Mzurowa na południowy-zachód.

Lokalizację tablic zobrazowano na mapie topograficznej, w załączniku nr 2.

Współrzędne punktów charakterystycznych w układzie współrzędnych 1992 wynoszą:

Numer punktu	Współrzędne X	Współrzędne Y
A	594679,14	318015,62
B	595394,84	317892,59
C	595295,63	317799,99