



DZIENNIK URZĘDOWY

WOJEWÓDZTWA ŚWIĘTOKRZYSKIEGO

Kielce, dnia 12 października 2022 r.

Poz. 3523

UCHWAŁA NR LXVI/566/2022 RADY MIEJSKIEJ W DALESZYCACH

z dnia 29 września 2022 r.

w sprawie zmiany Nr 3 miejscowego planu zagospodarowania przestrzennego sołectwa Marzysz na terenie gminy Daleszyce

Na podstawie art. 18 ust. 2 pkt 5 ustawy z dnia 8 marca 1990 r. o samorządzie gminnym (Dz. U. z 2022 r. poz. 559 ze zm.) oraz art. 20 ust. 1 w związku z art. 27 ustawy z dnia 27 marca 2003 r. o planowaniu i zagospodarowaniu przestrzennym (t.j. Dz. U. z 2022 r. poz. 503), w związku z uchwałą Nr LIII/470/2021 z dnia 29 grudnia 2021 r. w sprawie przystąpienia do sporządzenia zmiany nr 3 miejscowego planu zagospodarowania przestrzennego sołectwa Marzysz na terenie gminy Daleszyce, po przedłożeniu przez Burmistrza Miasta i Gminy Daleszyce projektu zmiany planu, Rada Miejska w Daleszycach, po stwierdzeniu że projekt zmiany planu nie narusza ustaleń studium uwarunkowań i kierunków zagospodarowania przestrzennego miasta i gminy Daleszyce uchwalonego uchwałą Nr L/413/2021 Rady Miejskiej w Daleszycach z dnia 21 października 2021 r., Rada Miejska w Daleszycach uchwała zmianę Nr 3 miejscowego planu zagospodarowania przestrzennego sołectwa Marzysz na terenie gminy Daleszyce, zwaną dalej "zmianą planu":

§ 1. Części składowe zmiany planu stanowią:

- 1) treść niniejszej uchwały;
- 2) załącznik Nr 1 – rysunek zmiany Nr 3 miejscowego planu zagospodarowania przestrzennego sołectwa Marzysz na terenie gminy Daleszyce w skali 1: 1000”, stanowiący integralną część uchwały;
- 3) załącznik Nr 2 – rozstrzygnięcie Rady Miejskiej w Daleszycach o sposobie rozpatrzenia uwag wniesionych do wyłożonego do publicznego wglądu projektu zmiany planu;
- 4) załącznik Nr 3 – rozstrzygnięcie Rady Miejskiej w Daleszycach o sposobie realizacji, zapisanych w zmianie planu inwestycji z zakresu infrastruktury technicznej, które należą do zadań własnych gminy oraz zasad ich finansowania;
- 5) załącznik nr 4 – dane przestrzenne.

§ 2. 1. Ilekroć w uchwale jest mowa o:

- 1) **rysunku zmiany planu** – rozumie się przez to rysunek sporządzony na kopii mapy w skali 1: 1000 pozyskanej z zasobów geodezyjnych i kartograficznych Starostwa Powiatowego w Kielcach, stanowiący Załącznik Nr 1 do niniejszej uchwały;
- 2) **linii rozgraniczającej** – należy przez to rozumieć linie rozgraniczające tereny o różnym przeznaczeniu lub różnych zasadach zagospodarowania;
- 3) **nieprzekraczalnej linii zabudowy** – należy przez to rozumieć wyznaczone na rysunku zmiany planu linie określające najmniejszą, dopuszczalną odległość zewnętrznego lica ściany budynku od linii

rozgraniczających dróg, nie wliczając wysuniętych poza ten obrys schodów, wykuszy, okapów oraz balkonów, które mogą być wysunięte poza tę linię maksymalnie 1,5 m;

- 4) **zabudowie usługowej:** należy przez to rozumieć tereny lub budynki służące zaspokojeniu potrzeb ludności, niezwiązaną z wytwarzaniem dóbr materialnych metodami przemysłowymi, przy czym dopuszcza się działalność rzemieślniczą;
- 5) **zabudowie letniskowej:** należy przez to rozumieć domy letniskowe służące rekreacji indywidualnej przeznaczone do okresowego wypoczynku;
- 6) **przeznaczeniu podstawowym** – należy przez to rozumieć planowany rodzaj użytkowania terenu, który stanowi 51% i więcej na terenie inwestycji wraz z elementami zagospodarowania towarzyszącego, związanego bezpośrednio z funkcją terenu;
- 7) **przeznaczeniu dopuszczalnym** – należy przez to rozumieć rodzaj użytkowania inny niż podstawowy, który stanowi 49% i mniej na terenie inwestycji. Realizacja funkcji dopuszczalnej może następować przed realizacją funkcji podstawowej;
- 8) **przeznaczeniu uzupełniającym** – należy przez to rozumieć elementy towarzyszące przeznaczeniu podstawowemu i dopuszczalnemu;
- 9) **dachu płaskim** – należy przez to rozumieć dachy o kącie nachylenia poniżej 10°;
- 10) **modernizacji:** należy przez to rozumieć rozbudowę, przebudowę oraz remonty obiektów budowlanych związanych z infrastrukturą techniczną i komunikacją w celu ich unowocześnienia lub poprawy parametrów technicznych i eksploatacyjnych;
- 11) **przepisach odrębnych** należy rozumieć przez to przepisy ustaw wraz z aktami wykonawczymi, Polskie Normy oraz przepisy prawa miejscowego;
- 12) **niewyznaczonych dojściach i dojazdach:** należy przez to rozumieć nie wydzielone liniami rozgraniczającymi na rysunku planu dojścia piesze i dojazdy, zapewniające obsługę komunikacyjną działek budowlanych;
- 13) **zieleni urządzonej** – należy rozumieć urządzone, skomponowane pod względem estetycznym i utrzymywane w należytych stanie zespoły drzew, krzewów oraz zieleni niskiej.

2. Pozostałe pojęcia użyte w uchwale należy rozumieć zgodnie z obowiązującymi przepisami prawa.

§ 3. Przedmiotem zmiany planu jest ustalenie przeznaczenia i zasad zagospodarowania terenu objętego zmianą planu.

§ 4. 1. Oznaczenia stanowiące obowiązujące ustalenia zmiany planu:

- 1) granica obszaru objętego zmianą planu miejscowego;
- 2) oznaczenie literowe terenu;
- 3) linia rozgraniczająca;
- 4) nieprzekraczalna linia zabudowy;
- 5) wymiarowanie.

2. Oznaczenia informacyjne:

- 1) obszar strefy krajobrazowej "C" w Cisowsko-Orłowińskim Obszarze Chronionego Krajobrazu;
- 2) obszar Głównego Zbiornika Wód Podziemnym GZWP Nr 418 Gałęzice-Bolechowice-Borków.

§ 5. W granicach obszaru objętego zmianą planu wyznacza się tereny o różnym przeznaczeniu lub różnych zasadach zagospodarowania, oznaczone symbolami:

- 1) MN – teren zabudowy mieszkaniowej jednorodzinnej;
- 2) KDW - teren drogi wewnętrznej.

§ 6. Ustala się budowę, rozbudowę i przebudowę sieci infrastruktury technicznej wraz z niezbędnymi urządzeniami technicznymi, o których mowa w § 13, stosownie do warunków wynikających ze szczegółowych rozwiązań technicznych.

§ 7. 1. W zakresie ochrony przeciwpożarowej i przeciwdziałania poważnym awariom ustala się:

- 1) pokrycie zapotrzebowania w wodę dla celów przeciwpożarowych, zgodnie z przepisami odrębnymi, poprzez istniejący i rozbudowywany system zaopatrzenia w wodę;
- 2) wyprzedzającą lub równoległą w stosunku do nowego zainwestowania rozbudowę sieci wodociągowej dla zapewnienia odbiorcom wymaganych standardów w zakresie ilości i jakości wody z uwzględnieniem ochrony przeciwpożarowej;
- 3) wyposażenie sieci wodociągowej w hydranty, zgodnie z przepisami i normami obowiązującymi w zakresie ochrony przeciwpożarowej;
- 4) wyposażenie obiektów użyteczności publicznej umożliwiające potrzeby osób niepełnosprawnych.

2. Obszar znajduje się w zasięgu istniejących systemów alarmowych.

3. W projektach budowlanych nakazuje się stosowanie projektowania uniwersalnego.

§ 8. W zakresie zasad ochrony i kształtowania ładu przestrzennego ustala się:

- 1) ustala się usytuowanie budynków zgodnie z przebiegiem nieprzekraczalnej linii zabudowy wskazanej na rysunku zmiany planu;
- 2) dopuszcza się sytuowanie budynków gospodarczych i garażowych bezpośrednio przy granicy z sąsiednią działką budowlaną lub w odległości 1,5 m od niej,
- 3) zakaz stosowania materiałów wykończeniowych sztucznych typu „siding” na elewacjach budynków,
- 4) nakaz stosowania odcieni czerwieni, zieleni, brązu i szarości na pokryciach dachowych
- 5) nakaz stosowania ujednoliconej kolorystyki elewacji budynków i pokrycia dachowego w obrębie jednej działki.

§ 9. W zakresie zasada ochrony środowiska, przyrody i krajobrazu ustala się:

- 1) nakaz dotrzymania standardów ochrony środowiska;
- 2) zakaz lokalizacji przedsięwzięć mogących zawsze znacząco oddziaływać na środowisko za wyjątkiem lokalizacji inwestycji celu publicznego;
- 3) realizację ogrodzeń ażurowych umożliwiających migrację drobnych zwierząt;
- 4) zakaz wprowadzania ścieków do gruntu za wyjątkiem wód opadowych i roztopowych
- 5) ochronę wód podziemnych przed ich zanieczyszczeniem, z uwagi na położenie terenu planu w Głównym Zbiorniku Wód Podziemnym GZWP Nr 418 Gałęzice-Bolechowice-Borków, poprzez uporządkowanie gospodarki wodno-ściekowej;
- 6) nakaz ochrony wartości przyrodniczych w strefie krajobrazowej "C" Cisowsko-Orłowińskiego Obszaru Chronionego Krajobrazu zgodnie z przepisami odrębnymi;
- 7) zakaz lokalizacji zakładów o zwiększonym lub dużym ryzyku wystąpienia poważnych awarii;
- 8) ustala się ochronę przed hałasem terenów faktycznie zagospodarowanych poprzez obowiązek traktowania terenów oznaczonych symbolem MN jak terenów przeznaczonych na cele zabudowy mieszkaniowej jednorodzinnej;
- 9) zachowanie nieprzekraczalnej linii zabudowy, o której mowa w § 10 ust. 2 pkt 11;
- 10) zachowanie wysokości budynków, o których w § 10 ust. 2 pkt 5 i 6;
- 11) zachowanie geometrii dachów, o których mowa w § 10 ust. 2 pkt 7 i 8.

§ 10. 1. Dla terenu oznaczonego na rysunku zmiany planu symbolem MN – teren zabudowy mieszkaniowej jednorodzinnej ustala się:

- 1) przeznaczenie podstawowe: zabudowa mieszkaniowa jednorodzinna.
- 2) przeznaczenie dopuszczalne:
 - a) zabudowa usługowa,

- b) zabudowa letniskowa,
 - c) obiekty sportu i rekreacji,
- 3) przeznaczenie uzupełniające:
- a) dojścia i dojazdy,
 - b) zieleni urządzona.

2. Ustala się następujące zasady kształtowania zabudowy i zagospodarowania:

- 1) minimalną intensywność zabudowy: 0,001;
- 2) maksymalna intensywność zabudowy: 0,6;
- 3) teren biologicznie czynny: min. 40%;
- 4) powierzchnię zabudowy: do 45%;
- 5) wysokość budynków mieszkalnych i usługowych: do 12 m;
- 6) wysokość budynków gospodarczych i garaży: do 7 m;
- 7) geometrię dachów: dachy dwuspadowe lub wielospadowe, o nachyleniu od 15° do 45°;
- 8) zakaz realizowania budynków z dachami uskokowymi;
- 9) dopuszcza się częściowe zadaszenie budynków dachami płaskimi;
- 10) minimum jedno miejsce postojowe na jeden lokal mieszkalny, jeden budynek letniskowy oraz minimum jedno miejsce postojowe na każde rozpoczęte 100 m² powierzchni użytkowej budynków usługowych, realizowane w terenie, o którym mowa w ust. 1;
- 11) obsługa komunikacyjna: poprzez drogę wewnętrzną,
- 12) nieprzekraczalna linia zabudowy: 4 m od linii rozgraniczających drogi wewnętrznej.

§ 11. Dla terenu oznaczonego na rysunku zmiany planu symbolem **KDW** - teren drogi wewnętrznej, ustala się:

- 1) szerokość w liniach rozgraniczających: 5 m z poszerzeniem zgodnie z rysunkiem planu;
- 2) minimalna szerokość pasa jezdnego: 3 m.

§ 12. Ustalenia w zakresie szczegółowych zasad i warunków scalenia i podziału nieruchomości:

- 1) plan nie ustala granic obszarów wymagających przeprowadzenia scaleń i podziału nieruchomości;
- 2) ustala się minimalną powierzchnię działek: 700 m²;
- 3) ustala się minimalny front działki: 20 m;
- 4) ustala się kąt położenia granic działek w stosunku do przyległego ciągu pieszo-jezdnego na 90° z tolerancją 20°;
- 5) ustalenia zawarte w pkt 2, 3 i 4 nie dotyczą działek przeznaczonych pod infrastrukturę techniczną i komunikacyjną.

§ 13. 1. Zasady obsługi w infrastrukturę techniczną: sieci, obiekty i urządzenia infrastruktury technicznej należy realizować zgodnie z obowiązującymi przepisami odrębnymi. Sieci, obiekty i urządzenia infrastruktury technicznej należy projektować i budować w sposób bezkolizyjny z istniejącym i planowanym zagospodarowaniem nieruchomości. Zaleca się budowę sieci infrastruktury technicznej wzdłuż granic działek przylegającej do ciągu pieszo-jezdnego. Ustala się wysokość obiektów związanych z rozwojem infrastruktury technicznej nie większą niż 10 m.

2. W zakresie zaopatrzenia w wodę, ustala się: budowę, rozbudowę i przebudowę sieci wodociągowej, o przekrojach minimalnych wynikających z przepisów odrębnych.

3. W zakresie odprowadzania ścieków bytowo-gospodarczych, ustala się:

- 1) budowę, rozbudowę i przebudowę sieci kanalizacji sanitarnej, o przekrojach minimalnych wynikających z przepisów odrębnych;
- 2) odprowadzenie ścieków za pośrednictwem sieci kanalizacyjnej sanitarnej do oczyszczalni ścieków;
- 3) do czasu budowy sieci kanalizacji sanitarnej dopuszcza się budowę i użytkowanie bezodpływowe zbiorniki na nieczystości ciekłe lub przydomowe oczyszczalnie ścieków.

4. W zakresie odprowadzania wód opadowych i roztopowych, ustala się: odprowadzenie wód opadowych i roztopowych z terenów zabudowy mieszkaniowej powierzchniowo na terenach zielonych.

5. W zakresie zaopatrzenia w gaz, ustala się:

- 1) budowę, rozbudowę i przebudowę systemu sieci gazociągów średniego ciśnienia zgodnie z warunkami wynikającymi z przepisów odrębnych;
- 2) budowę systemu sieci gazociągów średniego ciśnienia, o przekrojach minimalnych wynikających z przepisów odrębnych;
- 3) gazociągi średniego ciśnienia należy wykonać zgodnie z warunkami wynikającymi z przepisów odrębnych, w przypadku budowy sieci gazowej należy uwzględnić strefy kontrolowane o szerokościach zgodnych z przepisami odrębnymi;
- 4) do czasu budowy sieci gazowej dopuszcza się rozwiązania indywidualne w oparciu o gaz płynny.

6. W zakresie zaopatrzenia w energię elektryczną, ustala się:

- 1) budowę, rozbudowę i przebudowę sieci elektroenergetycznych średniego i niskiego napięcia,
- 2) budowę nowych stacji transformatorowych, celem zaopatrzenia terenów budowlanych w energię elektryczną;
- 3) stacje transformatorowe 15/0,4 kV lokalizować w sposób bezkolizyjny z innymi obiektami budowlanymi (odległość od budynków mieszkalnych 5 m);
- 4) linie średniego i niskiego napięcia należy budować zgodnie z warunkami wynikającymi z przepisów odrębnych;
- 5) budowa nowych oraz modernizacja istniejących linii napowietrznych i kablowych będzie prowadzona przez zarządcę sieci w zależności od potrzeb z uwzględnieniem technicznych i ekonomicznych aspektów inwestycji;
- 6) przy realizacji zabudowy przeznaczonej na stały pobyt ludzi należy zachować wzajemne odległości pomiędzy liniami energetycznymi, a tymi budynkami zgodne z przepisami odrębnymi;
- 7) dopuszcza się budowę instalacji fotowoltaicznych - mikroinstalacji celem zaopatrzenia w energię elektryczną.

7. W zakresie łączności telekomunikacyjnej, ustala się: lokalizację obiektów urządzeń infrastruktury telekomunikacyjnej przy uwzględnieniu dopuszczalnych poziomów pól elektromagnetycznych jakie muszą być spełnione dla terenów przeznaczonych pod zabudowę mieszkaniową i miejsc przebywania dla ludzi, oraz przy uwzględnieniu przepisów odrębnych.

8. W zakresie zaopatrzenia w ciepło, ustala się: rozwiązania oparte o rozwiązania oparte o niskoemisyjne lub bez emisyjne źródła ciepła, z wykluczeniem elektrowni wiatrowych.

9. W zakresie gospodarki odpadami stałymi, ustala się: zasadę odbioru odpadów w systemie zorganizowanym pod nadzorem Urzędu Miasta i Gminy w Daleszycach, zgodnie z przepisami odrębnymi, ze szczególnym uwzględnieniem segregacji i odzysku odpadów u źródła ich powstawania.

10. W zakresie komunikacji ustala się:

- 1) powiązanie obszaru objętego planem z układem komunikacyjnym zewnętrznym, który zapewnia droga gminna nr G000015 Borków-Podmarzysz poprzez drogę gminną bez numeru (działka nr ewid. 213);
- 2) zapewnienie:
 - a) powiązania terenu z zewnętrznymi sieciami komunikacji pieszej i rowerowe,

b) realizacji dróg pożarowych o parametrach zgodnych z przepisami odrębnymi.

§ 14. Do czasu zagospodarowania obszaru zmiany planu na cele, o których mowa w § 10 i § 11 dopuszcza się dotychczasowy sposób użytkowania terenu.

§ 15. Ustala się stawkę procentową wzrostu wartości nieruchomości w wysokości 10%.

§ 16. Wykonanie uchwały powierza się Burmistrzowi Miasta i Gminy Daleszyce.

§ 17. Uchwała obowiązuje po upływie 14 dni od ogłoszenia w Dzienniku Urzędowym Województwa Świętokrzyskiego.







Przewodniczący Rady
Miejskiej

Rafał Siwonia



ZMIANA NR 3 MIEJSCOWEGO PLANU ZAGOSPODAROWANIA PRZESTRZENNEGO SOŁECTWA MARZYSZ NA TERENIE GMINY DALESZYCE

**ZALĄCZNIK NR 1
DO UCHWAŁY NR LXVI/566/2022
RADY MIEJSKIEJ W DALESZYCACH
Z DNIA 29 WRZEŚNIA 2022 R.**


**OZNACZENIA STANOWIĄCE OBOWIĄZUJĄCE
USTALENIA ZMIANY PLANU:**

-  GRANICA OBSZARU OBJĘTEGO ZMIANĄ PLANU MIEJSCOWEGO
-  LINIA ROZGRANICZAJĄCA
-  NIEPRZEKRACZALNA LINIA ZABUDOWY
-  MN TEREN ZABUDOWY MIESZKANIOWEJ JEDNORODZINEJ
-  KDW TEREN DROGI WEWNĘTRZNEJ
-  WYMIAROWANIE

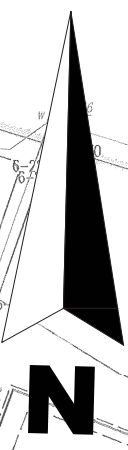
OZNACZENIE INFORMACYJNE:

-  OBSZAR STREFY KRAJOBRAZOWEJ "C" W CISOWSKO-ORŁOWIŃSKIM OBSZARZE CHRONIONEGO KRAJOBRAZU
-  OBSZAR GŁÓWNEGO ZBIORNIKA WÓD PODZIEMNYCH GZWP NR 418 GAŁĘŻICE-BOLECHOWICE-BORKÓW

 M, M1, M2, M3 OBSZARY MIESZKALNICTWA

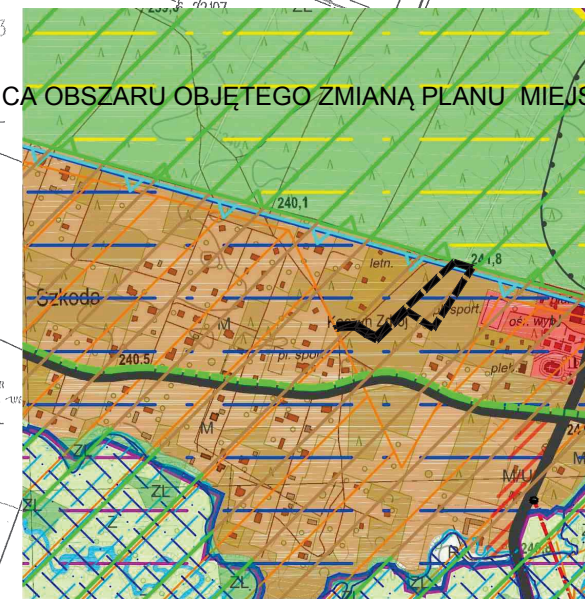
 GRANICA I OBSZAR STREFY KRAJOBRAZOWEJ "C" W CISOWSKO-ORŁOWIŃSKIM OBSZARZE CHRONIONEGO KRAJOBRAZU

zmiana planu sporządzona na mapie pochodzącej z zasobów starostwa powiatowego w Kielcach licencja nr GN-III.6642.1585.2022_P układ współrzędnych 2000 (strefa 7)

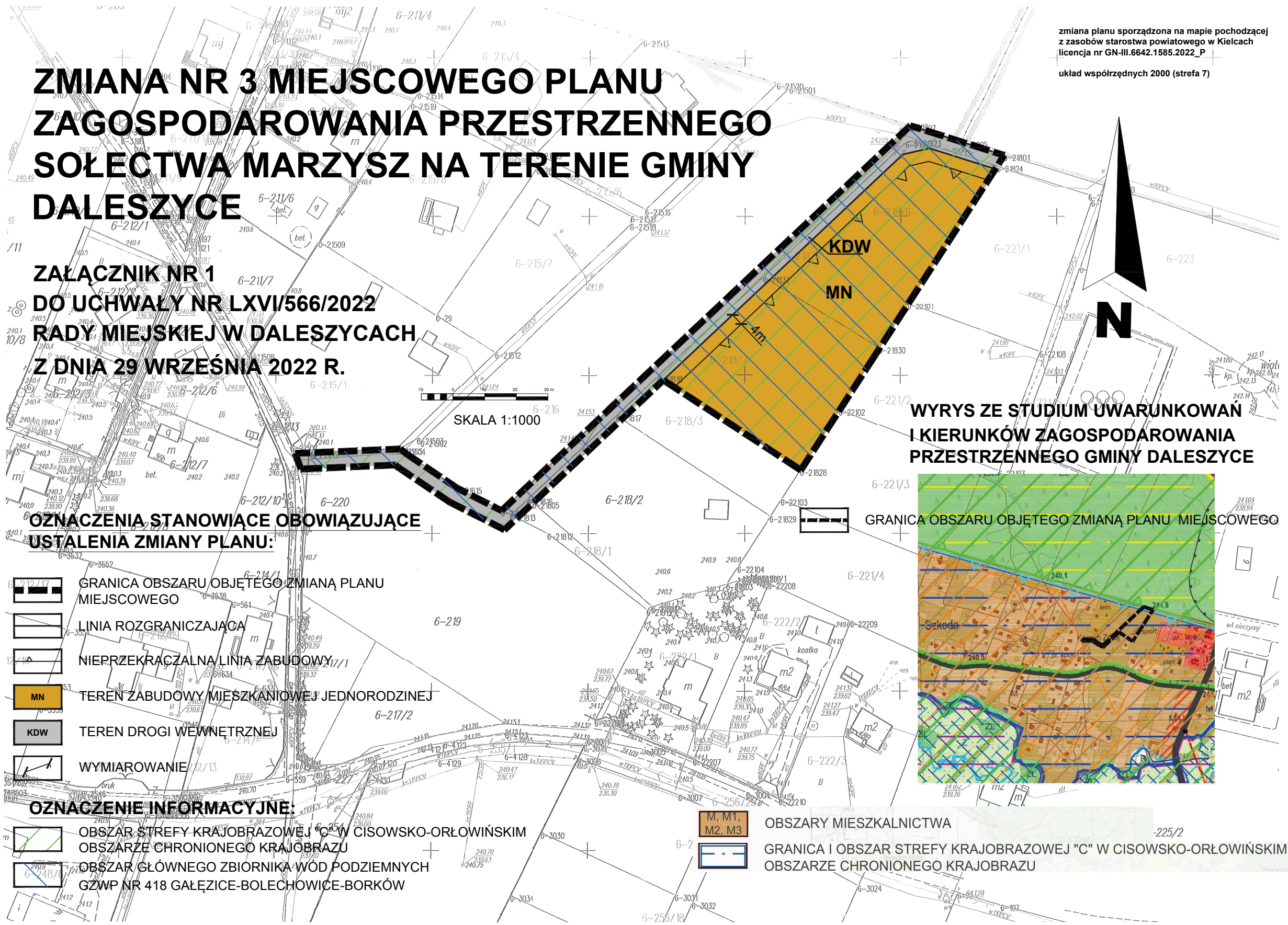


SKALA 1:1000

WYRYS ZE STUDIUM UWARUNKOWAŃ I KIERUNKÓW ZAGOSPODAROWANIA PRZESTRZENNEGO GMINY DALESZYCE



GRANICA OBSZARU OBJĘTEGO ZMIANĄ PLANU MIEJSCOWEGO



Załącznik Nr 2 do uchwały Nr LXVI/566/2022 Rady Miejskiej w Daleszycach z dnia 29 września 2022 r. w sprawie zmiany Nr 3 miejscowego planu zagospodarowania przestrzennego sołectwa Marzysz na terenie gminy Daleszyce.

Rozstrzygnięcie Rady Miejskiej w Daleszycach o sposobie rozpatrzenia uwag wniesionych do wyłożonego do publicznego wglądu projektu zmiany planu.

uwagi nie wpłynęły.

**Załącznik Nr 3 do uchwały LXVI/566/2022 Rady Miejskiej w Daleszycach
z dnia 29 września 2022 r. w sprawie zmiany Nr 3 miejscowego planu zagospodarowania
przestrzennego sołectwa Marzysz na terenie gminy Daleszyce.**

Rozstrzygnięcie Rady Miejskiej w Daleszycach o sposobie realizacji zapisanych w zmianie planu inwestycji z zakresu infrastruktury technicznej, które należą do zadań własnych gminy oraz zasad ich finansowania.

Na podstawie art. 20 ust. 1 ustawy z dnia 27 marca 2003 r. o planowaniu i zagospodarowaniu przestrzennym (t.j. Dz. U. z 2022 r. poz. 503) po zapoznaniu się z projektem zmiany Nr 3 miejscowego planu zagospodarowania przestrzennego sołectwa Marzysz na terenie gminy Daleszyce, Rada Miejska postanawia, co następuje:

- 1) zadania inwestycyjne z zakresu infrastruktury technicznej wynikające z przedstawionej Radzie Miejskiej w Daleszycach projektu zmiany Nr 3 miejscowego planu zagospodarowania przestrzennego sołectwa Marzysz na terenie Daleszyce będą realizowane zgodnie z obowiązującym Planem rozwoju lokalnego oraz Strategią rozwoju miasta i gminy Daleszyce,
- 2) finansowanie inwestycji ze środków budżetu gminy – środki własne gminy i pozyskane fundusze zgodnie z przepisami odrębnymi.

Załącznik Nr 4 do uchwały Nr LXVI/566/2022 Rady Miejskiej w Daleszycach z dnia 29 września 2022 r. w sprawie zmiany Nr 3 miejscowego planu zagospodarowania przestrzennego sołectwa Marzysz na terenie gminy Daleszyce.

Dane przestrzenne do zmiany Nr 3 miejscowego planu zagospodarowania przestrzennego sołectwa Marzysz na terenie gminy Daleszyce obejmujące: lokalizację przestrzenną obszaru objętego aktem w postaci wektorowej w obowiązującym państwowym systemie odniesień przestrzennych, atrybuty zawierające informacje o akcie oraz część graficzną aktu w postaci cyfrowej reprezentacji z nadaną georeferencją w obowiązującym systemie odniesień przestrzennych - zapisane w formie elektronicznej

Załącznik Nr 4 do uchwały Nr LXVI/566/2022

Rady Miejskiej w Daleszycach

z dnia 29 września 2022 r.

Zalacznik4.xml

Dane przestrzenne, o których mowa w art. 67a ust. 3 i 5 ustawy z dnia 27 marca 2003 r. o planowaniu i zagospodarowaniu przestrzennym (j.t. Dz.U. z 2020 r. poz. 293 z późn. zm.) ujawnione zostaną po kliknięciu w ikonę