DZIENNIK URZĘDOWY
WOJEWÓDZTWA ŚWIĘTOKRZYSKIEGO

Kielce, dnia 27 stycznia 2023 r.

Poz. 587

Podpisany przez:
Lukasz Wilkiewicz
Data: 27.01.2023 11:32:00

UCHWAŁA NR LXXI/1441/2023
RADY MIASTA KIELCE

z dnia 20 stycznia 2023 r.

w sprawie wyznaczenia obszaru zdegradowanego i obszaru rewitalizacji Miasta Kielce

Na podstawie art. 18 ust. 2 pkt 15 ustawy z dnia 8 marca 1990 r. o samorządzie gminnym (t.j. Dz. U. z 2022 r. poz. 559 z późn. zm.)[1], art. 8 ust. 1, art. 10 ust. 2, art. 11 ust. 4, oraz art. 13 ustawy z dnia 9 października 2015 r. o rewitalizacji (t.j. Dz. U. z 2021 r. poz. 485) uchwala się, co następuje:

§ 1. 1. Na terenie Miasta Kielce wyznacza się obszar zdegradowany i obszar rewitalizacji.

2. Granice obszaru zdegradowanego określa mapa „Obszar zdegradowany" w skali 1:5000, stanowiąca załącznik Nr 1 do niniejszej uchwały.

3. Granice obszaru rewitalizacji określa mapa „Obszar rewitalizacji" w skali 1:5000, stanowiąca załącznik Nr 2 do niniejszej uchwały.

§ 2. 1. Obszar rewitalizacji dzieli się na trzy podobszary: Śródmieście, Czarnów, Szydłówek i Uroczysko.

2. Granice podobszarów, o których mowa w ust. 1, określa mapa w skali 1: 5000, stanowiąca załącznik Nr 2 do niniejszej uchwały.

§ 3. Wykonanie uchwały powierza się Prezydentowi Miasta Kielce.

§ 4. Uchwała wchodzi w życie po upływie 14 dni od dnia ogłoszenia w Dzienniku Urzędowym Województwa Świętokrzyskiego.

Przewodniczący Rady Miasta
Kielce

Jarosław Karyś

[1] tekst wymienionej ustawy ze zmianami z 2022 r. 583, 1005, 1079, 1561.

Załącznik Nr 1 do uchwały Nr LXXII/1446/2023
Rady Miasta Kielce
z dnia 28 września 2023 r.

OBSZAR ZDEGRADOWANY

SKALA 1:5 000

0 100 200 400 m

Granice obszaru zdegradowanego

Granica miasta

Elementy mapy ewidencyjnej

Budynki

Działki ewidencyjne

SCHEMAT OBSZARU ZDEGRADOWANEGO

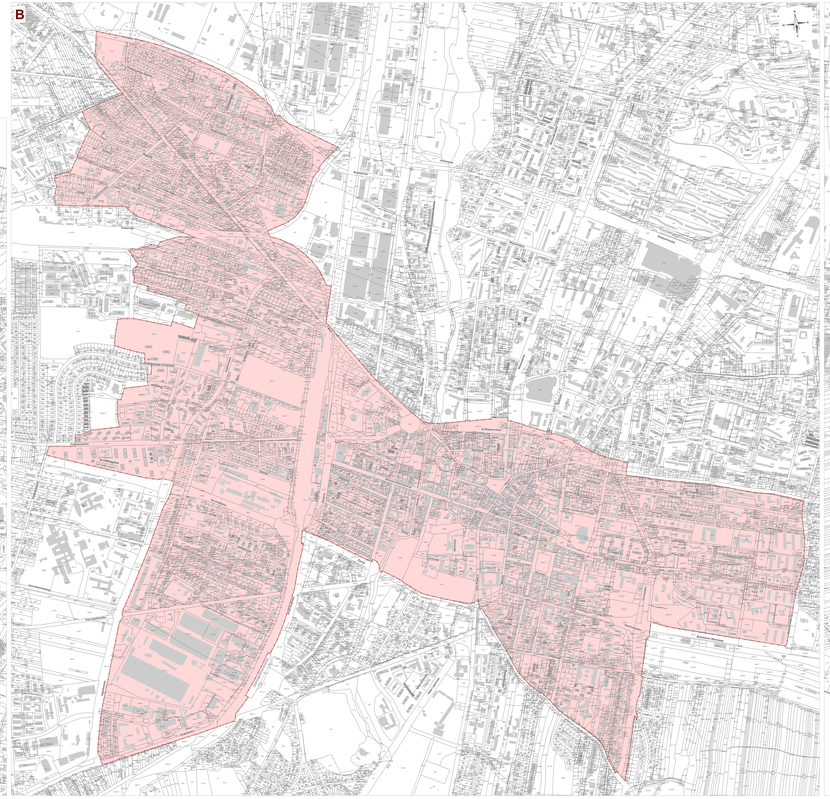

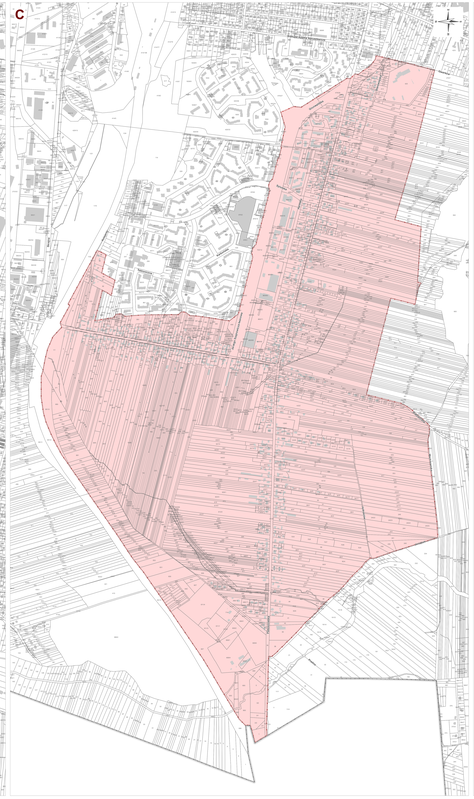

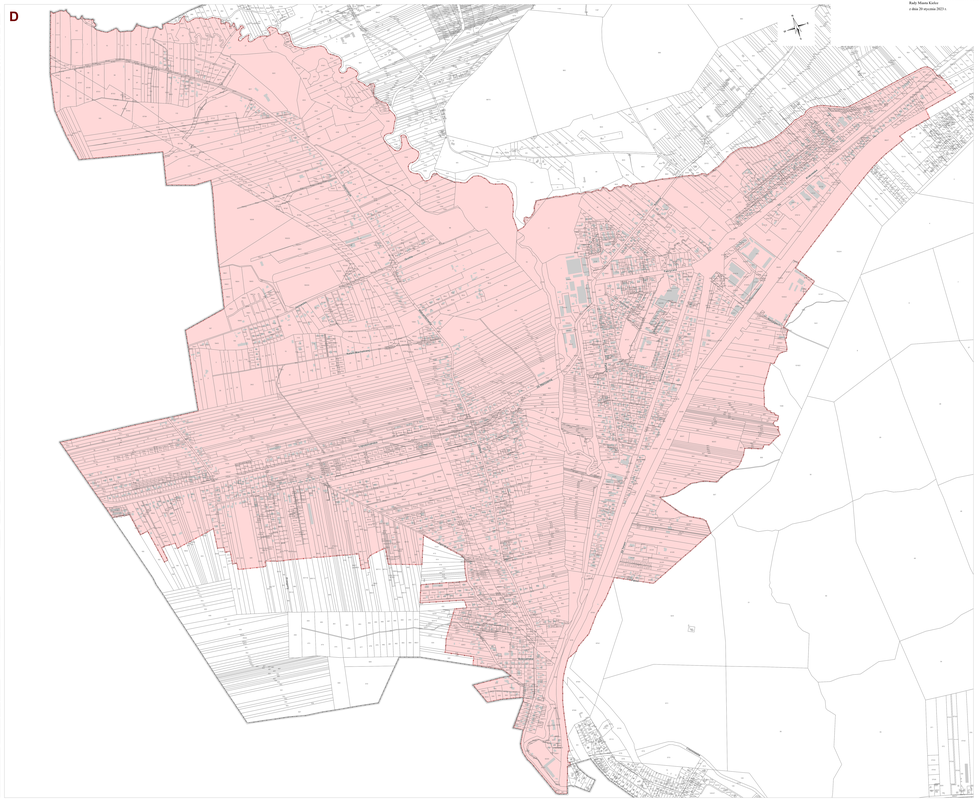

Załącznik Nr 2 do uchwały Nr LXXI/1441/2023
Rady Miasta Kielce
z dnia 20 stycznia 2023 r.

OBSZAR REWITALIZACJI

SKALA 1:5 000

0 100 200 400 m

Granica obszaru rewitalizacji

Granica podobszaru rewitalizacji

Podobszary rewitalizacji

Śródmieście

Czarnów

Szydłówek i Uroczysko

Elementy mapy ewidencyjnej

Budynki

Działki ewidencyjne

SCHEMAT OBSZARU REWITALIZACJI

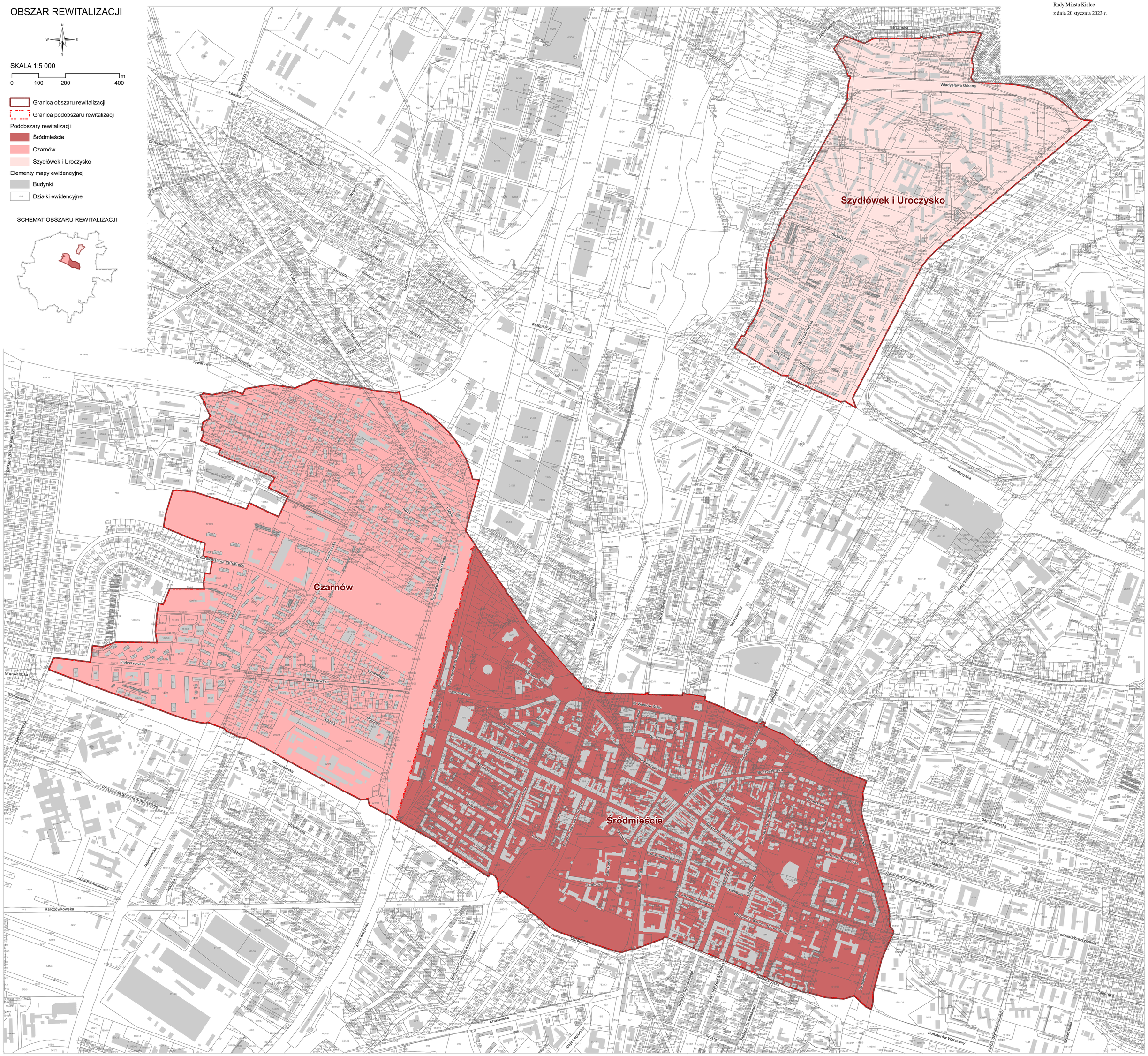
Szydłówek i Uroczysko
Czarnów
Śródmieście
Władysława Orkana
Tatrzańska
Kielecka
Uroczyska
Świętokrzyska
Wojewódzka
Jesionowa
Wiśniowa
Budowlana
Marszałkowska
Robotnicza
Towarowa
Krakowska
Bohaterów Warszawy
Sandomierska
Pomorska
Ludwika Wawrzyńskiego
Grunwaldzka
Piekoszowska
Starowiejska
Prezydenta Stefana Artwińskiego
Karczówkowska
Jana Kamińskiego
Jagiellońska
Armii Krajowej
Ogrodowa
Prosta
Seminaryjska
Sienkiewicza
Zagórska
Stażowa
Warszawska
Stefana Okrzei
Bodzentyńska
Sandomierska
Świętego Stanisława Kostki
Młodzieżowa
Wiejska
Zamkowa
Kopulasta
Kopulasta
Kopulasta