



DZIENNIK URZĘDOWY

WOJEWÓDZTWA KUJAWSKO-POMORSKIEGO

Bydgoszcz, dnia 23 listopada 2015 r.

Poz. 3606

ZARZĄDZENIE REGIONALNEGO DYREKTORA OCHRONY ŚRODOWISKA W BYDGOSZCZY

z dnia 17 listopada 2015 r.

w sprawie rezerwatu przyrody „Bór Wąkole im. prof. Klemensa Kępczyńskiego”.

Na podstawie art. 13 ust. 3 ustawy z dnia 16 kwietnia 2004 r. o ochronie przyrody (Dz.U. z 2015 r. poz. 1651) zarządza się, co następuje:

§ 1.1. Rezerwat przyrody „Bór Wąkole im. prof. Klemensa Kępczyńskiego”, zwany dalej „rezerwatem”, stanowi obszar o powierzchni 46,88 ha, położony na terenie gminy Lipno, w powiecie lipnowskim, w województwie kujawsko-pomorskim.

2. Wykaz oddziałów leśnych wchodzących w skład rezerwatu określa załącznik nr 1 do zarządzenia.

3. Przebieg granicy rezerwatu określa mapa stanowiąca załącznik nr 2 do zarządzenia.

4. Opis granicy rezerwatu, w postaci współrzędnych geograficznych punktów załamania granicy w układzie współrzędnych płaskich prostokątnych PL-1992, zawiera załącznik nr 3 do zarządzenia.

§ 2. Celem ochrony rezerwatu jest zachowanie powierzchni leśnej – boru jałowcowego na wydmach śródlądowych.

§ 3.1. Dla rezerwatu określa się rodzaj - Leśny (L).

2. Dla rezerwatu określa się typ i podtyp:

- 1) ze względu na dominujący przedmiot ochrony: typ - Fitocenotyczny (PFi), podtyp - zbiorowisk leśnych (zl);
- 2) ze względu na główny typ ekosystemu: typ - Leśny i borowy (EL), podtyp – lasów nizinnych (lni).

§ 4. Nadzór nad rezerwatem sprawuje Regionalny Dyrektor Ochrony Środowiska w Bydgoszczy.

§ 5. Traci moc rozporządzenie Wojewody Kujawsko-Pomorskiego nr 276/01 z dnia 2 października 2001 r. w sprawie uznania za rezerwat przyrody (Dz.Urz.Woj.Kuj.-Pom. Nr 80, poz. 1574).

§ 6. Zarządzenie wchodzi w życie po upływie 14 dni od dnia ogłoszenia.

Regionalny Dyrektor Ochrony Środowiska
w Bydgoszczy
Włodzimierz Ciepły

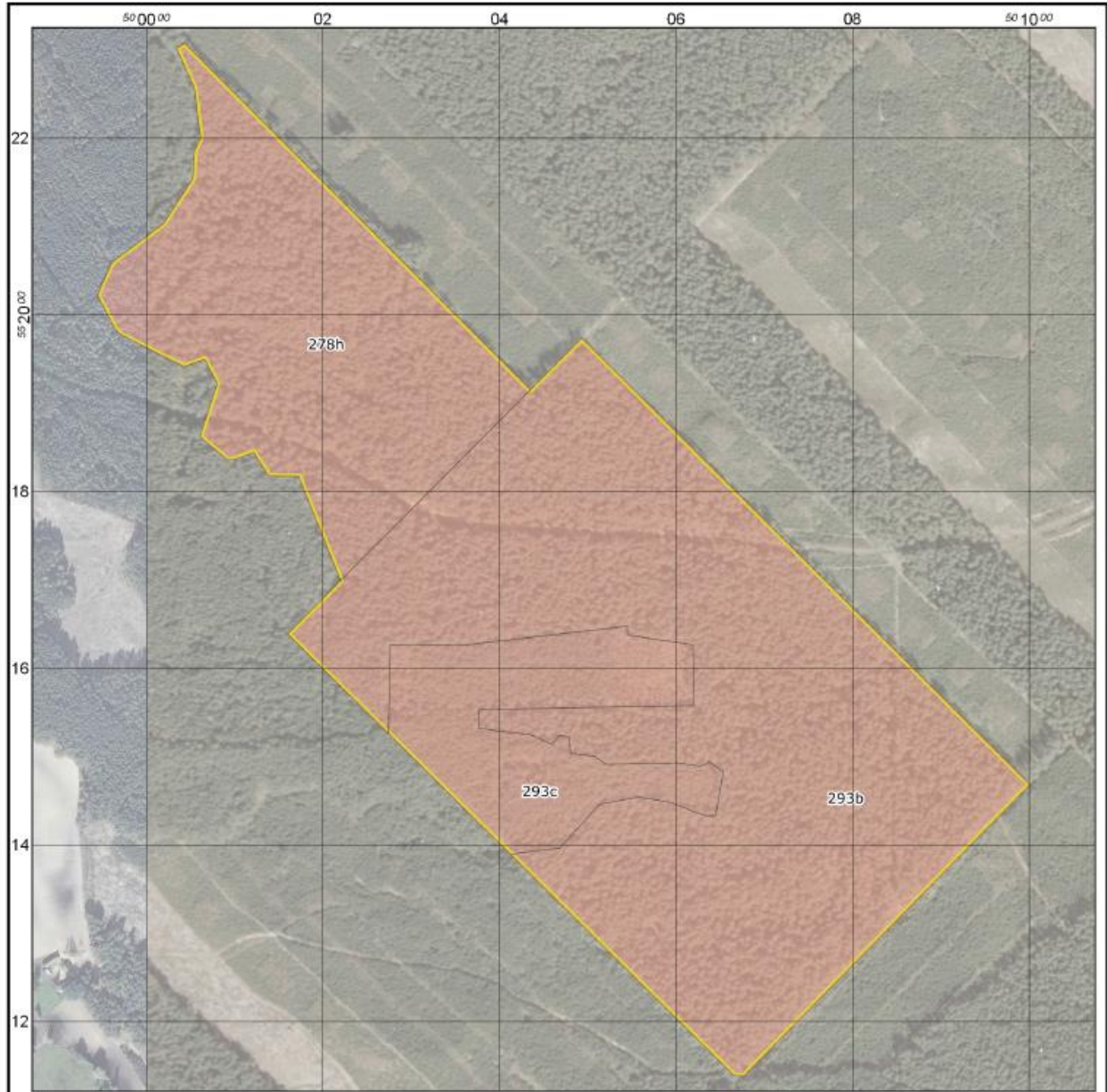
Załącznik Nr 1 do Zarządzenia
Regionalnego Dyrektora Ochrony Środowiska w Bydgoszczy
z dnia 17 listopada 2015 r.

Wykaz oddziałów leśnych wchodzących w skład rezerwatu

Nadleśnictwo	Leśnictwo	Oddział, pododdział	Powierzchnia pododdziału [ha]
Dobrzejewice, wg Planu Urządzenia Lasu na lata 2014-2023	Bobrowniki	278h	12,53
		278~d	0,13
		293b	28,15
		293c	5,62
		293~a	0,24
		293~d	0,21
		Razem	46,88 ha



Załącznik Nr 2 do Zarządzenia
Regionalnego Dyrektora Ochrony Środowiska w Bydgoszczy
z dnia 17 listopada 2015 r.

Przebieg granicy rezerwatu przyrody



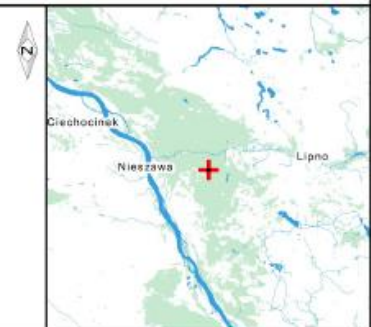
**Przebieg granicy rezerwatu przyrody
Bór Wąkole im. prof. Klemensa Kępczyńskiego**

Legenda

-  Granica rezerwatu przyrody
-  Leśna Mapa Numeryczna (N-ctwo Dobrzejewice 2014-2023)

Układ współrzędnych: PL-1992
Podkład: ortofotomapa GUGIK
Data sporządzenia: 2015-11-12

0 100 200 m



Załącznik Nr 3 do Zarządzenia
Regionalnego Dyrektora Ochrony Środowiska w Bydgoszczy
z dnia 17 listopada 2015 r.

Opis granicy rezerwatu, w postaci współrzędnych geograficznych punktów załamania granicy w układzie współrzędnych płaskich prostokątnych PL-1992

nr	x	y
1	552307,65	500043,17
2	551915,36	500435,08
3	551961,75	500481,22
4	551973,91	500493,31
5	551468,01	501001,07
6	551138,35	500677,22
7	551138,67	500665,84
8	551389,41	500412,22
9	551525,99	500274,07
10	551638,76	500160,01
11	551699,15	500220,07
12	551817,22	500172,36
13	551817,61	500138,28
14	551844,33	500121,63
15	551836,19	500099,56
16	551835,42	500092,21
17	551862,14	500060,46
18	551922,54	500080,20
19	551950,03	500065,88
20	551941,51	500042,64
21	551977,52	499971,40
22	551983,72	499964,43
23	552022,82	499944,30
24	552059,61	499960,95
25	552102,94	500018,96
26	552154,47	500052,71
27	552186,61	500054,65
28	552200,16	500061,23
29	552257,47	500054,26
30	552301,61	500034,13
31	552307,65	500043,17