



DZIENNIK URZĘDOWY

WOJEWÓDZTWA KUJAWSKO-POMORSKIEGO

Bydgoszcz, dnia 28 grudnia 2015 r.

Poz. 4689

UCHWAŁA Nr XV/309/15 SEJMIKU WOJEWÓDZTWA KUJAWSKO-POMORSKIEGO

z dnia 21 grudnia 2015 r.

w sprawie wyznaczenia aglomeracji Obrowo.

Na podstawie art. 43 ust. 2a ustawy z dnia 18 lipca 2001 r. Prawo wodne (Dz.U. z 2015 r., poz. 469), oraz § 3 i 4 rozporządzenia Ministra Środowiska z dnia 22 lipca 2014 r. w sprawie sposobu wyznaczania obszaru i granic aglomeracji (Dz.U. z 2014, poz. 995), uchwała się, co następuje:

§ 1. Wyznacza się aglomerację Obrowo o równoważnej liczbie mieszkańców (RLM) 9 363 z oczyszczalnią ścieków zlokalizowaną w miejscowości Dobrzejewice. Aglomeracja Obrowo obejmuje miejscowości: Obrowo, Kawęczyn, Zawały, Dobrzejewice, Łążyn II, Głogowo, Brzozówka, Szembekowo. Wszystkie wymienione miejscowości znajdują się w obszarze aglomeracji Obrowo częściowo.

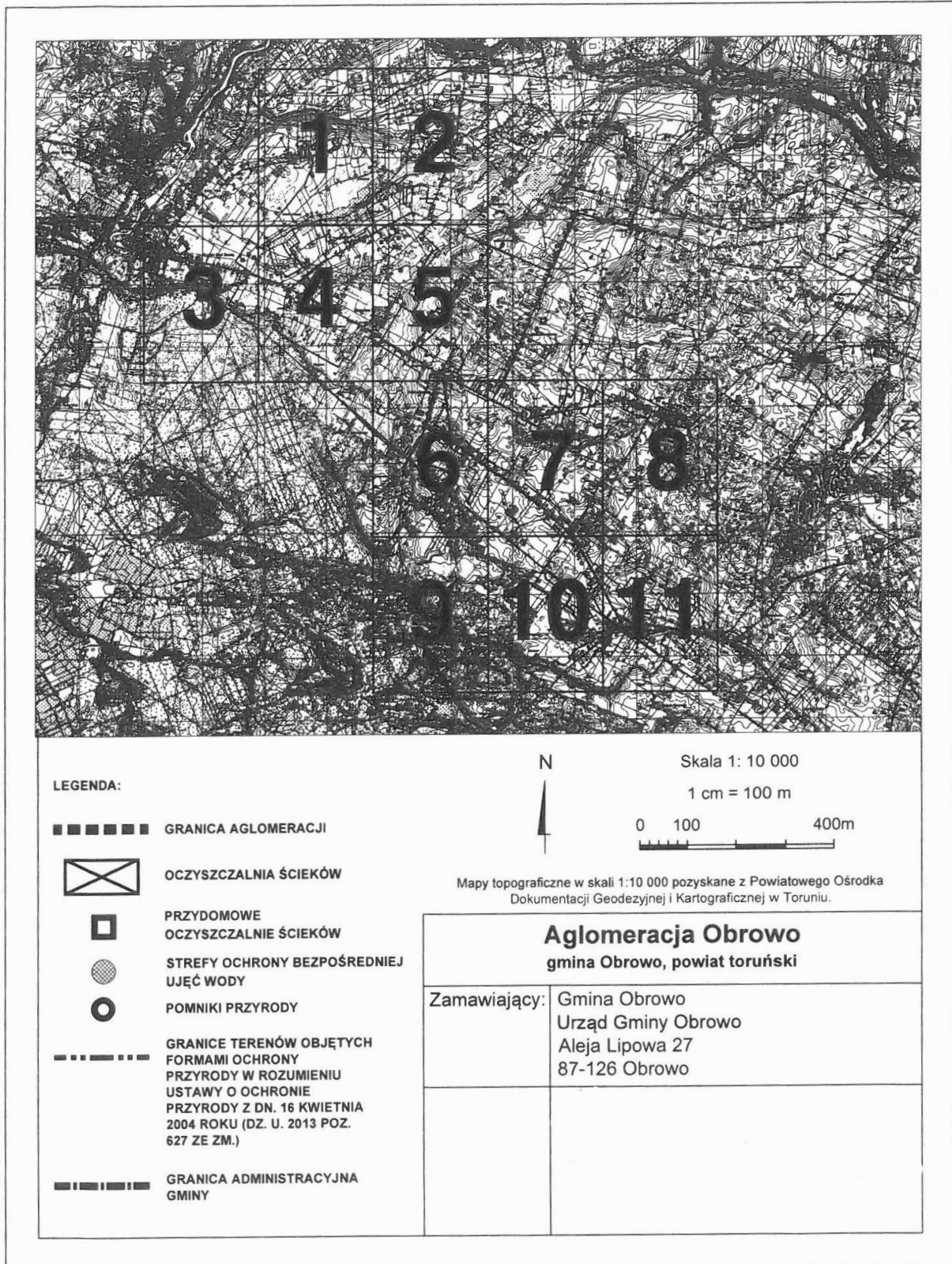
§ 2. Obszar i granice aglomeracji wyznaczono na mapie w skali 1:10 000, stanowiącej załącznik do niniejszej uchwały.

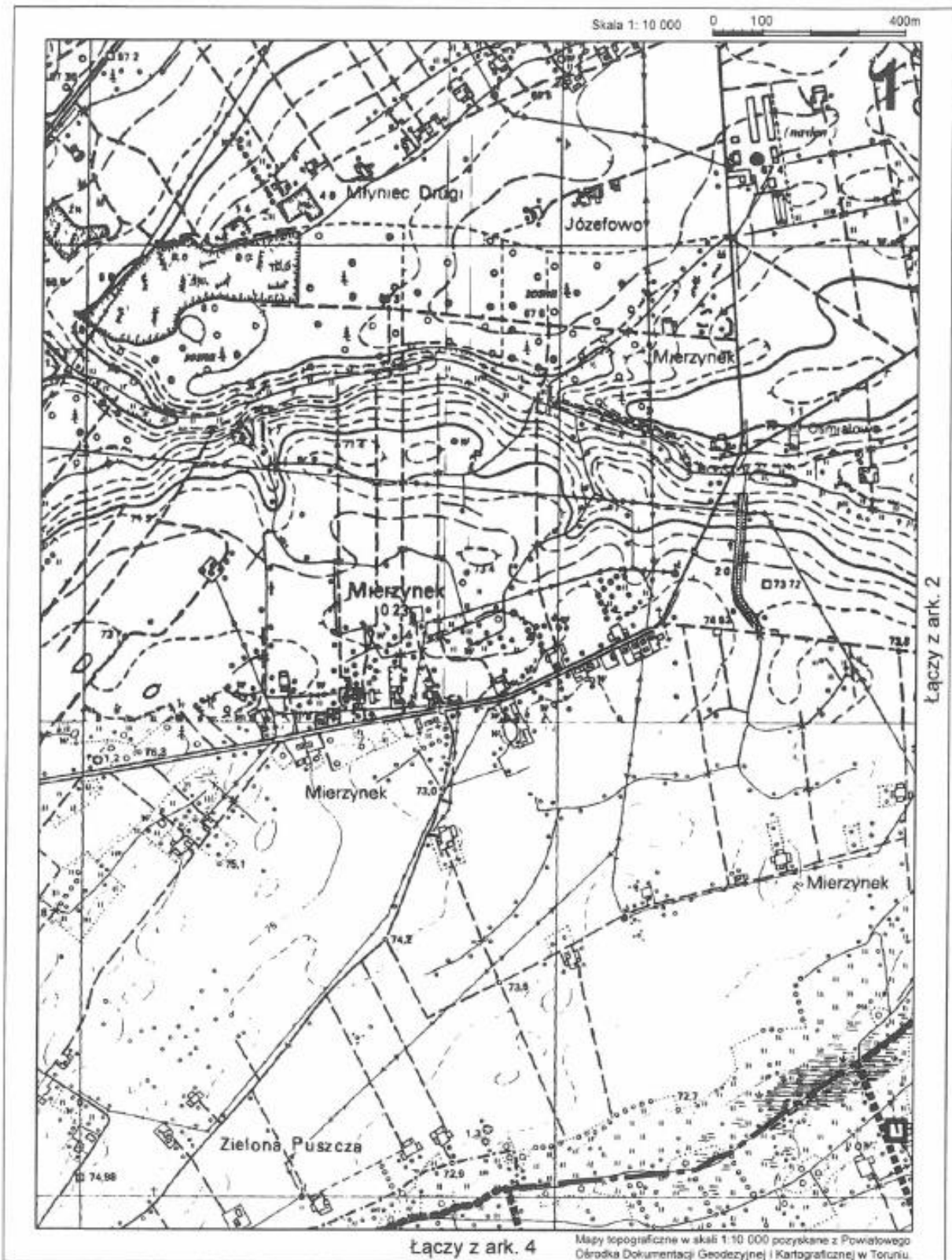
§ 3. Uchwała wchodzi w życie po upływie 14 dni od dnia ogłoszenia w Dzienniku Urzędowym Województwa Kujawsko-Pomorskiego.

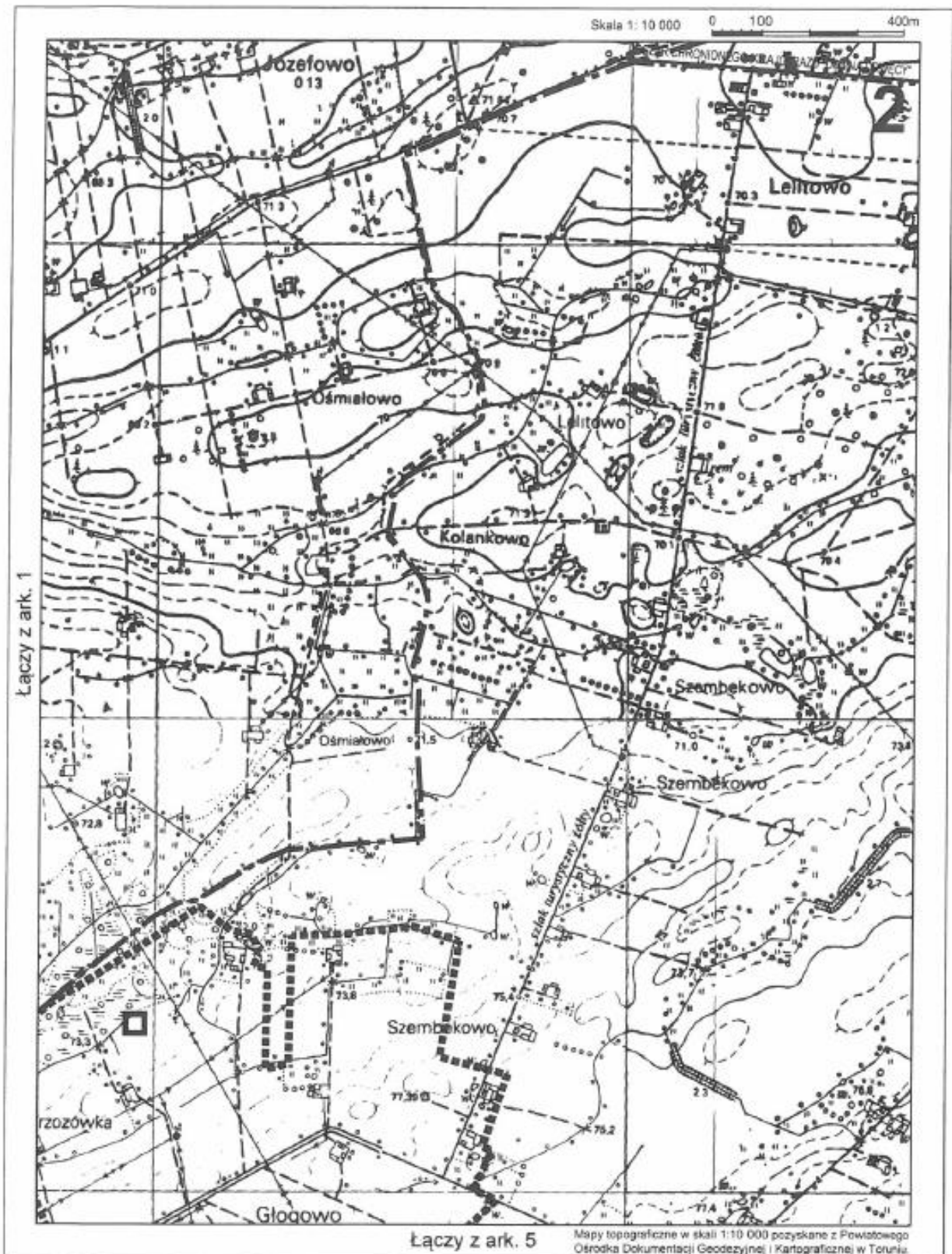
Przewodniczący Sejmiku
Ryszard Bober

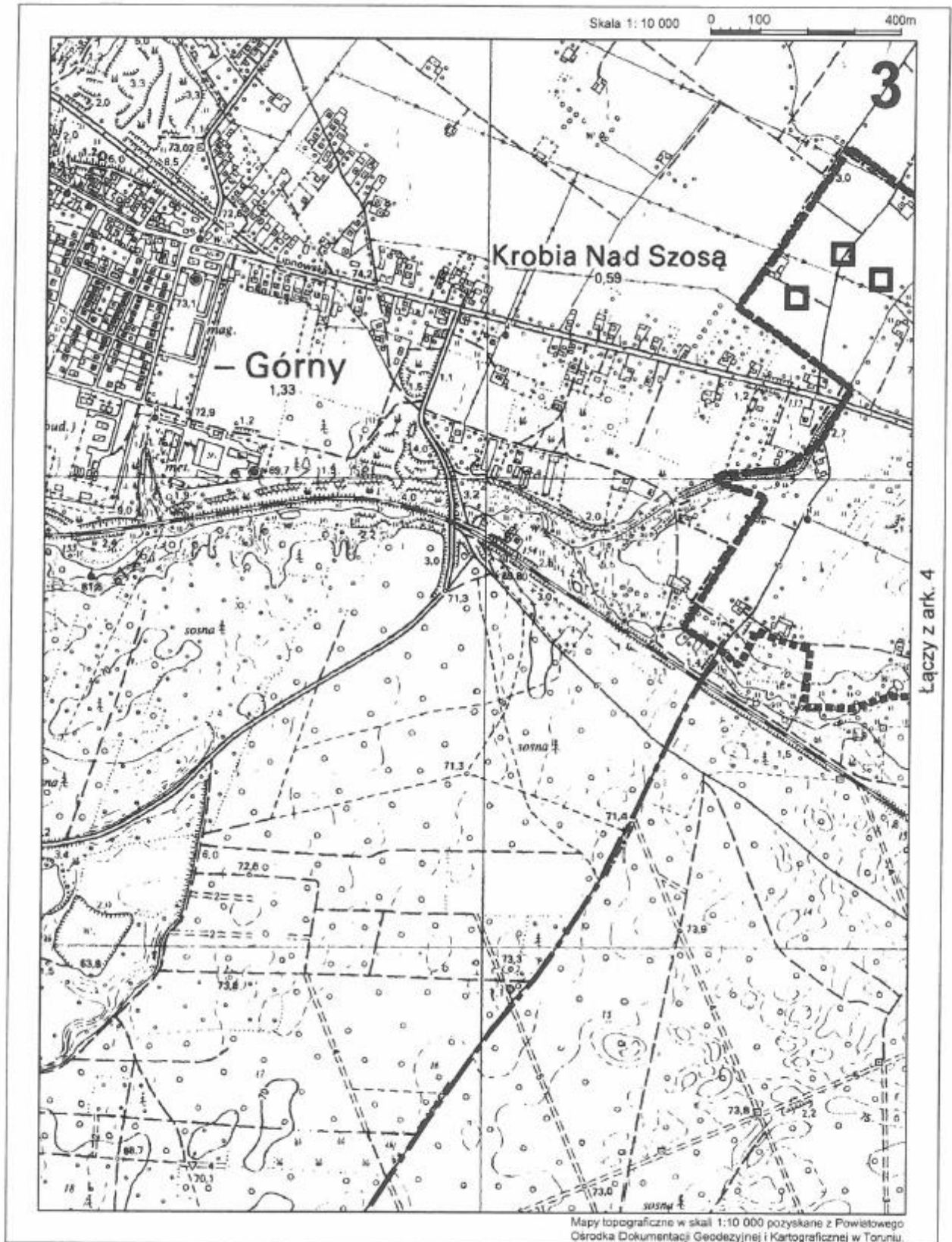
Załącznik do Uchwały Nr XV/309/15
Sejmiku Województwa Kujawsko-Pomorskiego
z dnia 21 grudnia 2015 r.

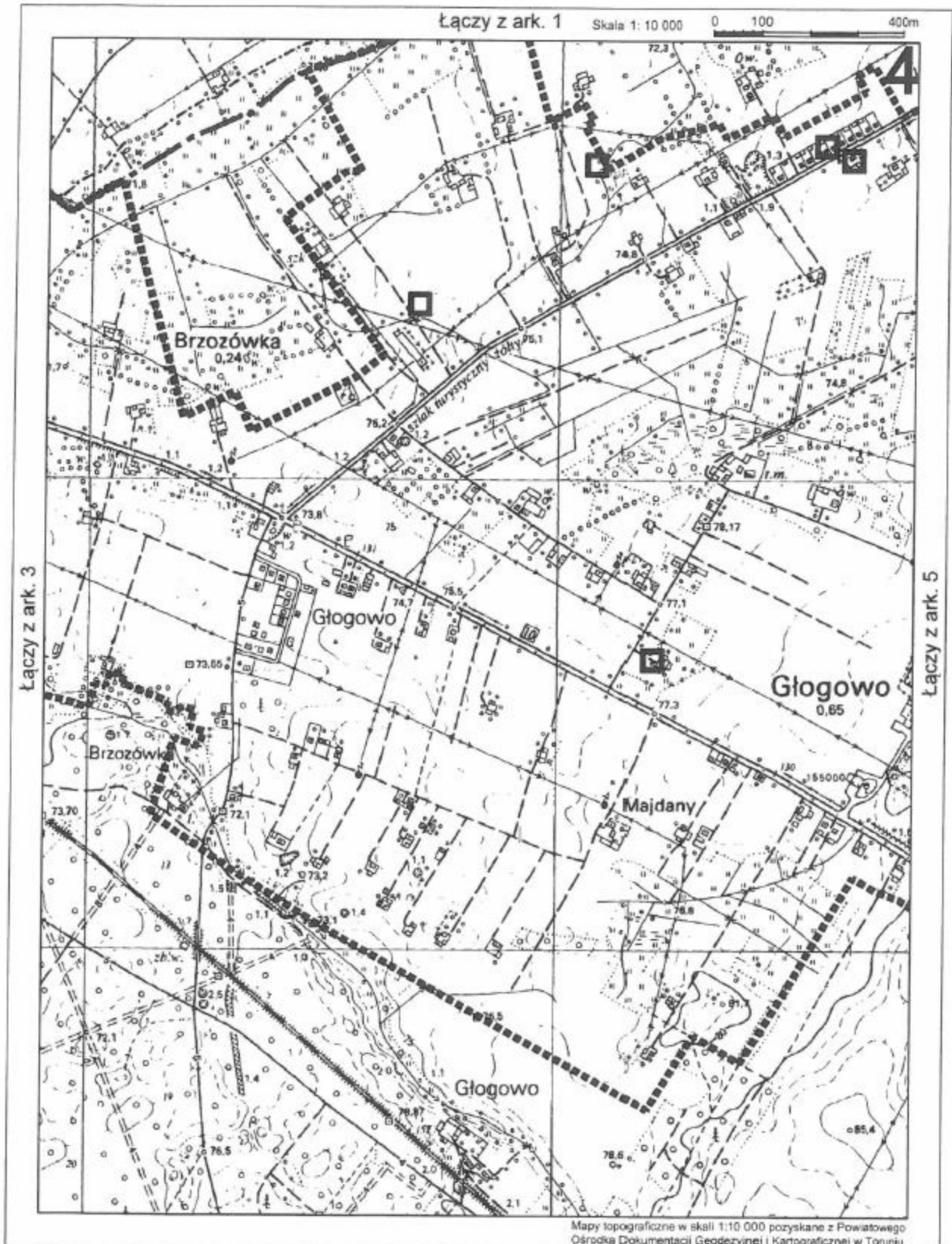
Granice i obszar aglomeracji Obrowo

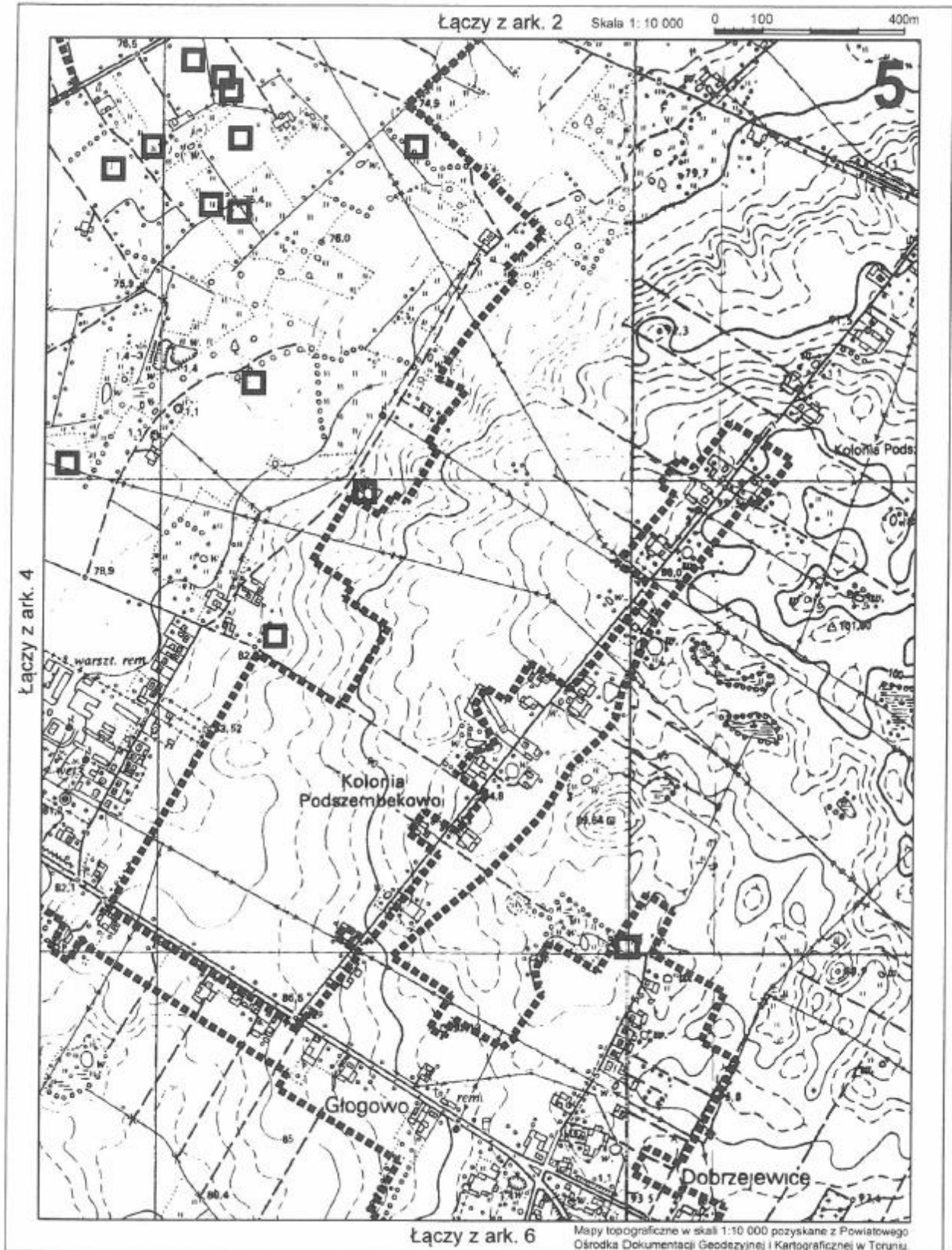












Mapy topograficzne w skali 1:10 000 pozyskane z Powiatowego Ośrodka Dokumentacji Geodezyjnej i Kartograficznej w Toruniu.

