



DZIENNIK URZĘDOWY

WOJEWÓDZTWA KUJAWSKO-POMORSKIEGO

Bydgoszcz, dnia 10 marca 2015 r.

Poz. 720

UCHWAŁA Nr IV/84/15 SEJMIKU WOJEWÓDZTWA KUJAWSKO-POMORSKIEGO

z dnia 2 marca 2015 r.

w sprawie wyznaczenia aglomeracji Rypin

Na podstawie art. 43 ust. 2a ustawy z dnia 18 lipca 2001 r. Prawo wodne (Dz.U. z 2012 r. poz. 145 z późn. zm.¹⁾), art. 22 ust. 2 ustawy z dnia 5 stycznia 2011 r. o zmianie ustawy Prawo wodne oraz niektórych innych ustaw (Dz.U. Nr 32, poz. 159 z późn. zm.²⁾) oraz § 3 i 4 rozporządzenia Ministra Środowiska z dnia 22 lipca 2014 r. w sprawie sposobu wyznaczania obszaru i granic aglomeracji (Dz.U. z 2014 poz. 995), uchwała się, co następuje:

§ 1. Wyznacza się aglomerację Rypin o równoważnej liczbie mieszkańców (RLM) 20830 z oczyszczalnią ścieków zlokalizowaną na terenie miejscowości Rypin, położoną w powiecie rypińskim, której obszar obejmuje miasto Rypin oraz wsie: Balin, Głowińsk, Kowalki, Ławy, Rusinowo, Starorypin Prywatny, Marianki, Sikory, położone w gminie Rypin; wsie: Rogowo, Rojewo, Świeżawy, Zamość, Sosnowo, Karbowizna, Lasoty, Nadroż, Pręczi, położone w gminie Rogowo.

§ 2. Obszar i granice aglomeracji wyznaczono na mapie w skali 1:10 000, stanowiącej załącznik do niniejszej uchwały.

§ 3. Likwiduje się aglomerację Rypin wyznaczoną rozporządzeniem Nr 91/2006 Wojewody Kujawsko-Pomorskiego z dnia 1 sierpnia 2006 r. w sprawie wyznaczenia aglomeracji Rypin (Dz.Urz.Województwa Kujawsko-Pomorskiego Nr 107, poz. 1632).

§ 4. Traci moc rozporządzenie Wojewody Kujawsko-Pomorskiego wskazane w § 3.

§ 5. Uchwała wchodzi w życie po upływie 14 dni od dnia ogłoszenia w Dzienniku Urzędowym Województwa Kujawsko-Pomorskiego.

Przewodniczący Sejmiku
Ryszard Bober

¹⁾ Zmiany tekstu jednolitego wymienionej ustawy zostały ogłoszone w Dz.U. z 2012 r. poz. 951 i poz. 1513, z 2013 r. poz. 21 i poz. 165 oraz z 2014 r. poz. 659, poz. 822, poz. 850 i poz. 1146.

²⁾ Zmiana wymienionej ustawy została ogłoszona w Dz.U. z 2014 r. poz. 850.

Załącznik do Uchwały Nr IV/84/15
Sejmiku Województwa Kujawsko-Pomorskiego
z dnia 2 marca 2015 r.

Mapa obszaru i granic aglomeracji Rypin

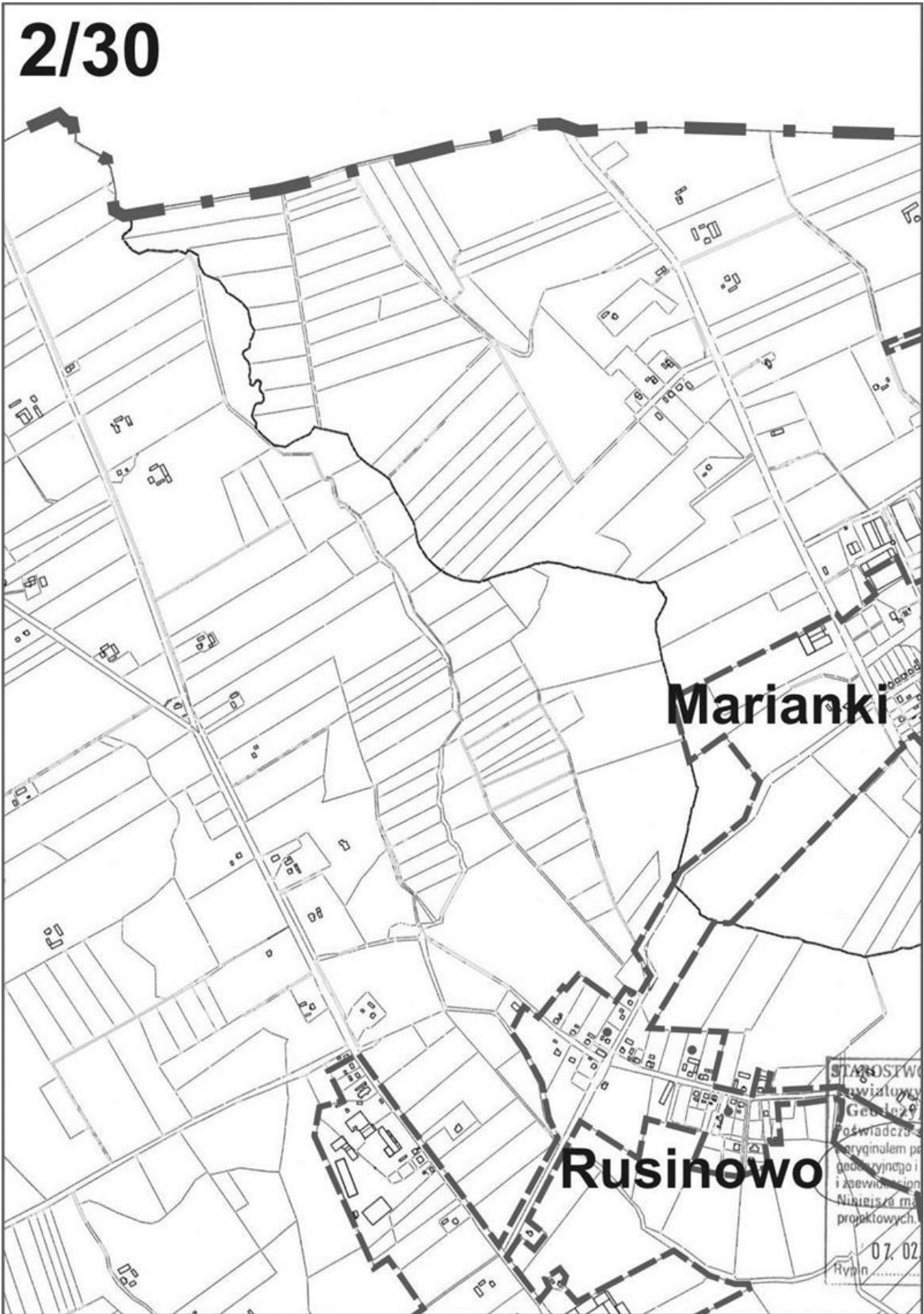


1/30

MAPA
Skala 1:10000

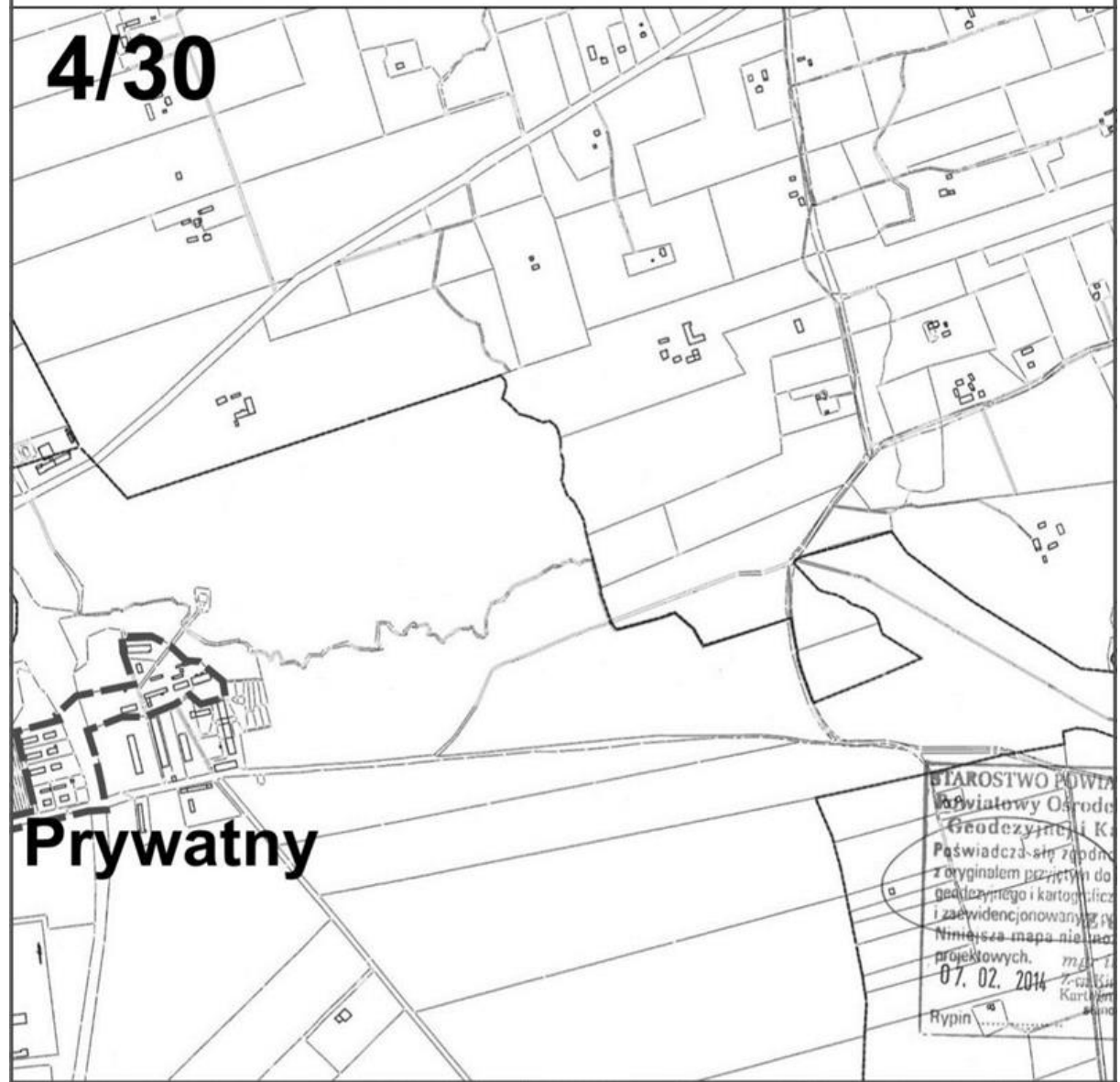


STAROSTWO POWIATOWE W RYPINIE
Powiatowy Ośrodek Dokumentacji
Geodezyjno-Kartograficznej
Poświadczam zgodność niniejszej mapy
z oryginałem przylatym do biurowego zasobu
geodezyjnego i kartograficznego w dniu 07.02.2014
i zaewidencjonowanym pod nr 123/14
Niniejsza mapa nie może służyć do celów
projektowych.
07.02.2014 mgr. inż. Lech Dobrowolski
Rypin Kierownik Powiatowego Ośrodka Dokumentacji
Geodezyjno-Kartograficznej



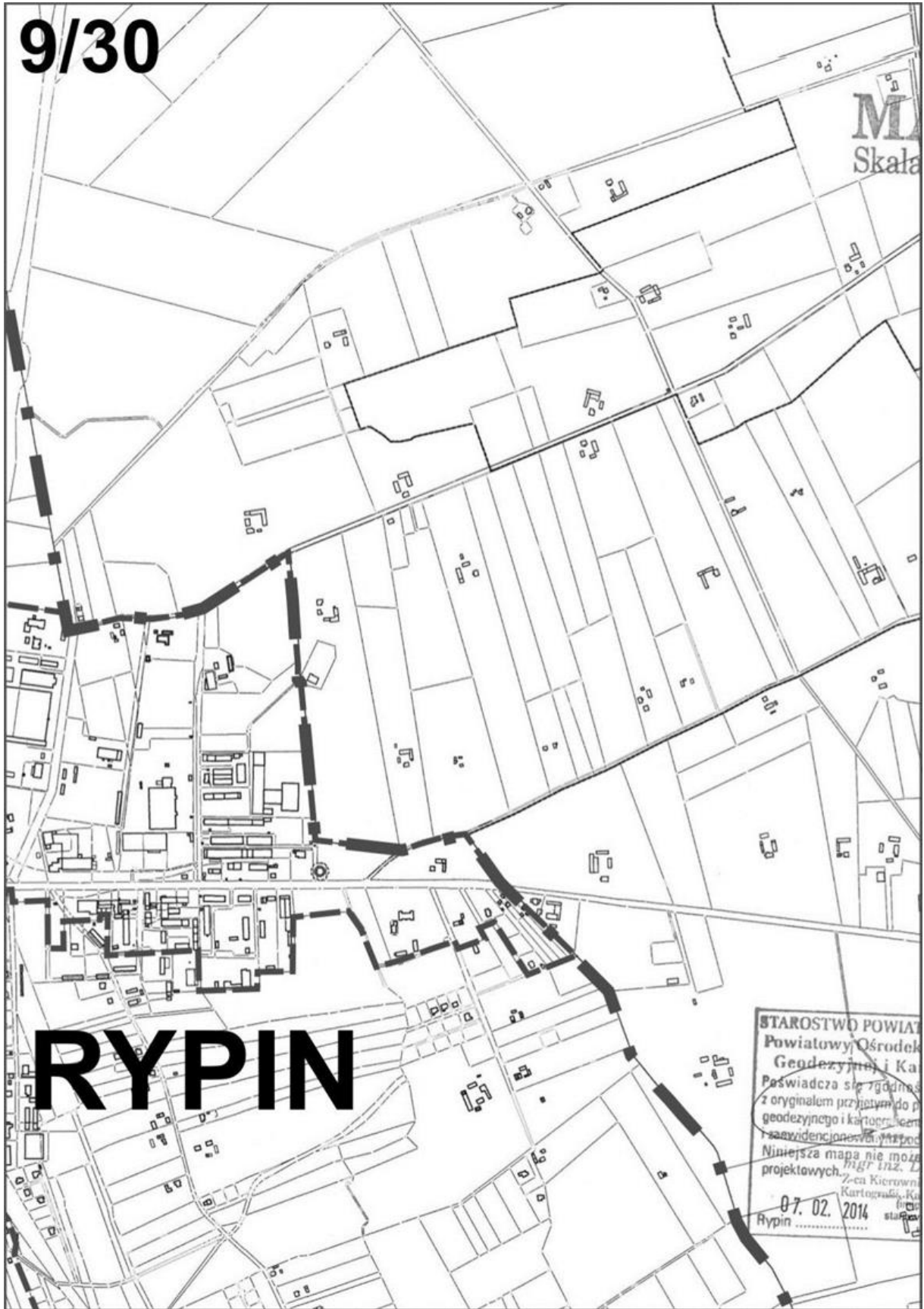


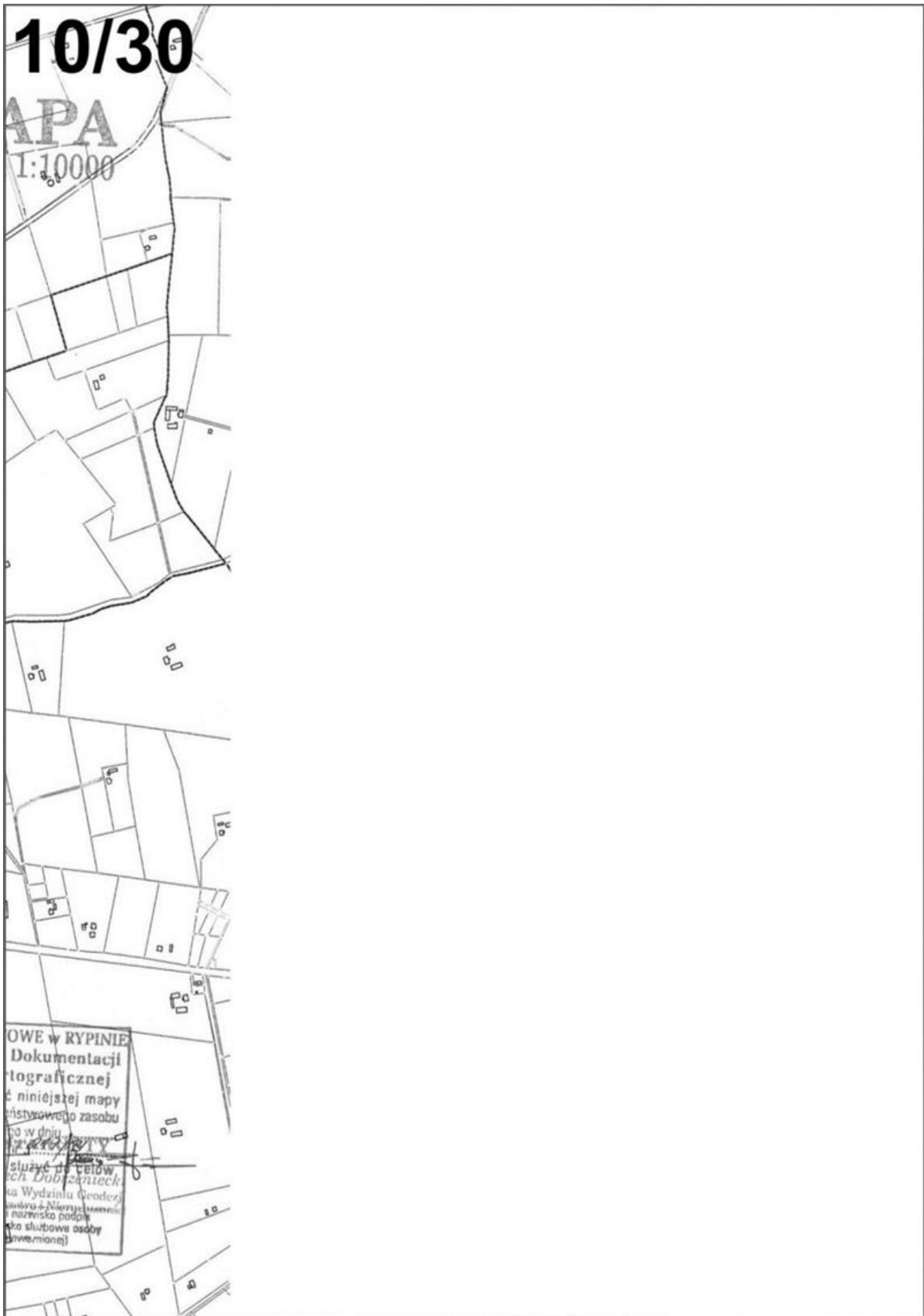
LOMERACJA YPIN, GMINA RYPIN, C

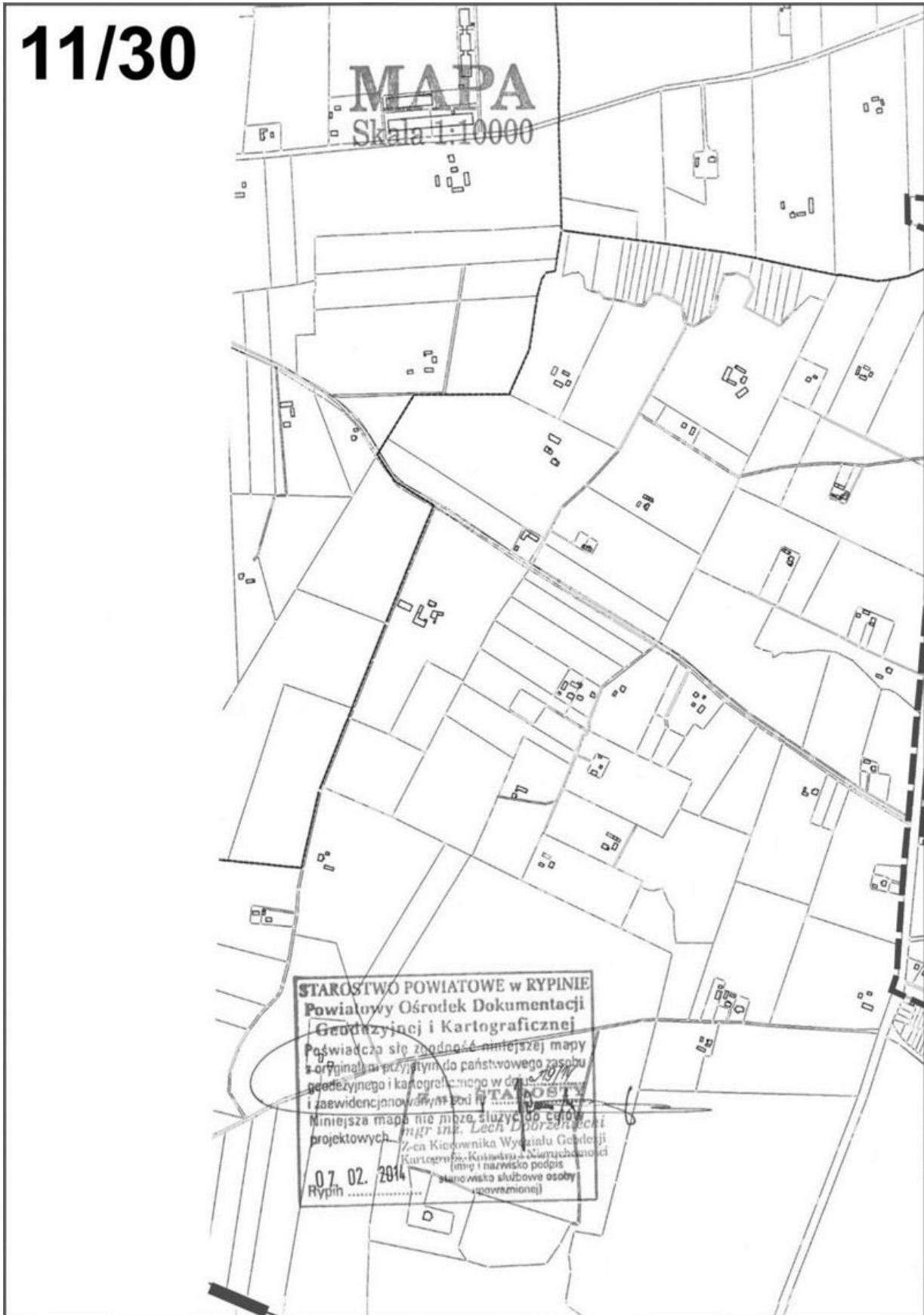


RYPIN (GMINA ROGOWO)

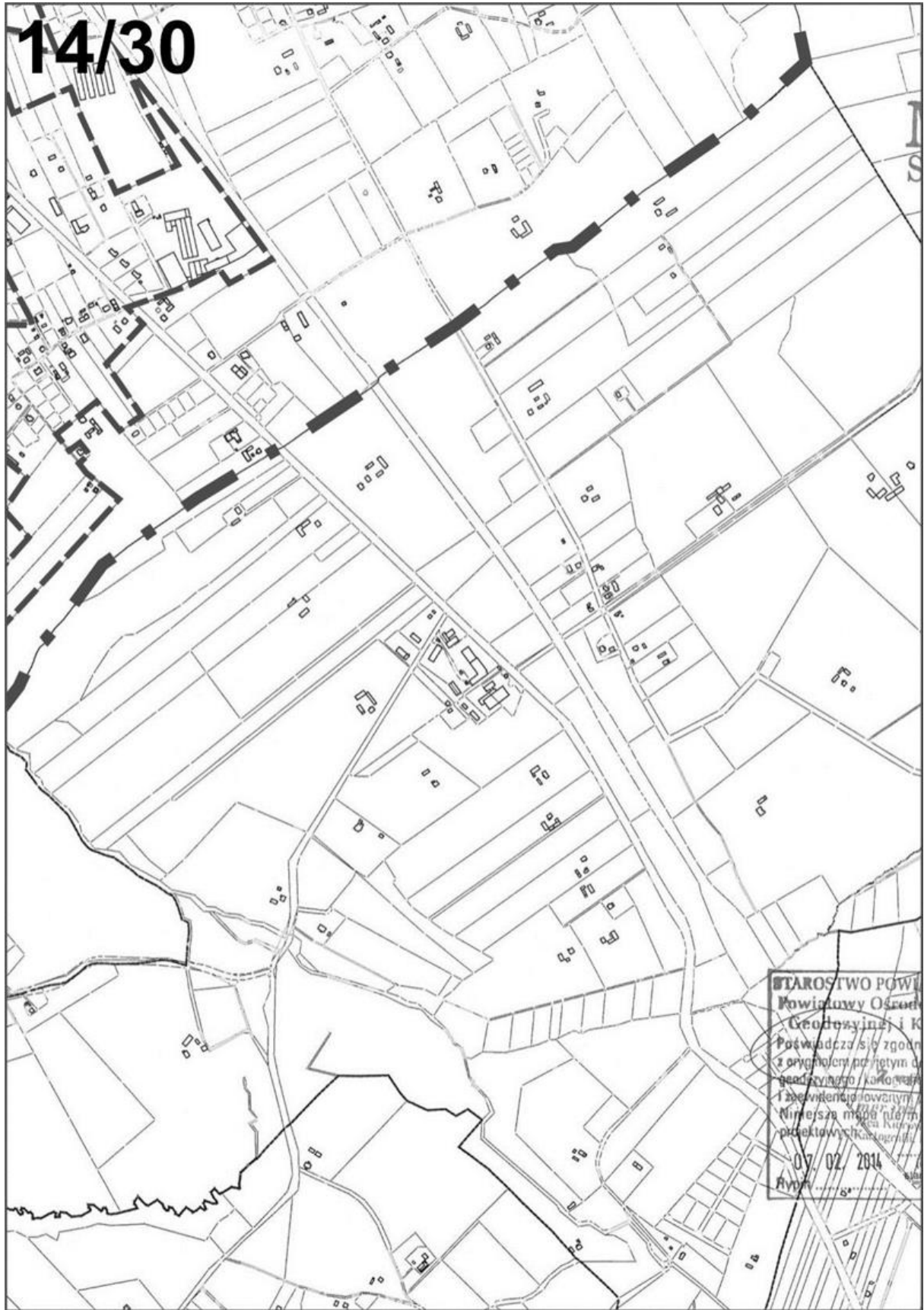


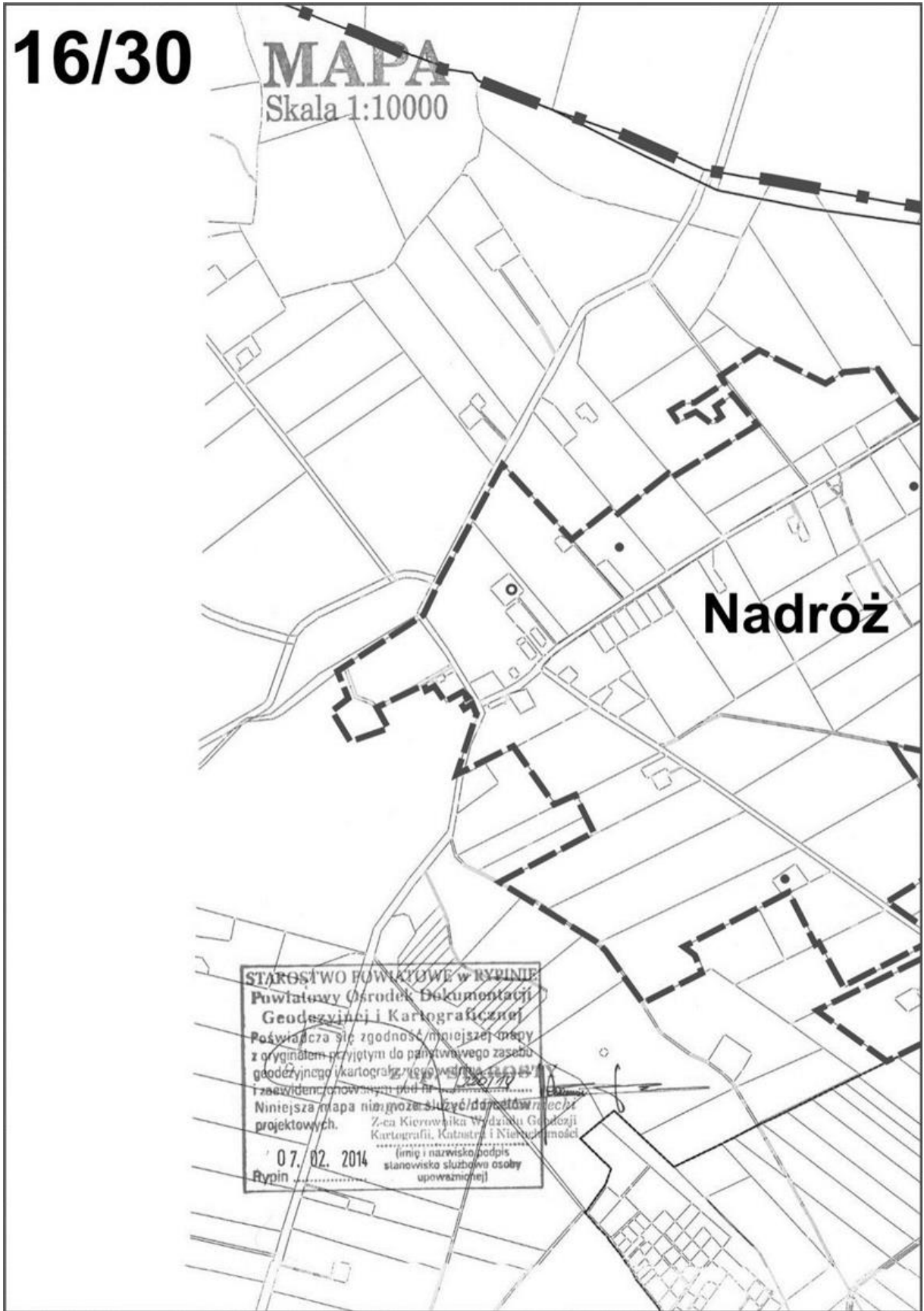


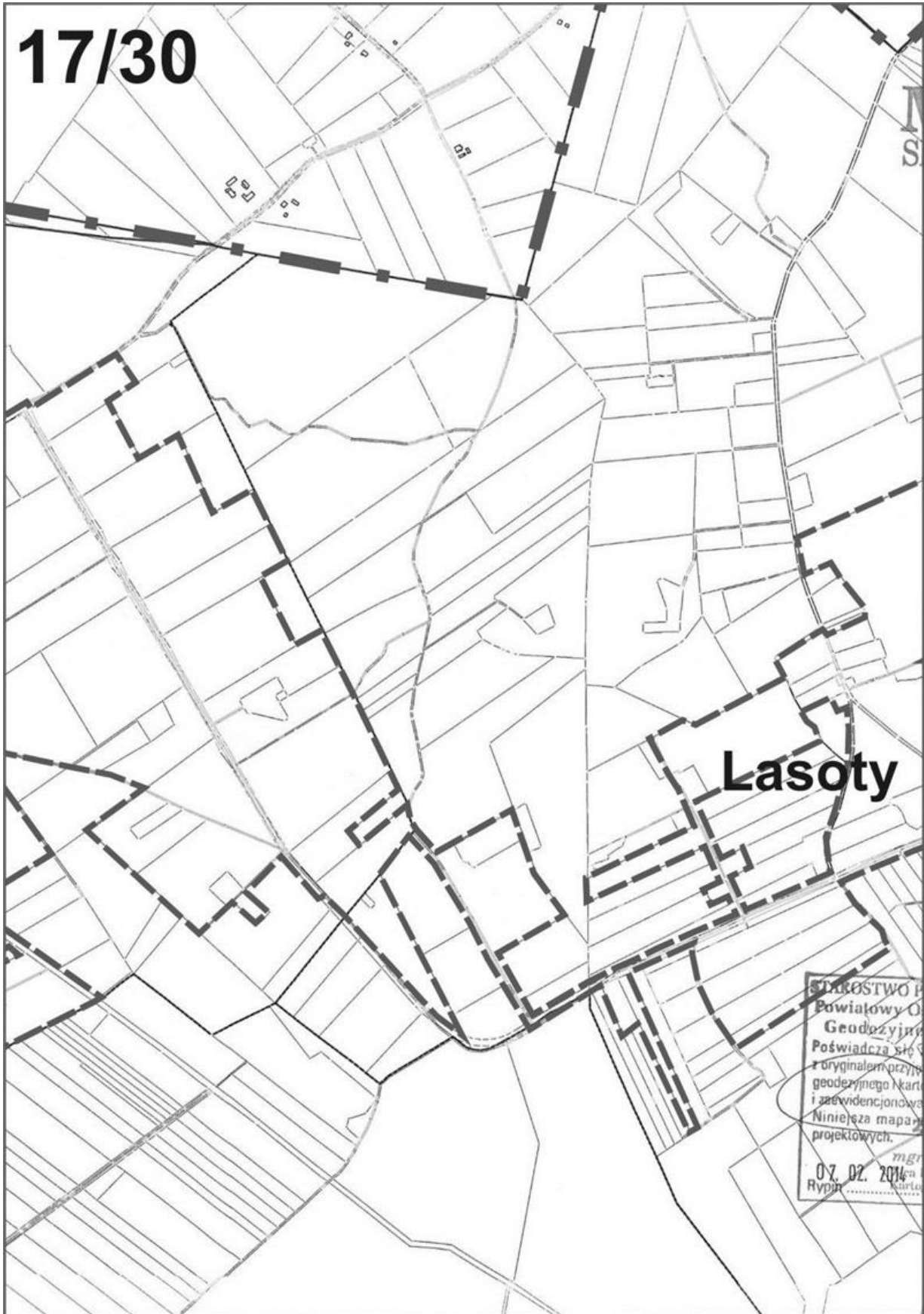


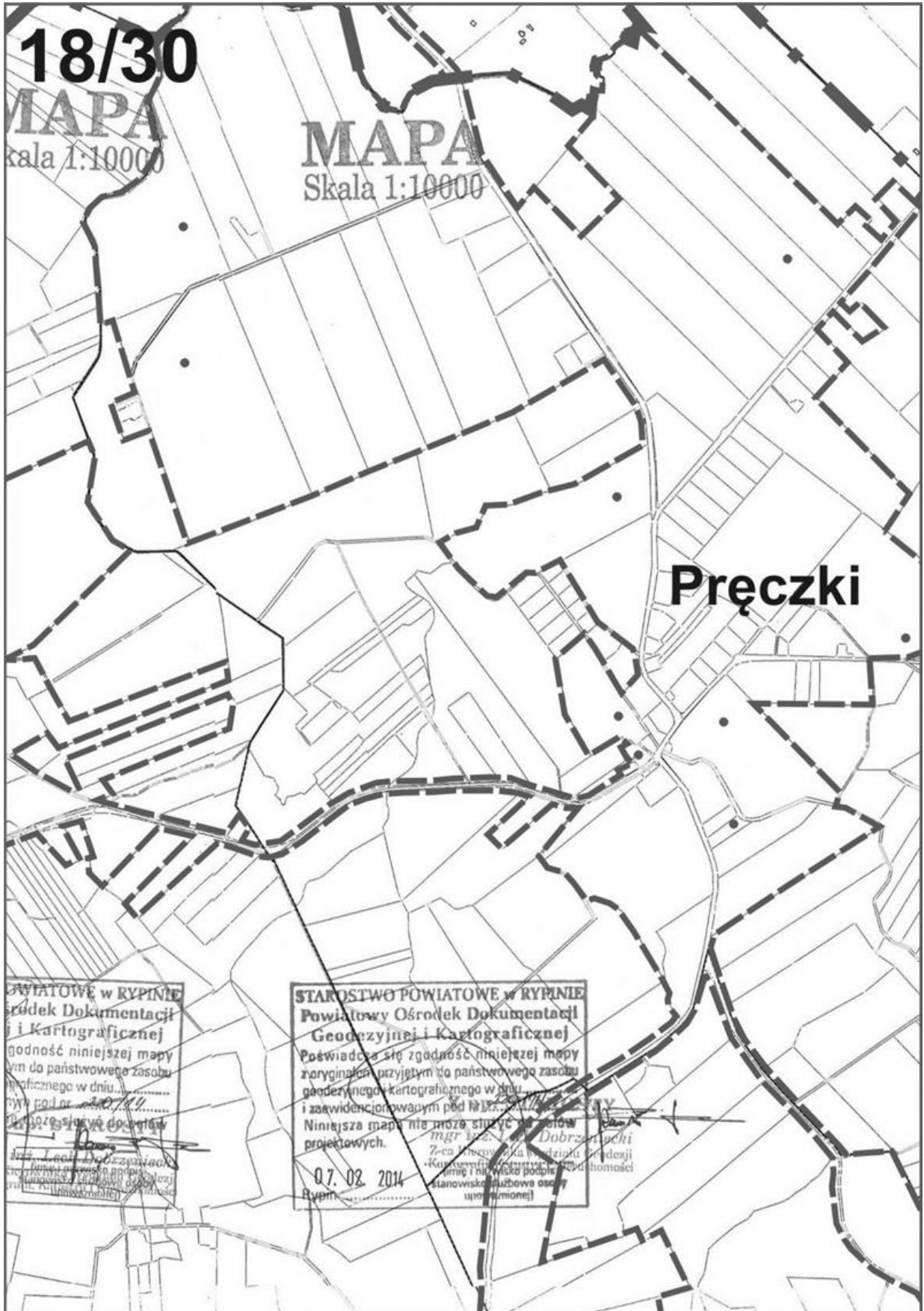


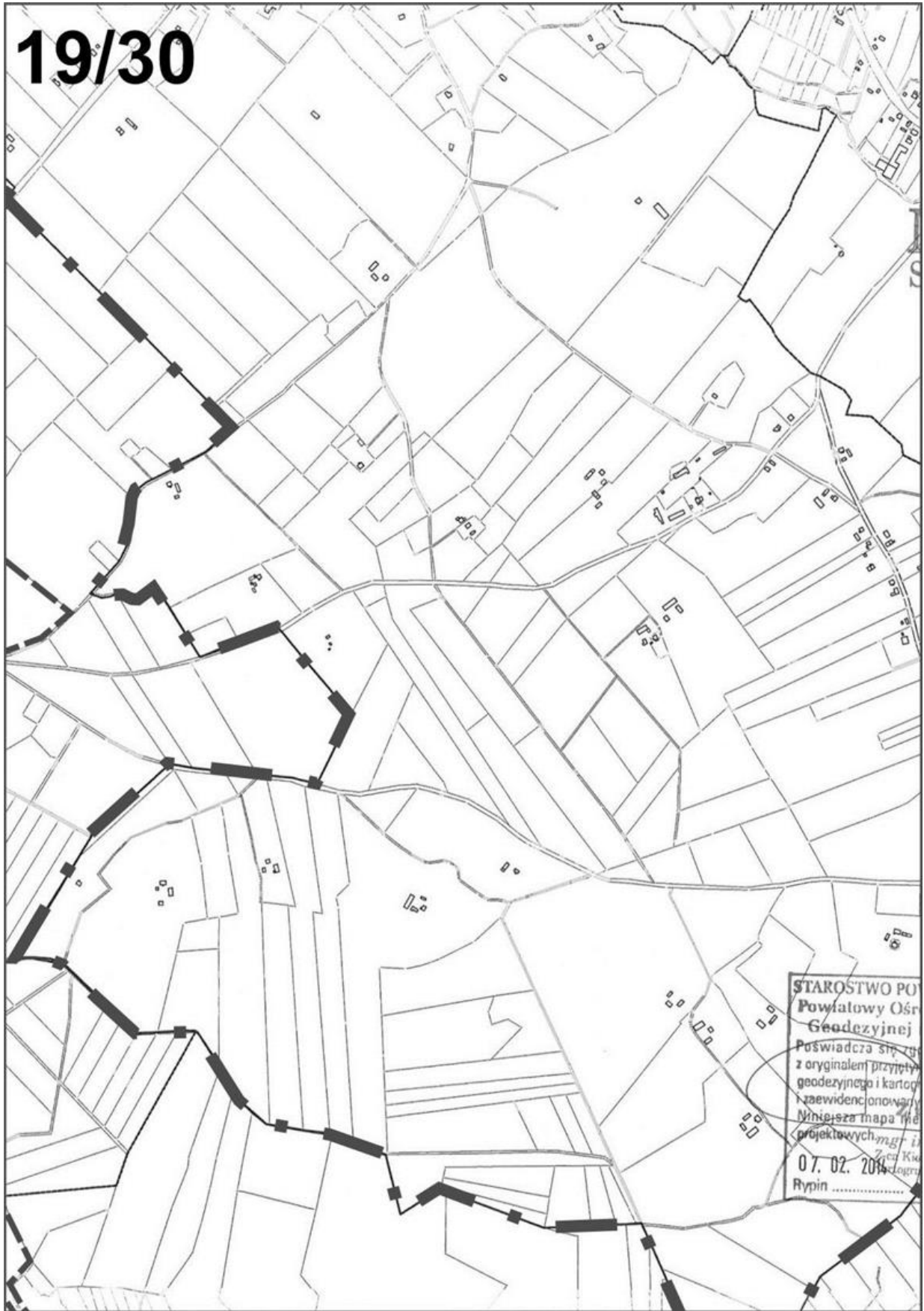


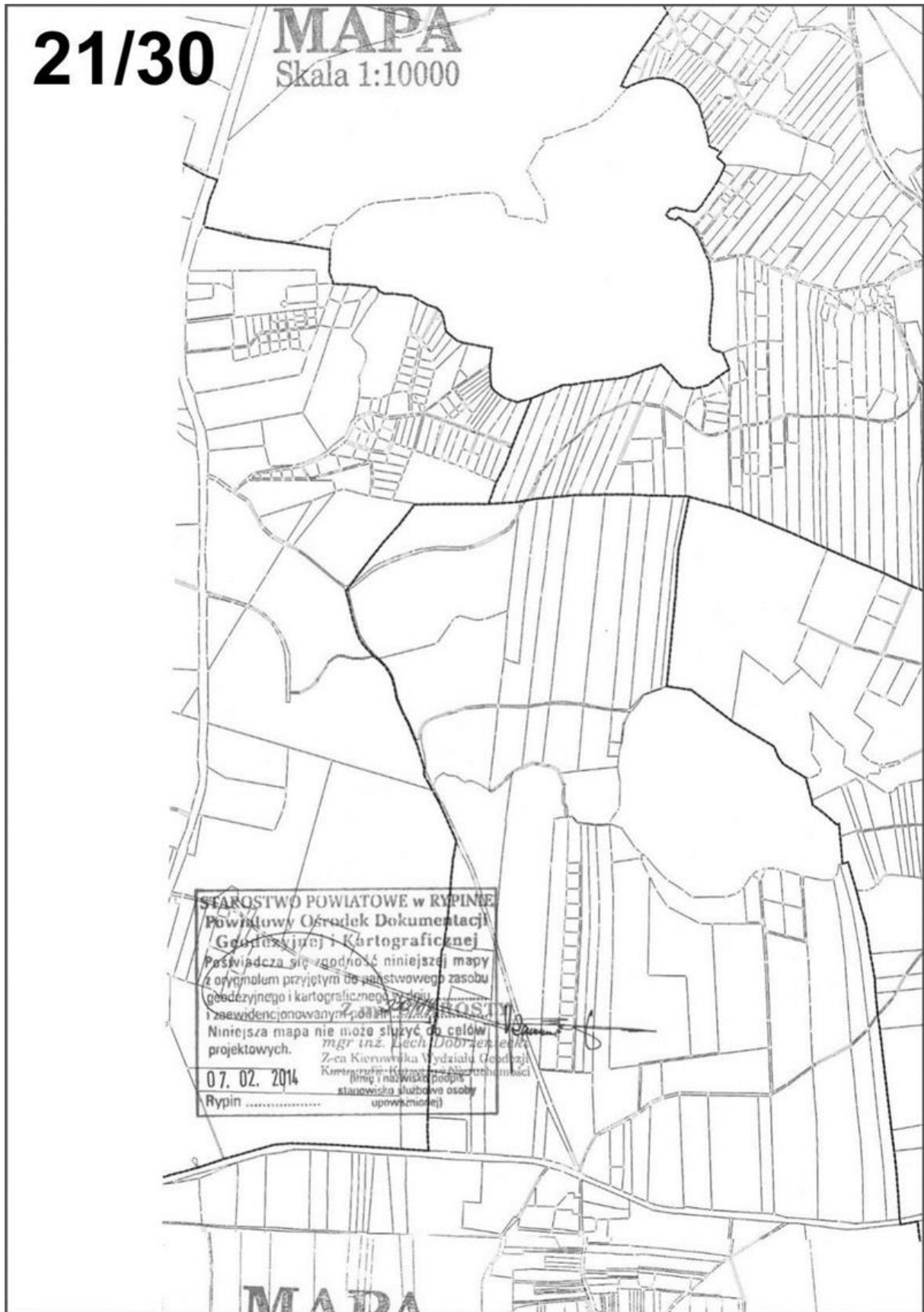










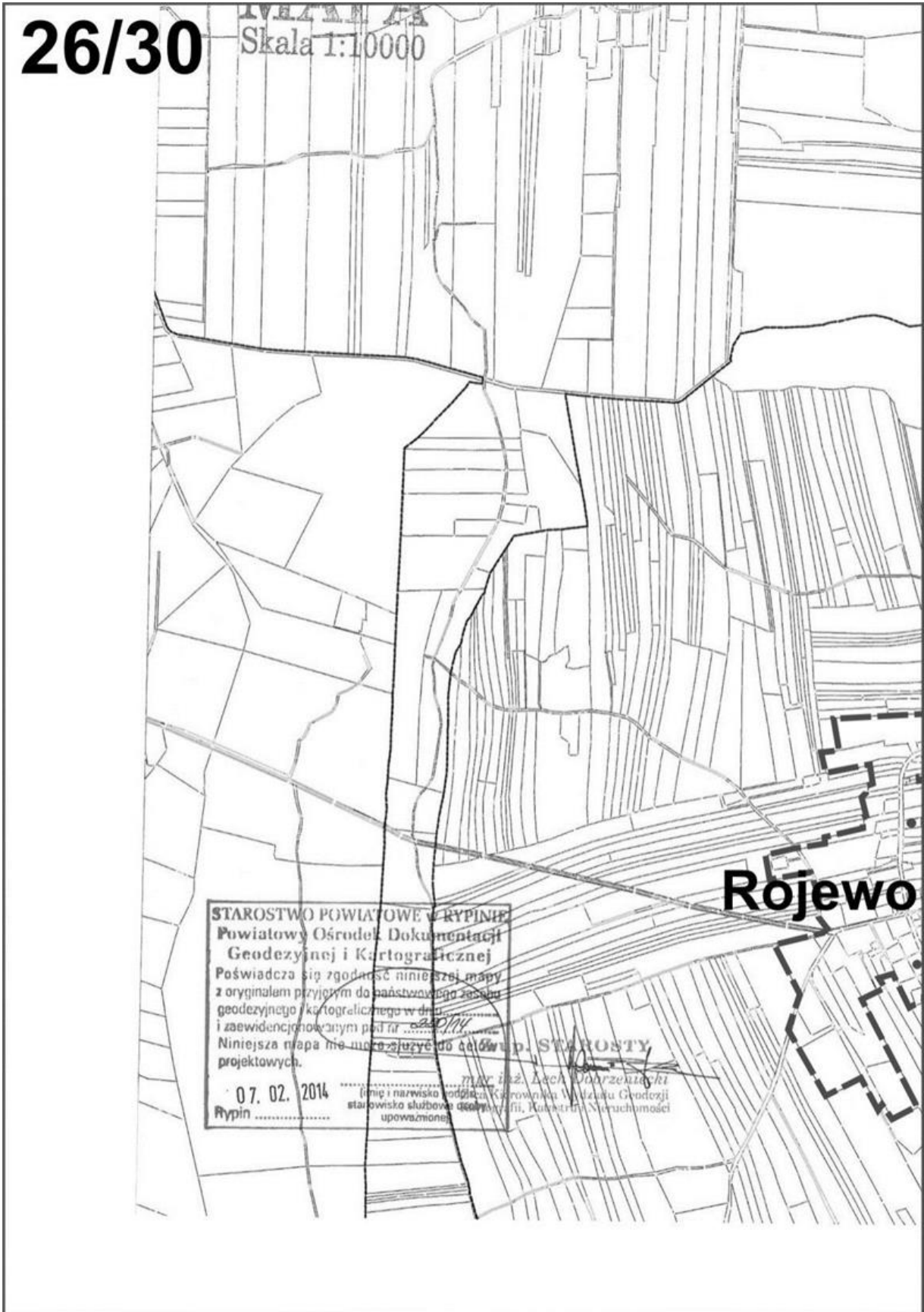






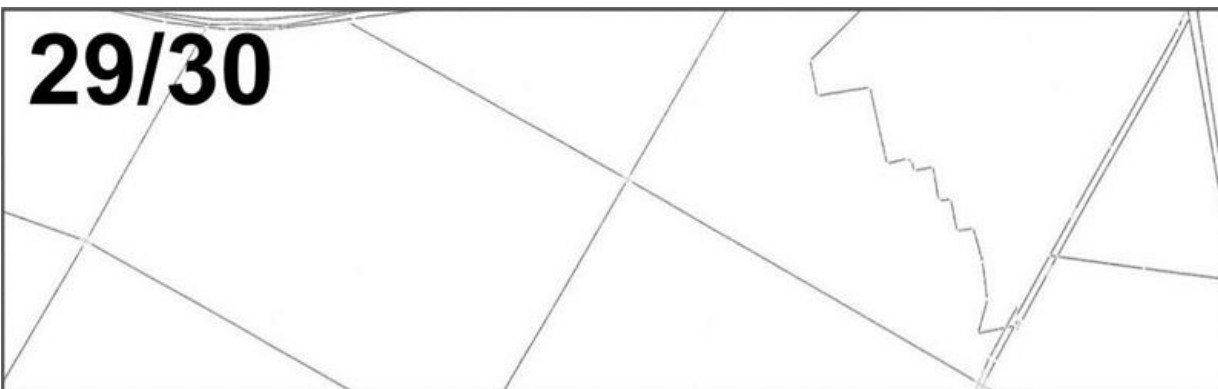












29/30

AGLOMERACJA RYPIN




SKALA 1: 10 000

1 cm - 100 m





LEGENDA:

-   - granice administracyjne gmin
-  - granica AGLOMERACJI RYPIN

Sikory

- miejscowość w granicach Aglomeracji
-  - ujęcie wodne
-  - obszar strefy bezpośredniej ochrony ujęć wodnych
-  - oczyszczalnia ścieków komunalnych
-  - przydomowe oczyszczalnie ścieków
-  - pomniki przyrody (nr)

31.10.2014 r.