



DZIENNIK URZĘDOWY

WOJEWÓDZTWA KUJAWSKO-POMORSKIEGO

Bydgoszcz, dnia 2 lipca 2015 r.

Poz. 2110

UCHWAŁA NR IX/166/15 SEJMIKU WOJEWÓDZTWA KUJAWSKO-POMORSKIEGO

z dnia 22 czerwca 2015 r.

w sprawie wyznaczenia aglomeracji Barcin

Na podstawie art. 43 ust. 2 a ustawy z dnia 18 lipca 2001 r. Prawo wodne (Dz. U. z 2015 r. poz. 469), art. 22 ust. 2 ustawy z dnia 5 stycznia 2011 r. o zmianie ustawy Prawo wodne oraz niektórych innych ustaw (Dz. U. Nr 32, poz. 159 z późn. zm.¹⁾) oraz § 3 i 4 rozporządzenia Ministra Środowiska z dnia 22 lipca 2014 r. w sprawie sposobu wyznaczania obszaru i granic aglomeracji (Dz. U. z 2014 poz. 995), uchwała się, co następuje:

§ 1. Wyznacza się aglomerację Barcin o równoważnej liczbie mieszkańców (RLM)

21 627 z oczyszczalnią ścieków zlokalizowaną na terenie miejscowości Sadłogoszcz, w powiecie żnińskim, której obszar obejmuje miejscowości :

- 1) z terenu Gminy Barcin: miasto Barcin,
- 2) z terenu Gminy Barcin: miejscowość Krotoszyn oraz części miejscowości: Sadłogoszcz, Piehcin, Wolice, Knieja, Barcin Wieś, Zalesie Barcińskie;
- 3) z terenu Gminy Pakość: część miasta Pakość, części miejscowości: Rybitwy, Radłowo, Jankowo;
- 4) z terenu Gminy Dąbrowa: miejscowości Szczepanowo, Słaboszewko oraz części miejscowości: Dąbrowa, Szczepankowo, Parlinek, Parlin, Mokre.

§ 2. Obszar i granice aglomeracji wyznaczono na mapie w skali 1:10 000, stanowiącej załącznik do niniejszej uchwały.

§ 3. Likwiduje się aglomeracje :

- 1) Barcin, wyznaczoną rozporządzeniem Wojewody Kujawsko-Pomorskiego Nr 34/2006 z dnia 4 kwietnia 2006 r. w sprawie wyznaczenia obszaru i granic Aglomeracji Barcin (Dz. Urz. Województwa Kujawsko-Pomorskiego Nr 48 poz. 817),
- 2) Dąbrowa, wyznaczoną rozporządzeniem Wojewody Kujawsko-Pomorskiego z dnia 2 sierpnia 2007 r. w sprawie wyznaczenia Aglomeracji Dąbrowa (Dz. Urz. Województwa Kujawsko-Pomorskiego Nr 99, poz. 1522).

§ 4. Tracą moc rozporządzenia Wojewody Kujawsko-Pomorskiego wskazane w § 3.

¹⁾Zmiana wymienionej ustawy została ogłoszona w Dz. U. z 2014 r. poz. 850.

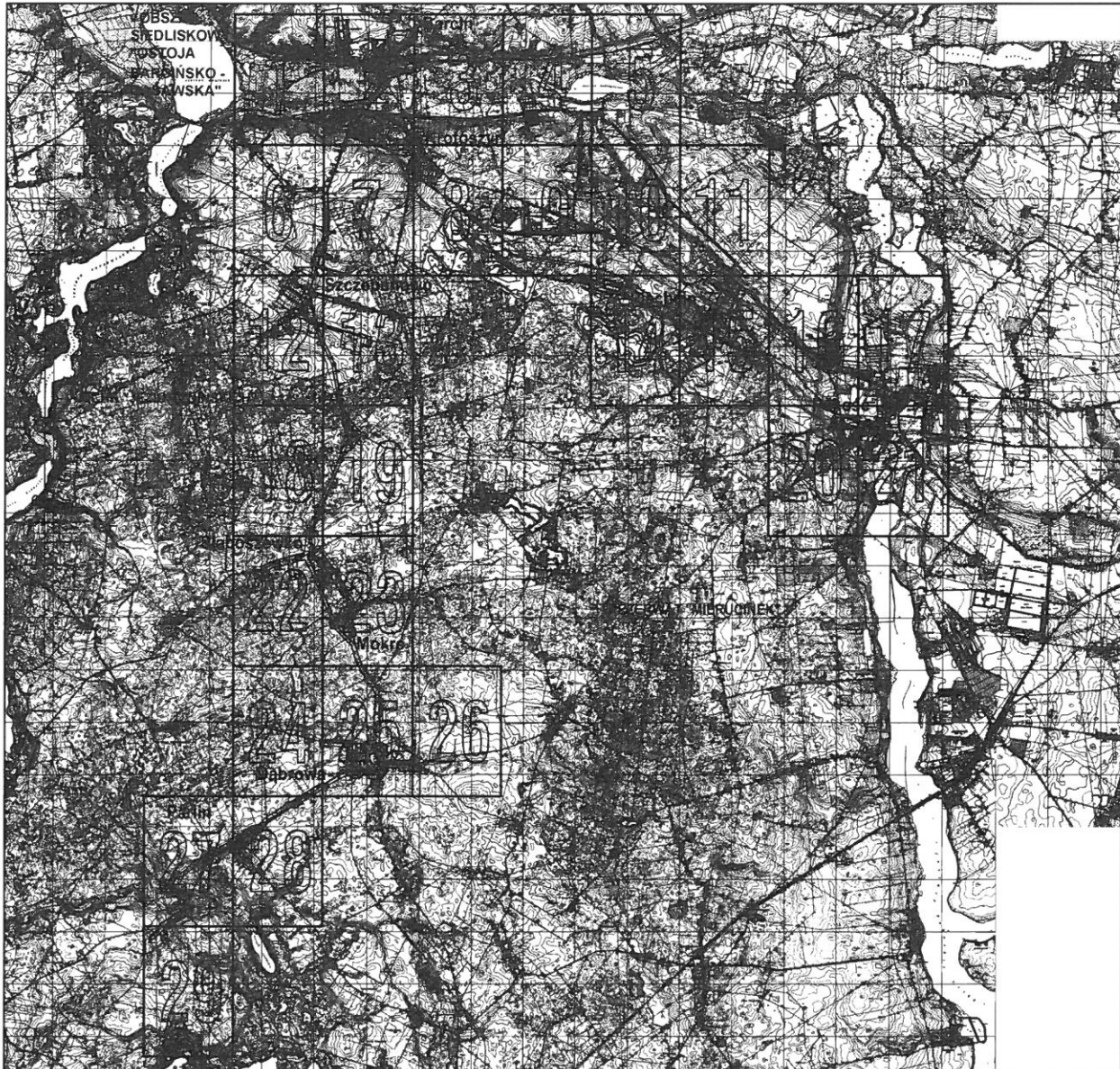
§ 5. Uchwała wchodzi w życie po upływie 14 dni od dnia ogłoszenia w Dzienniku Urzędowym Województwa Kujawsko-Pomorskiego.

Przewodniczący Sejmiku




Ryszard Bober

Załącznik do Uchwały Nr IX/166/15
Sejmiku Województwa Kujawsko-Pomorskiego
z dnia 22 czerwca 2015 r.

Mapa obszaru i granic aglomeracji Barcin



LEGENDA:

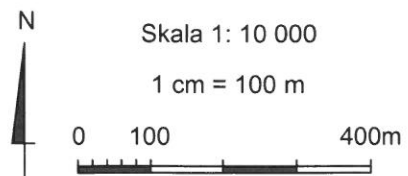
- GRANICA AGLOMERACJI
-  OCZYSZCZALNIA ŚCIEKÓW
-  STREFY OCHRONY
BEZPOŚREDNIEJ UJĘĆ WODY
-  PRZYDOMOWE
OCZYSZCZALNIE ŚCIEKÓW
- GRANICE ADMINISTRACYJNE GMIN
- GRANICE ADMINISTRACYJNE MIAST
- - - - - GRANICE TERENÓW OBJĘTYCH
FORMAMI OCHRONY PRZYRODY W
ROZUMIENIU USTAWY O OCHRONIE
PRZYRODY Z DN. 16 KWIECIA 2004
ROKU (DZ. U. 2013 POZ. 627 ZE ZM.)

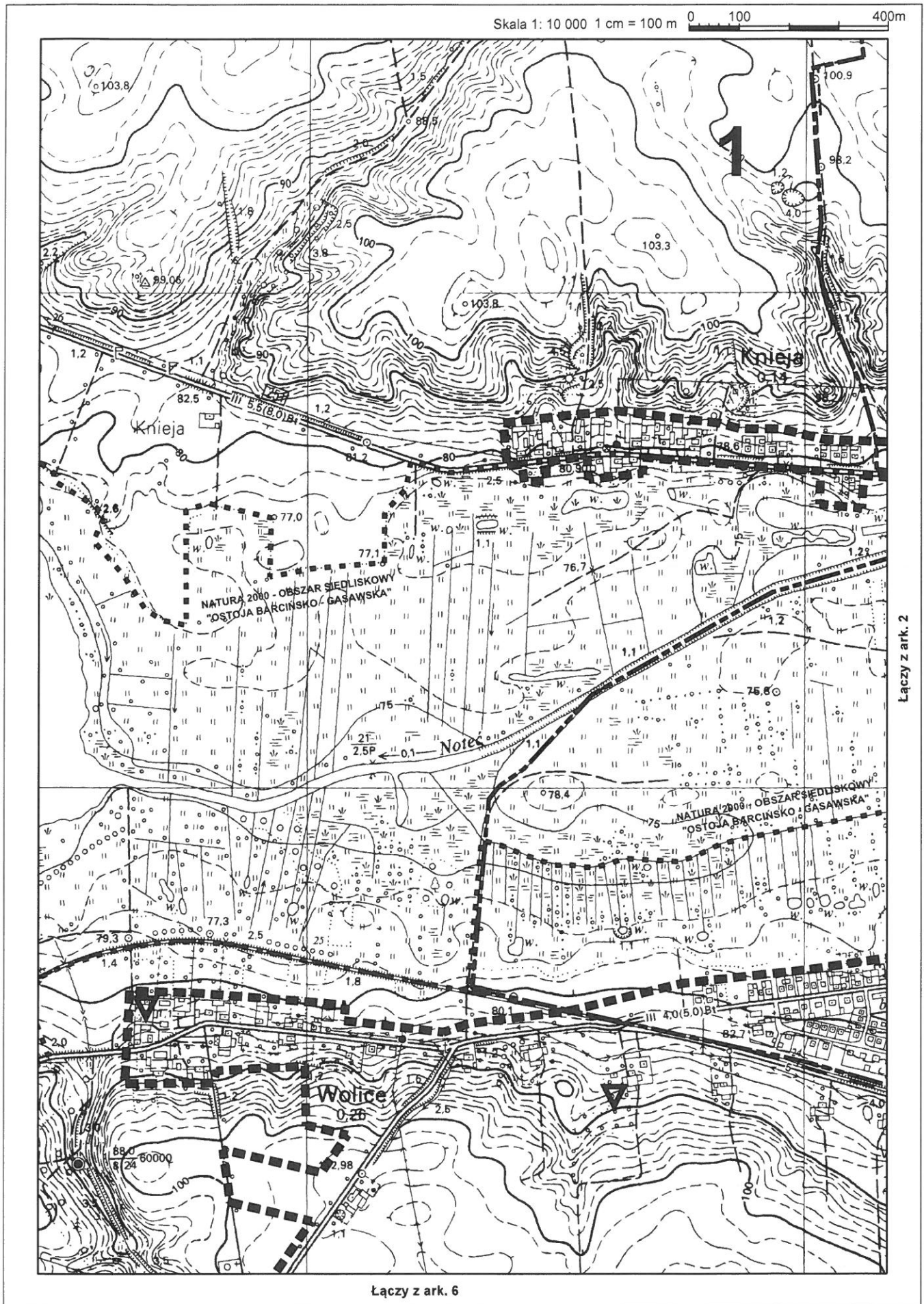
AGLOMERACJA BARCIN

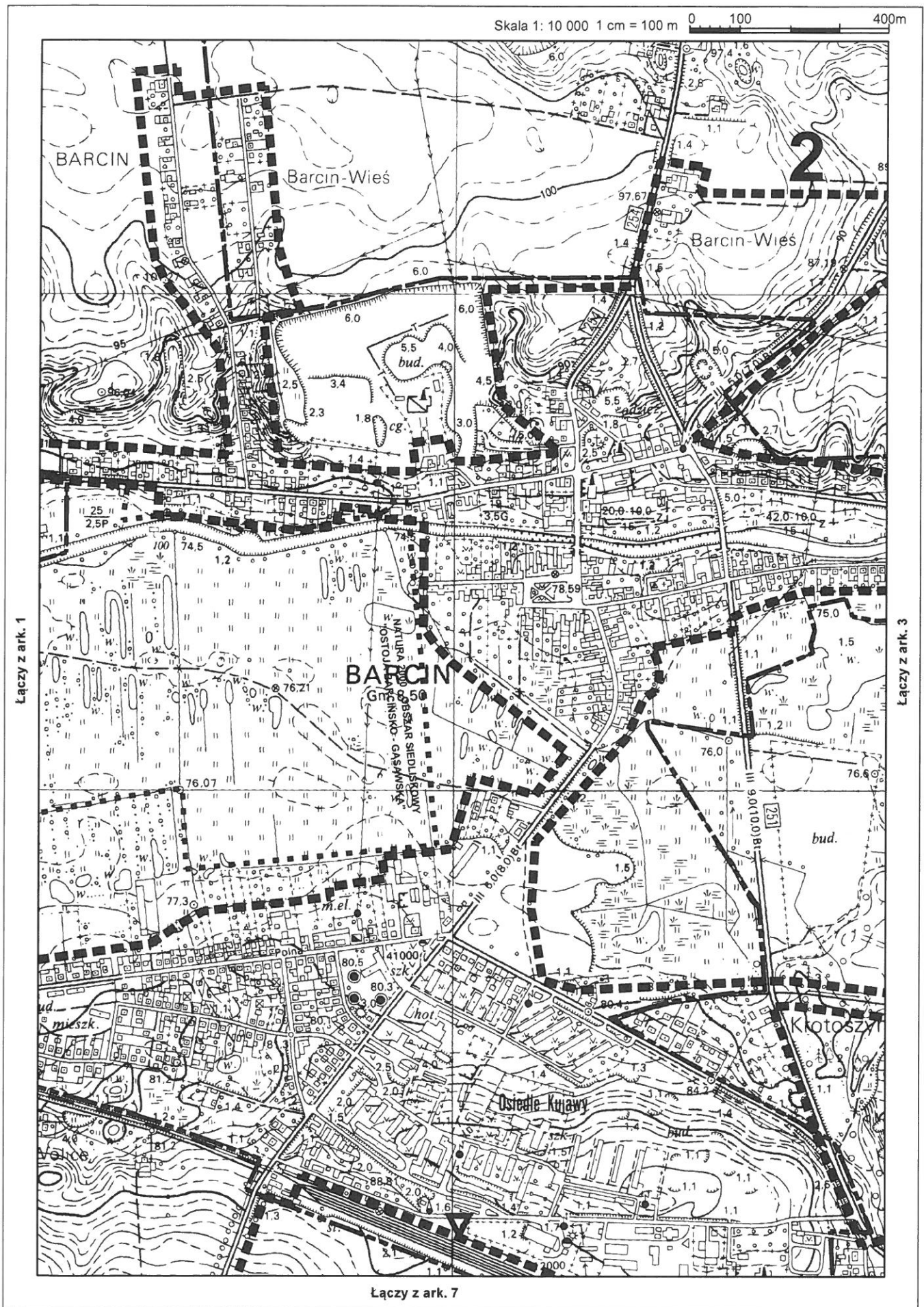
gmina Barcin, powiat żniński
gmina Pakość, powiat inowrocławski
gmina Dąbrowa, powiat mogileński

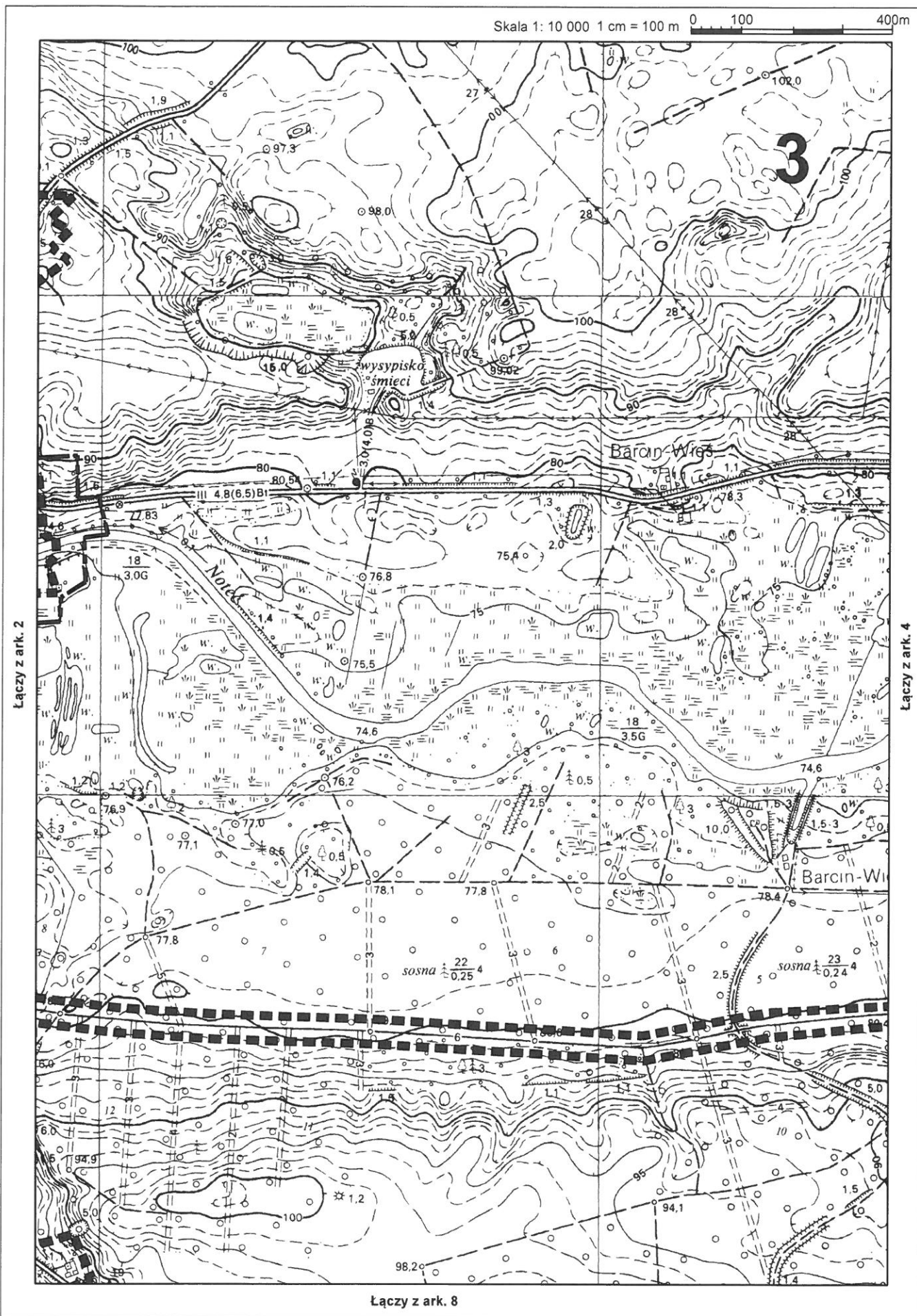
SCHEMAT POŁĄCZENIA ARKUSZY A4

Podkład mapy topograficznej w skali 1:10000 pozyskany z zasobów Wojewódzkiego Ośrodka Dokumentacji Geodezyjnej i Kartograficznej we Włocławku.









Łączy z ark. 2

Łączy z ark. 4

Łączy z ark. 8

