



DZIENNIK URZĘDOWY

WOJEWÓDZTWA KUJAWSKO-POMORSKIEGO

Bydgoszcz, dnia 11 października 2016 r.

Poz. 3449

UCHWAŁA NR 171/16 RADY MIEJSKIEJ W ŚWIECIU

z dnia 29 września 2016 r.

w sprawie zaliczenia dróg do kategorii dróg gminnych.

Na podstawie art. 7 ust. 2 ustawy z dnia 21 marca 1985 r. o drogach publicznych (tj. Dz.U. z 2016 r. poz. 1440), po zasięgnięciu opinii Zarządu Powiatu Świeckiego, uchwała się co następuje:

§ 1. Zaliczyć następujące drogi przebiegające w granicach administracyjnych miasta do kategorii dróg gminnych:

- ul. Rzepakowa.

§ 2. Zaliczyć następujące drogi przebiegające poza granicami administracyjnymi miasta do kategorii dróg gminnych:

1. Teren wsi Wielki Konopat:
 - ul. Papierników;
2. Teren wsi Dworzysko i Wielki Konopat:
 - ul. Chemików,
 - ul. Konstruktorów;
3. Teren wsi Polski Konopat:
 - droga gminna na działce nr 3/8 - Arkusz 4;
4. Teren wsi Sulnowo:
 - ul. Chabrowa,
 - droga gminna na działce nr 56/2 - Arkusz 1,
 - droga gminna na działkach nr 4/1, 5/17, 5/19, 5/21, 5/23, 5/25, 5/27, 5/29, 5/31, 5/33, 5/35, 5/37 i 5/39 - Arkusz 3.

§ 3. Położenie dróg określają załączniki (nr 1-6) do niniejszej uchwały.

§ 4. Wykonanie uchwały powierza się Burmistrzowi Świecia.

§ 5. Uchwała wchodzi w życie po upływie 14 dni od dnia ogłoszenia w Dzienniku Urzędowym Województwa Kujawsko-Pomorskiego.

Przewodniczący
Rady Miejskiej
Jerzy Wójcik

załącznik nr 1
do uchwały nr 171/16
Rady Miejskiej w Świeciu
z dnia 29 września 2016 r.

Świecie - ul. Rzepakowa.

Nr. kanał: WGK.JI.6621.3357.2016

Województwo: kujawsko-pomorskie
Powiat: świecki
Jednostka ewidencyjna: 041409_4, Świecie - Miasto
Obręb: 0001, Świecie

Starosta Świecki

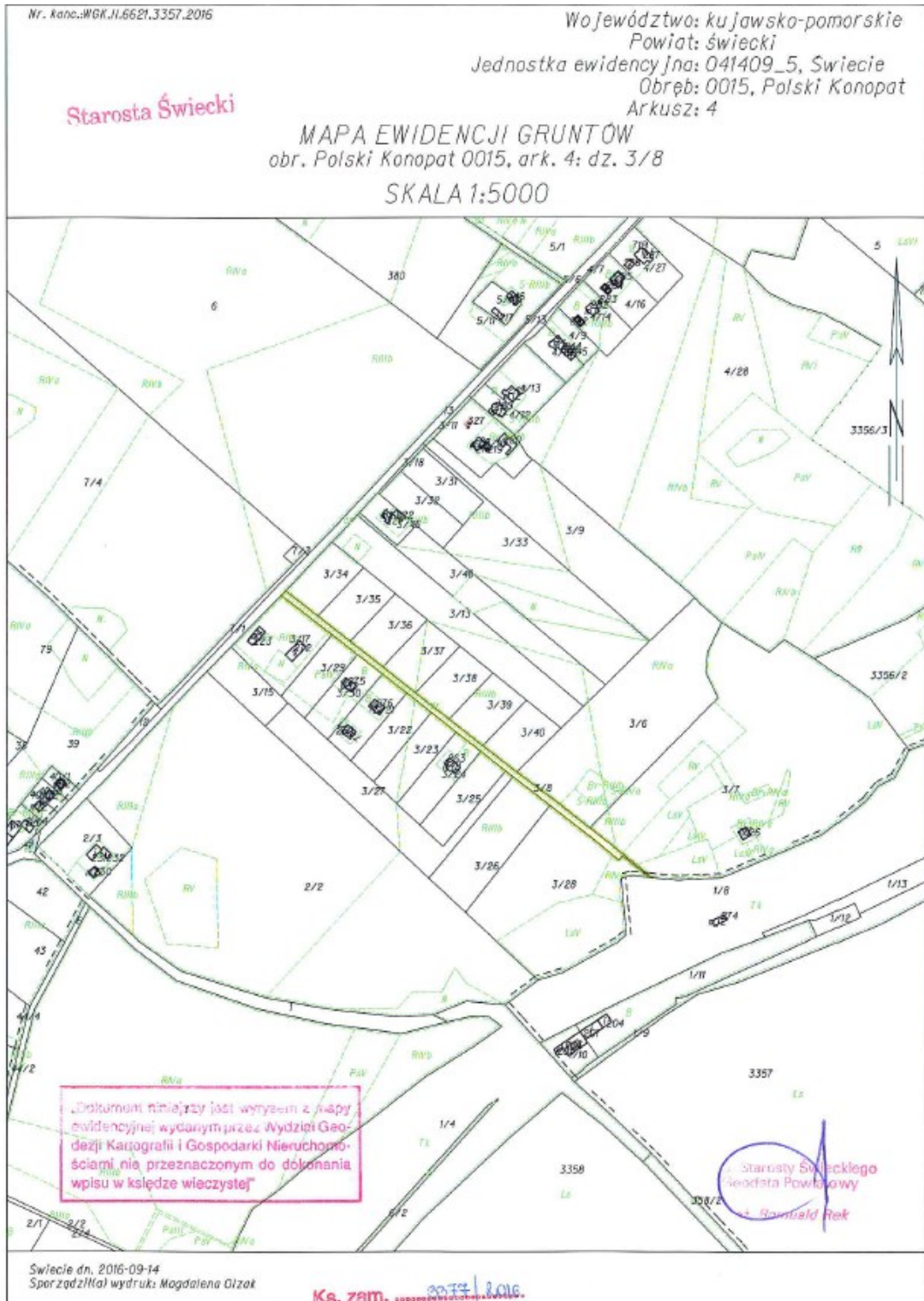
MAPA EWIDENCJI GRUNTÓW
obr. Świecie 0001: dz. 727/107, 771/10

SKALA 1:2000



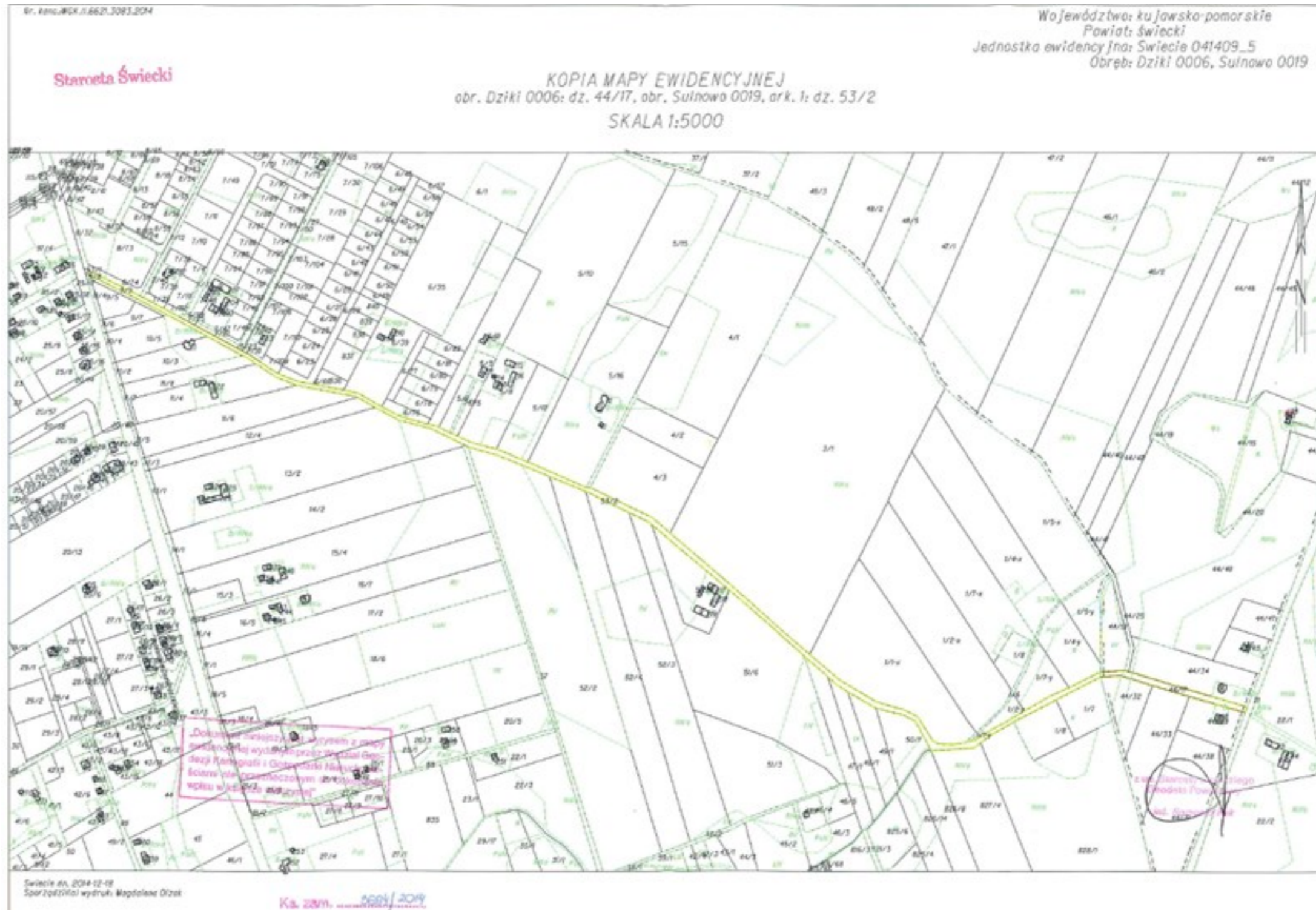
załącznik nr 3
do uchwały nr 171/16
Rady Miejskiej w Świeciu
z dnia 29 września 2016 r.

Teren wsi Polski Konopat - droga gminna na działce nr 3/8 - Arkusz 4.



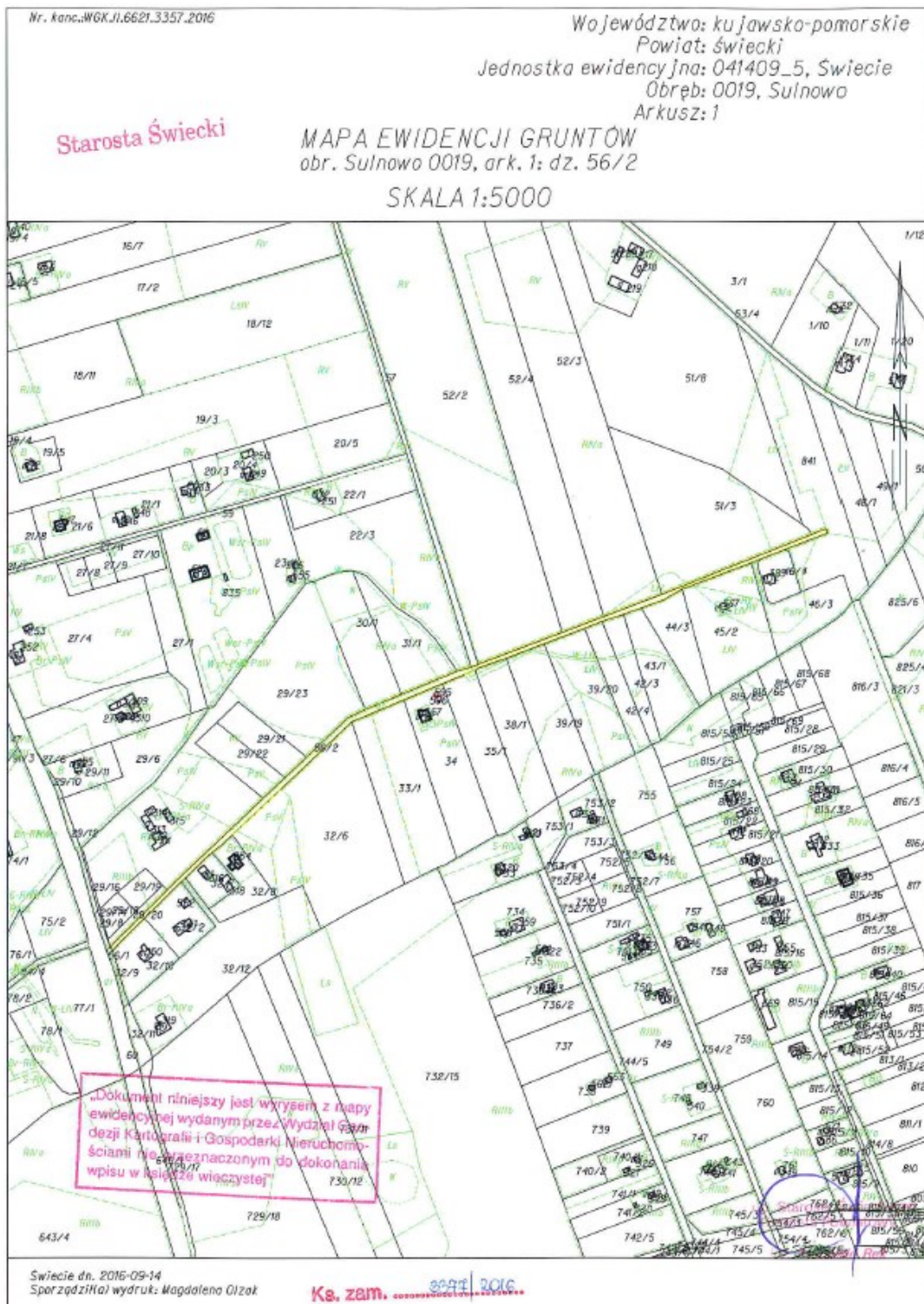
załącznik nr 4
do uchwały nr 171/16
Rady Miejskiej w Świeciu
z dnia 29 września 2016 r.

Teren wsi Sulnowo - ul. Chabrowa.



załącznik nr 5
do uchwały nr 171/16
Rady Miejskiej w Świeciu
z dnia 29 września 2016 r.

Teren wsi Sulnowo - droga gminna na działce nr 56/2 - Arkusz 1.



załącznik nr 6
do uchwały nr 171/16
Rady Miejskiej w Świeciu
z dnia 29 września 2016 r.

Teren wsi Sulnowo - droga gminna na działkach nr 4/1, 5/17, 5/19, 5/21, 5/23, 5/25, 5/27, 5/29, 5/31, 5/33, 5/35, 5/37 i 5/39 - Arkusz 3.

