



# DZIENNIK URZĘDOWY

## WOJEWÓDZTWA KUJAWSKO-POMORSKIEGO

---

Bydgoszcz, dnia 25 listopada 2016 r.

Poz. 4136

### ZARZĄDZENIE REGIONALNEGO DYREKTORA OCHRONY ŚRODOWISKA W BYDGOSZCZY

z dnia 23 listopada 2016 r.

#### w sprawie rezerwatu przyrody „Jezioro Ciche”

Na podstawie art. 13 ust. 3 ustawy z dnia 16 kwietnia 2004 r. o ochronie przyrody (Dz. U. z 2015 r. poz. 1651, 1936 i 2171 oraz z 2016 r. poz. 422) zarządza się, co następuje:

§ 1. 1. Rezerwat przyrody „Jezioro Ciche”, zwany dalej „rezerwatem”, stanowi obszar o powierzchni 37,96 ha, położony na terenie gminy Osie, w powiecie świeckim, w województwie kujawsko-pomorskim.

2. Wykaz działek ewidencyjnych i oddziałów leśnych wchodzących w skład rezerwatu określa załącznik nr 1 do zarządzenia.

3. Przebieg granicy rezerwatu określa mapa stanowiąca załącznik nr 2 do zarządzenia.

4. Położenie i przebieg granicy rezerwatu, w postaci współrzędnych punktów załamania granicy w układzie współrzędnych płaskich prostokątnych PL-1992, zawiera załącznik nr 3 do zarządzenia.

§ 2. Celem ochrony rezerwatu jest zachowanie malowniczo położonych śródleśnych jezior wraz z ich otoczeniem i unikalną w tej części Borów Tucholskich roślinnością wodną i torfowiskową.

§ 3. 1. Dla rezerwatu określa się rodzaj - Torfowiskowy (T).

2. Dla rezerwatu określa się typ i podtyp:

- 1) ze względu na dominujący przedmiot ochrony: typ - Fitocenotyczny (PFi), podtyp - zbiorowisk nieleśnych (zn);
- 2) ze względu na główny typ ekosystemu: typ - Różnych ekosystemów (EE), podtyp - mozaiki różnych ekosystemów (me).

§ 4. Nadzór nad rezerwatem sprawuje Regionalny Dyrektor Ochrony Środowiska w Bydgoszczy.

§ 5. Zarządzenie wchodzi w życie po upływie 14 dni od dnia ogłoszenia<sup>1)</sup>.

z up. Regionalnego Dyrektora  
Ochrony Środowiska w  
Bydgoszczy  
Regionalny Konserwator  
Przyrody w Bydgoszczy

**Marek Machnikowski**

---

<sup>1)</sup>Niniejsze zarządzenie było poprzedzone zarządzeniem Ministra Ochrony Środowiska, Zasobów Naturalnych i Leśnictwa z dnia 26 stycznia 1994 r. w sprawie uznania za rezerwat przyrody (M. P. Nr 16, poz. 117), które utraciło moc na podstawie art. 11 ustawy z dnia 7 grudnia 2000 r. o zmianie ustawy o ochronie przyrody (Dz. U. z 2001 r. Nr 3, poz. 21).

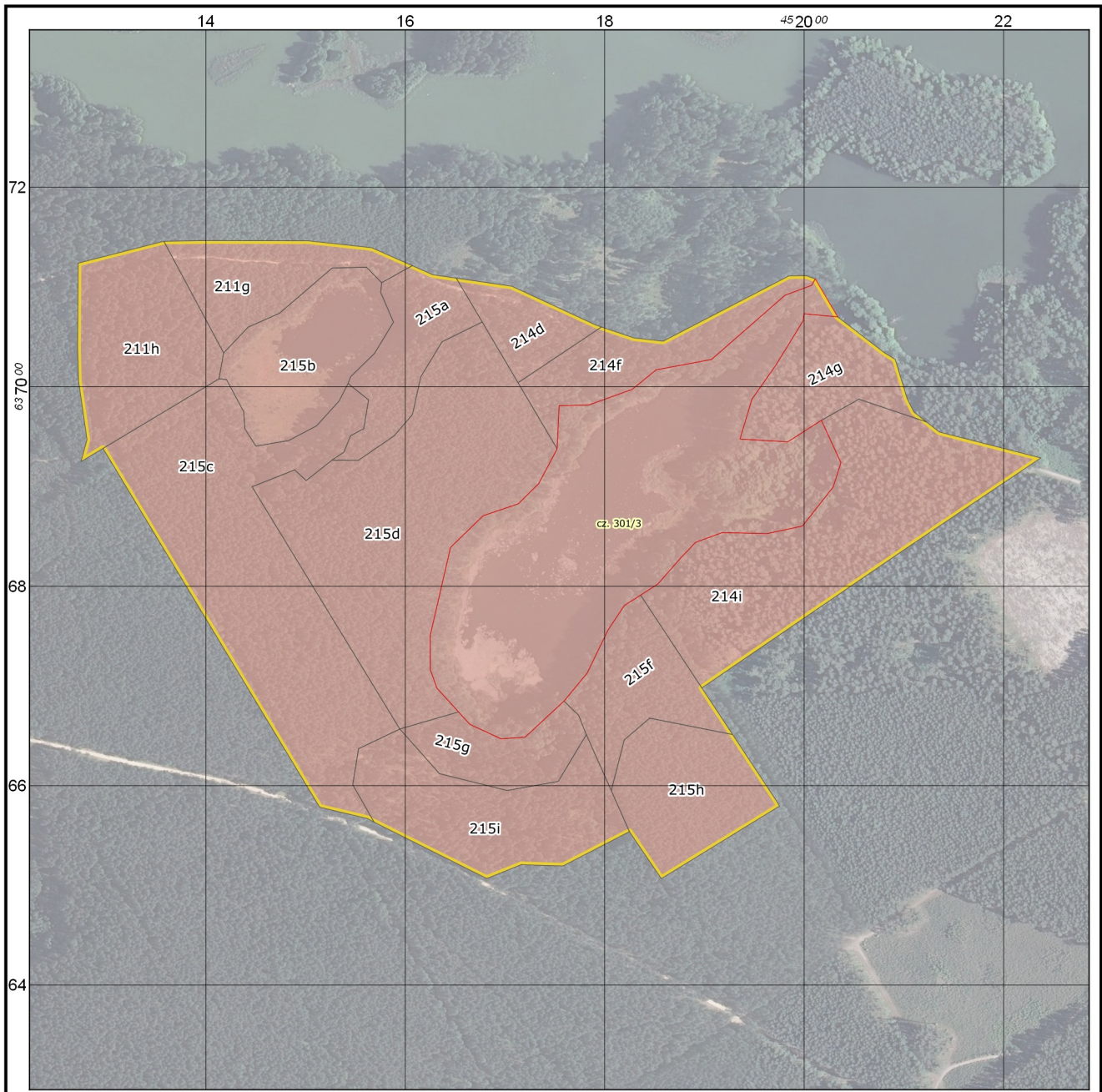
Załącznik Nr 1 do Zarządzenia  
Regionalnego Dyrektora Ochrony Środowiska w  
Bydgoszczy  
z dnia 23 listopada 2016 r.

**Wykaz działek ewidencyjnych i oddziałów leśnych wchodzących w skład rezerwatu**

Powiat	Gmina	Obręb ewidencyjny	Działka ewidencyjna	Nadleśnictwo	Obręb	Oddział, pododdział	Powierzchnia [ha]
świecki	Osie	Wierzchy (0013)	część działki nr 301/3				7,90
				wg Planu Urządzenia Lasu Nadleśnictwa Trzebciny na lata 2007 - 2016	Szarłata	211 g 211 h 211 ~a 214 d 214 f 214 g 214 i 214 ~a 214 ~c 215 a 215 b 215 c 215 d 215 f 215 g 215 h 215 i 215 ~c 215 ~d 215 ~f 215 ~g 215 ~h	1,03 2,04 0,33 0,62 1,10 1,17 3,93 0,19 0,10 1,18 1,68 5,06 5,14 1,23 1,09 1,71 2,15 0,03 0,08 0,10 0,08 0,02
Razem							37,96




Załącznik nr 2

Przebieg granicy rezerwatu przyrody

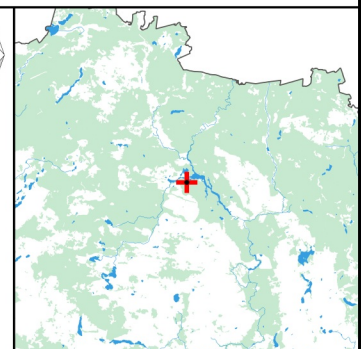
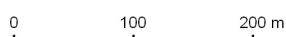


Przebieg granicy rezerwatu przyrody  
Jezioro Ciche

Legenda

-  Granica rezerwatu przyrody
-  Leśna Mapa Numeryczna (Nadleśnictwo Trzebciny 2007-2016)
-  Granice działek ewidencyjnych (Starostwo Powiatowe w Świeciu 2016)

Układ współrzędnych: PL-1992  
Podkład: ortofotomapa GUGiK  
Data sporządzenia: 2016-03-14



Załącznik Nr 3 do Zarządzenia  
Regionalnego Dyrektora Ochrony Środowiska w  
Bydgoszczy  
z dnia 23 listopada 2016 r.

**Położenie i przebieg granicy rezerwatu, w postaci współrzędnych punktów załamania granicy w układzie współrzędnych płaskich prostokątnych PL-1992**

nr	x	y
1	637048,96	451829,22
2	637045,62	451858,74
3	637111,14	451984,95
4	637111,32	452002,02
5	637108,07	452011,30
6	637069,98	452033,72
7	637034,11	452080,52
8	637029,33	452088,25
9	637027,34	452091,47
10	636988,04	452103,41
11	636974,65	452110,11
12	636973,10	452112,08
13	636964,60	452122,90
14	636954,55	452135,69
15	636928,56	452237,51
16	636926,32	452234,16
17	636923,33	452229,71
18	636837,69	452102,19
19	636697,91	451897,51
20	636682,71	451907,54
21	636651,18	451928,36
22	636583,61	451972,99
23	636579,48	451975,43
24	636578,43	451973,73
25	636506,65	451856,87
26	636553,82	451824,86
27	636519,42	451758,28
28	636520,62	451716,22
29	636506,82	451681,82
30	636563,36	451568,75
31	636564,25	451567,09
32	636566,93	451562,11
33	636578,33	451514,16
34	636610,39	451494,79
35	636650,57	451470,53
36	636935,53	451298,44
37	636938,10	451296,89

38	636924,86	451274,81
39	636946,92	451280,85
40	637005,71	451272,37
41	637039,07	451271,45
42	637118,69	451271,97
43	637120,10	451271,98
44	637123,86	451272,00
45	637124,53	451274,62
46	637145,80	451357,94
47	637146,40	451399,59
48	637146,22	451503,30
49	637139,35	451566,41
50	637121,34	451607,11
51	637119,82	451610,55
52	637112,25	451627,66
53	637109,19	451648,72
54	637108,82	451651,26
55	637100,74	451706,91
56	637065,45	451783,34
57	637061,58	451791,73
58	637059,85	451796,86
59	637048,96	451829,22