



DZIENNIK URZĘDOWY

WOJEWÓDZTWA KUJAWSKO-POMORSKIEGO

Bydgoszcz, dnia 24 lutego 2017 r.

Poz. 838

ZARZĄDZENIE REGIONALNEGO DYREKTORA OCHRONY ŚRODOWISKA W BYDGOSZCZY

z dnia 22 lutego 2017 r.

w sprawie zmiany nazwy i celu ochrony rezerwatu przyrody „Czapliniec Ostrowo”

Na podstawie art. 13 ust. 3 ustawy z dnia 16 kwietnia 2004 r. o ochronie przyrody (Dz.U. z 2016 r. poz. 2134, 2249 i 2260) zarządza się, co następuje:

§ 1.1. Nazwa rezerwatu przyrody „Czapliniec Ostrowo” ulega zmianie na nazwę „Ostrowo”.

2. Rezerwat przyrody „Ostrowo”, zwany dalej „rezerwatem”, stanowi obszar o powierzchni 13,89 ha, położony w oddziale leśnym 121 a, w Leśnictwie Ostrowo, Nadleśnictwie Miradz, według Planu Urządzania Lasu Nadleśnictwa Miradz na lata 2016 - 2025, na terenie gminy Strzelno, w powiecie mogileńskim, w województwie kujawsko-pomorskim.

2. Położenie i przebieg granicy rezerwatu, w postaci współrzędnych punktów załamania granicy w układzie współrzędnych płaskich prostokątnych PL-1992, zawiera załącznik nr 1 do zarządzenia.

3. Przebieg granicy rezerwatu określa mapa stanowiąca załącznik nr 2 do zarządzenia.

§ 2. Celem ochrony rezerwatu jest zachowanie naturalnie kształtującego się drzewostanu.

§ 3.1. Dla rezerwatu określa się rodzaj - Leśny (L).

2. Dla rezerwatu określa się typ i podtyp:

- 1) ze względu na dominujący przedmiot ochrony: typ - Fitocenotyczny (PFi), podtyp - zbiorowisk leśnych (zl);
- 2) ze względu na główny typ ekosystemu: typ - Leśny i borowy (EL), podtyp - lasów mieszanych nizinnych (lmn).

§ 4. Nadzór nad rezerwatem sprawuje Regionalny Dyrektor Ochrony Środowiska w Bydgoszczy.

§ 5. Zarządzenie wchodzi w życie po upływie 14 dni od dnia ogłoszenia¹⁾.

z up. Regionalnego Dyrektora Ochrony Środowiska
w Bydgoszczy
Regionalny Konserwator Przyrody w Bydgoszczy
Marek Machnikowski

¹⁾ Niniejsze zarządzenie było poprzedzone zarządzeniem Ministra Leśnictwa i Przemysłu Drzewnego z dnia 4 kwietnia 1977 r. w sprawie uznania za rezerwaty przyrody (M.P. Nr 10, poz. 64), które utraciło moc obowiązującą z dniem wejścia w życie ustawy z dnia 16 kwietnia 2004 r. o ochronie przyrody (Dz.U. z 2016 r. poz. 2134, 2249 i 2260).

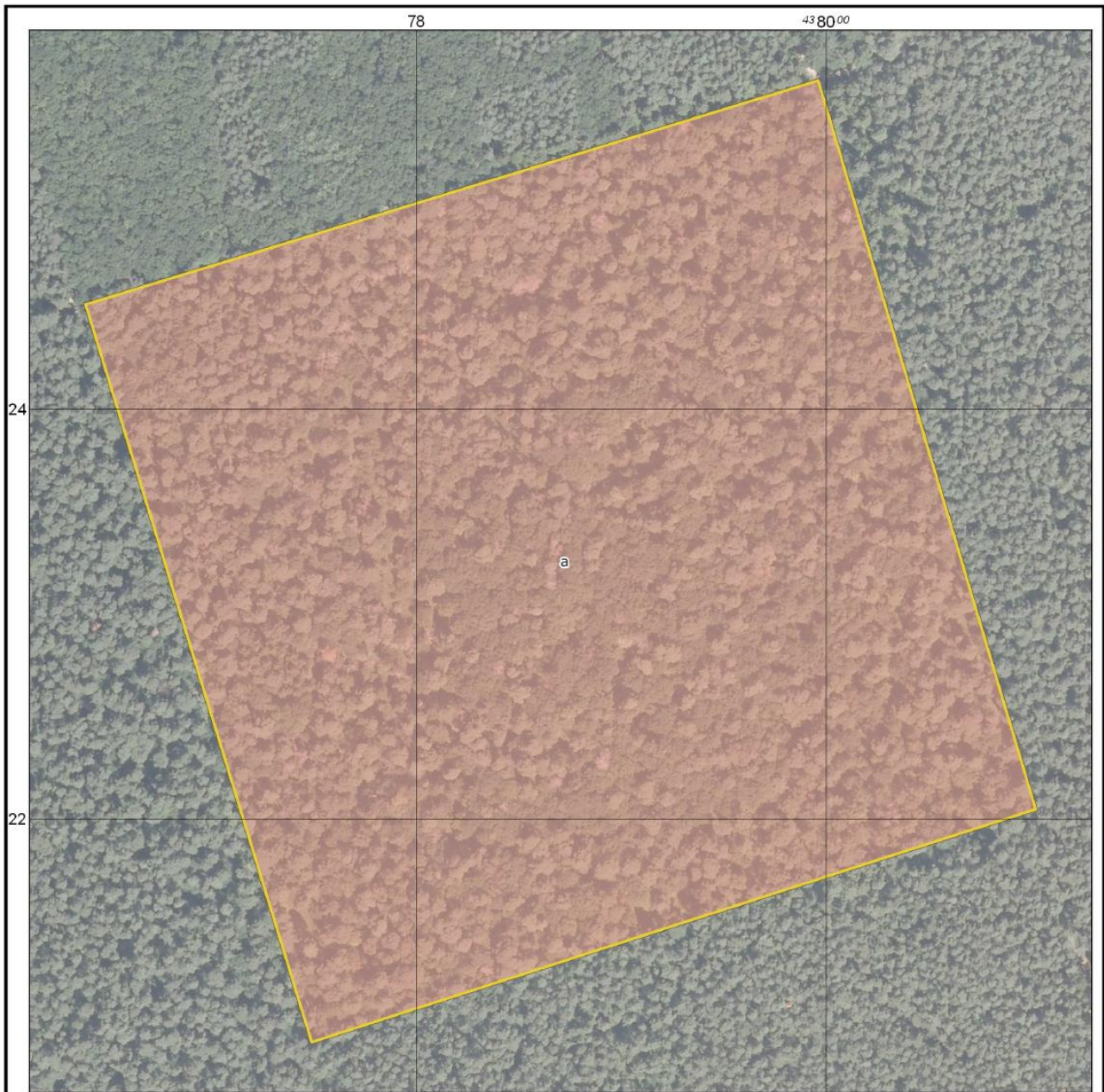
załącznik nr 1
do zarządzenia
Regionalnego Dyrektora Ochrony Środowiska w Bydgoszczy
z dnia 22 lutego 2017 r.

Położenie i przebieg granicy rezerwatu, w postaci współrzędnych punktów załamania granicy w układzie współrzędnych płaskich prostokątnych PL-1992

nr	x	y
1	522204,17	438103,46
2	522090,01	437748,42
3	522451,68	437637,57
4	522532,71	437903,05
5	522561,33	437996,80
6	522204,17	437996,80



Załącznik nr 2

Przebieg granicy rezerwatu przyrody



Przebieg granicy rezerwatu przyrody
Ostrowo

Legenda

-  Granica rezerwatu przyrody
-  Leśna Mapa Numeryczna (Nadleśnictwo Miradz 2016-2025)

Układ współrzędnych: PL-1992
Podkład: ortofotomapa GUGIK
Data sporządzenia: 2016-06-23

