



DZIENNIK URZĘDOWY

WOJEWÓDZTWA KUJAWSKO-POMORSKIEGO

Bydgoszcz, dnia 13 stycznia 2017 r.

Poz. 287

UCHWAŁA Nr 513/16 RADY MIASTA TORUNIA

z dnia 29 grudnia 2016 r.

w sprawie wyznaczenia obszaru zdegradowanego i obszaru rewitalizacji na terenie miasta Torunia.

Na podstawie art. 18 ust. 2 pkt 15 ustawy z dnia 8 marca 1990 r. o samorządzie gminnym (Dz.U. z 2016 r. poz. 446 z późn. zm.¹⁾), art. 8 ust. 1, art. 11 ust. 4 i art. 13 ustawy z dnia 9 października 2015 r. o rewitalizacji (Dz.U. z 2015r. poz. 1777 z późn. zm.²⁾) uchwała się, co następuje:

§ 1. Wyznacza się na terenie miasta Torunia obszar zdegradowany w granicach określonych w załącznikach nr 1A, 1B i 1C oraz obszar rewitalizacji w granicach określonych w załączniku nr 1A.

§ 2. Uchwała wchodzi w życie po upływie 14 dni od dnia ogłoszenia w Dzienniku Urzędowym Województwa Kujawsko-Pomorskiego.

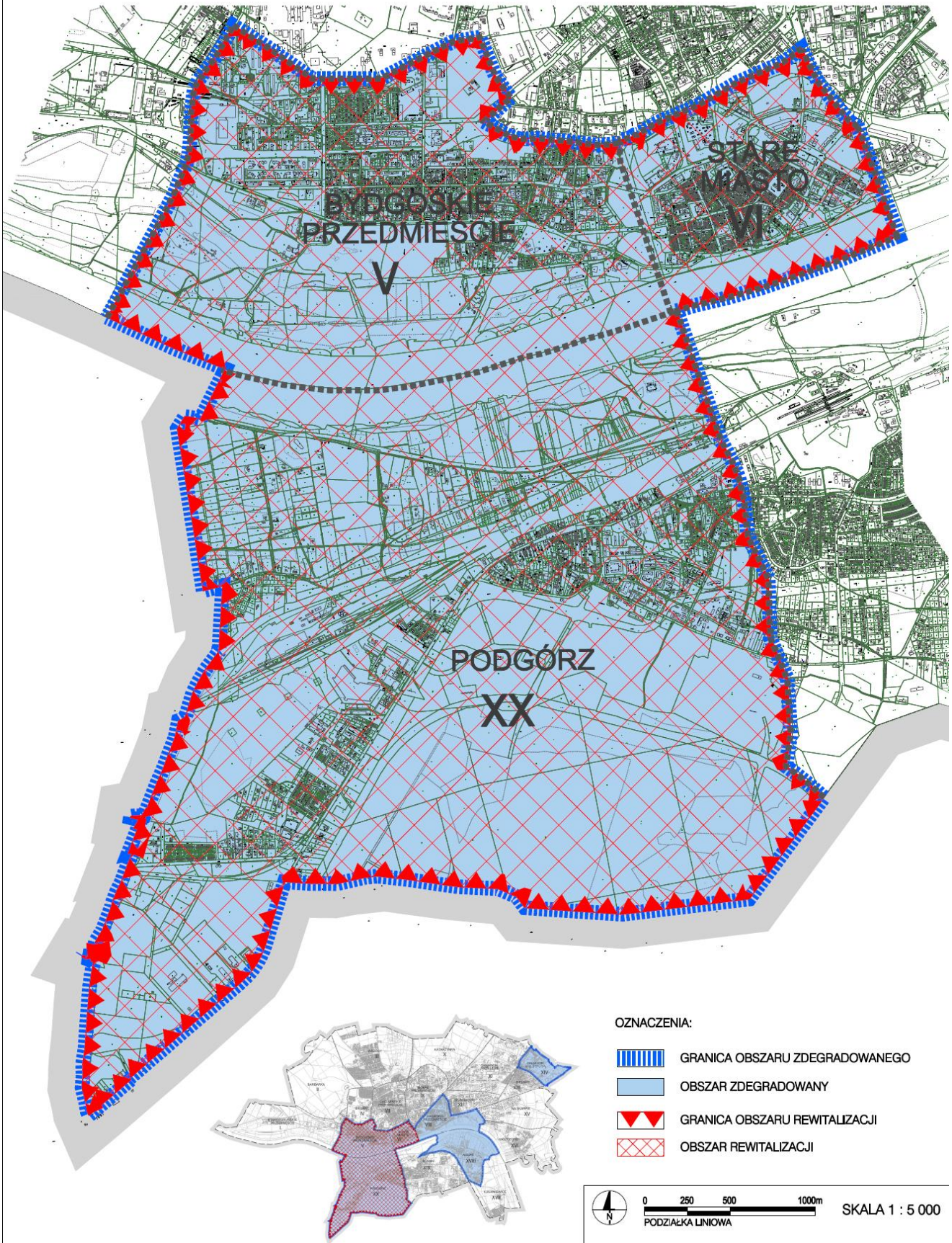
Przewodniczący
Rady Miasta
Marcin Czyżniewski

¹⁾Zmiany tekstu wymienionej ustawy zostały ogłoszone w Dz.U. z 2016 r. poz. 1579.

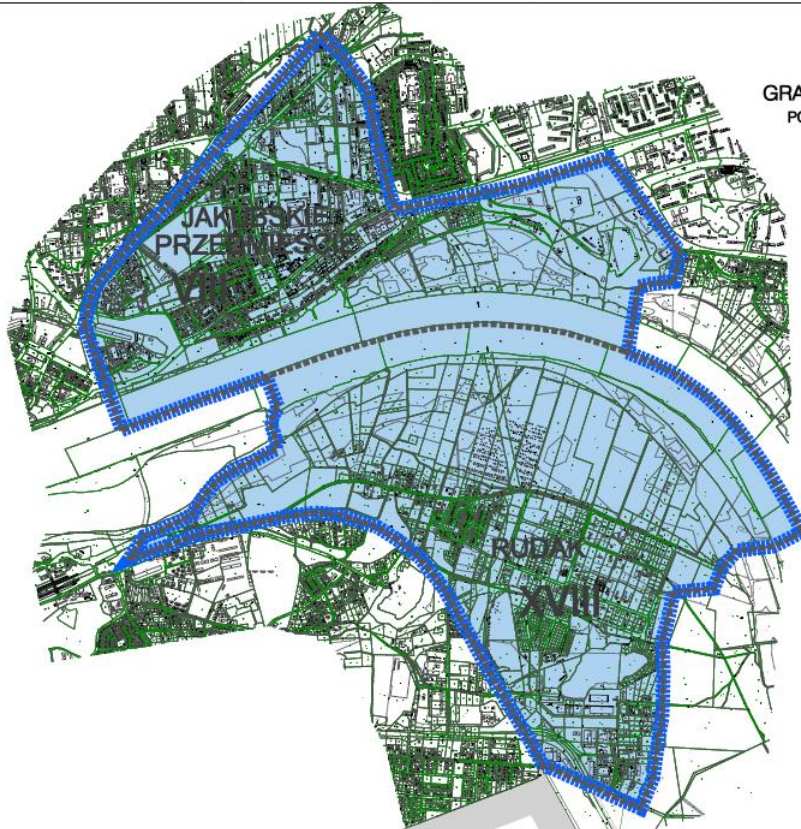
²⁾Zmiany tekstu wymienionej ustawy zostały ogłoszone w Dz.U. z 2016 r. poz. 1020 i poz. 1250.

**ZAŁĄCZNIK NR 1A do Uchwały Nr 513/16 Rady Miasta Torunia z dnia 29 grudnia 2016r.
w sprawie wyznaczenia obszaru zdegradowanego i obszaru rewitalizacji na terenie miasta Torunia**

**GRANICE OBSZARU ZDEGRADOWANEGO I OBSZARU REWITALIZACJI
PODOBSZAR: BYDGOSKIE PRZEDMIEŚCIE, STARE MIASTO, PODGÓRZ**





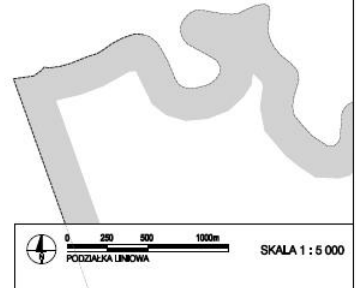
ZAŁĄCZNIK NR 1B do Uchwały Nr 513/16 Rady Miasta Torunia z dnia 29 grudnia 2016r.
w sprawie wyznaczenia obszaru zdegradowanego i obszaru rewitalizacji na terenie miasta Torunia



GRANICE OBSZARU ZDEGRADOWANEGO
PODOBSZAR: JAKUBSKIE PRZEDMIEŚCIE, RUDAK

OZNACZENIA:

-  GRANICA OBSZARU ZDEGRADOWANEGO
-  OBSZAR ZDEGRADOWANY



**ZAŁĄCZNIK NR 1C do Uchwały Nr 513/16 Rady Miasta Torunia z dnia 29 grudnia 2016r.
w sprawie wyznaczenia obszaru zdegradowanego i obszaru rewitalizacji na terenie miasta Torunia**

