



DZIENNIK URZĘDOWY

WOJEWÓDZTWA KUJAWSKO-POMORSKIEGO

Bydgoszcz, dnia 5 stycznia 2023 r.

Poz. 149

UCHWAŁA NR XLIX/329/22 RADY GMINY UNISŁAW

z dnia 27 grudnia 2022 r.

w sprawie nadania nazw ulic w miejscowości Unisław, gmina Unisław

Na podstawie art. 18 ust. 2 pkt 13 ustawy z dnia 8 marca 1990 r. o samorządzie gminnym (Dz. U. z 2022 r., poz. 559, 1005, 1079, 1561), uchwała się, co następuje:

§ 1. Nadaje się następujące nazwy ulicom:

- 1) Drodze, położonej w miejscowości Unisław, usytuowanej na terenie działki oznaczonej w ewidencji gruntów numerem 138/6 oraz część działki oznaczonej w ewidencji gruntów numerem 1155/10, obręb geodezyjny Unisław, gmina Unisław, nadaje się nazwę „**ul. Sokola**”;
- 2) Drodze, położonej w miejscowości Unisław, usytuowanej na terenie części działki oznaczonej w ewidencji gruntów jako numer 1155/10, obręb geodezyjny Unisław, gmina Unisław, nadaje się nazwę „**ul. Jastrzębia**”;
- 3) Drodze, położonej w miejscowości Unisław, usytuowanej na terenie części działki oznaczonej w ewidencji gruntów jako numer 1155/10, obręb geodezyjny Unisław, gmina Unisław, nadaje się nazwę „**ul. Orla**”;

§ 2. Szczegółowe położenie ulic wymienionych w §1 przedstawia mapa graficzna stanowiąca załącznik do niniejszej uchwały.

§ 3. Wykonanie uchwały powierza się Wójtowi Gminy Unisław.

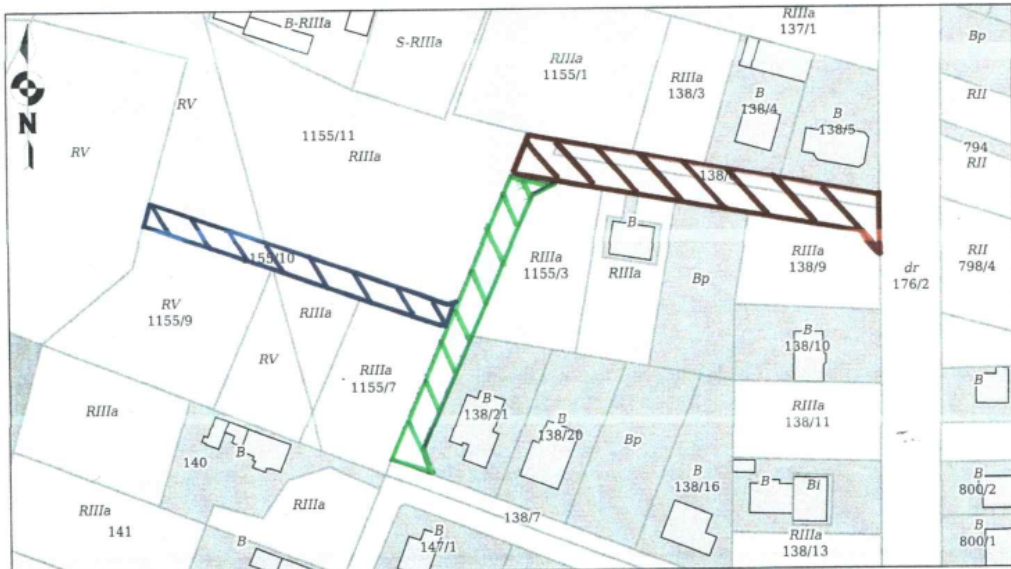
§ 4. Uchwała wchodzi w życie po upływie 14 dni od dnia ogłoszenia w Dzienniku Urzędowym Województwa Kujawsko-Pomorskiego.




Przewodniczący Rady Gminy
Unisław

Jarosław Szczeciak

Mapa

Skala 1:1000



-  - część działki o nr ewid. 1155/10 i działka o nr ewid. 138/6, obręb Unisław, stanowiące ul. Sokola
-  - część działki o nr ewid. 1155/10 obręb Unisław, stanowiąca ul. Jastrzębia
-  - część działki o nr ewid. 1155/10 obręb Unisław, stanowiąca ul. Orlą