



DZIENNIK URZĘDOWY

WOJEWÓDZTWA KUJAWSKO-POMORSKIEGO

Bydgoszcz, dnia 3 grudnia 2025 r.

Poz. 5792

UCHWAŁA NR XXIV/366/2025 RADY MIASTA BYDGOSZCZY

z dnia 26 listopada 2025 r.

w sprawie nadania kategorii administracyjnej drogom i ustalenia ich przebiegu

Na podstawie art. 7 ustawy z dnia 21 marca 1985 r. o drogach publicznych (Dz. U. z 2025 r. poz. 889) w związku z art. 18 ust. 2 pkt 15 ustawy z dnia 8 marca 1990 r. o samorządzie gminnym (Dz.U. z 2025 r. poz. 1153 i 1436) uchwała się, co następuje :

§ 1. Nadaje się kategorii dróg gminnych, następującym ulicom w Bydgoszczy :

- 1) ulicy bez nazwy między ul. Czapłą, a ul. Wróblową, położonej w obrębie Nr 0332 na działce Nr ew.1/47, o długości 0,066 km,
- 2) ul. Kokosowej między ul. Białobłocką, a ul. Maciaszka, położonej w obrębie Nr 0045 na części działki Nr ew. 121/20, o długości 0,064 km,
- 3) ul. Karnickiego między ul. Dworcową, a ul. Naruszewicza, położonej w obrębie Nr 0110 na działkach nr ew.: 48/15, 48/7, 49/2, 49/18, 49/27, 67/5, 80/1, 83/5 oraz na części działek Nr ew. 7/2, 80/2 i 109/23 oraz obiektowi mostowemu im. Władysława Jagiełły w ciągu ul. Karnickiego o łącznej długości 0,238 km,
- 4) ul. Wienieckiej od ul. Dusznickiej do ul. Opławiec, położonej w obrębie Nr 0288 na działce Nr ew. 32/3, o długości 0,099 km,
- 5) ulicy bez nazwy od ul. Kromera w kierunku południowym, położonej w obrębie Nr 0406 na działkach nr ew. 171/1, 160, 157/1, 140/1, 142/1, 148/2, 149/4, 149/1, 151, 152/1, 154/1, 156/1, 154/2, 158, 161, 162, 138/1 oraz na części działek Nr ew. 137 i 173/1, o długości 0,298 km,
- 6) dwóm ulicom bez nazwy obsługującym parking Park & Ride „Przylesie” między ul. Korfantego, a ul. Biernackiego, położonym w obrębie Nr 0248 na działce nr ew. 3/3 oraz w obrębie Nr 0337 na działkach nr ew. 2/1, 1/1, 1/2 i na części działki Nr 3/3, o długości odpowiednio 0,130 km i 0,246 km .

§ 2. 1. Położenie i przebieg dróg określonych w § 1 uchwały przedstawiają :

- 1) drogi określonej w pkt 1 załącznik Nr 1 do uchwały,
- 2) drogi określonej w pkt 2 załącznik Nr 2 do uchwały,
- 3) drogi określonej w pkt 3 załącznik Nr 3 do uchwały,
- 4) drogi określonej w pkt 4 załącznik Nr 4 do uchwały,
- 5) drogi określonej w pkt 5 załącznik Nr 5 do uchwały,
- 6) dróg określonych w pkt 6 załącznik Nr 6 do uchwały,

§ 3. Uaktualnia się przebieg dróg gminnych : ul. Papuziej, ul. Sierpeckiej i ul. Pilickiej w Bydgoszczy. Położenie i przebieg tych dróg przedstawiają załączniki Nr 7 i Nr 8 do uchwały.

§ 4. Uchwała podlega publikacji i wchodzi w życie po upływie 14 dni od ogłoszenia w Dzienniku Urzędowym Województwa Kujawsko-Pomorskiego.

Przewodnicząca Rady Miasta

Monika Matowska

Załącznik nr 1 do uchwały nr XXIV/366/2025

Rady Miasta Bydgoszczy

z dnia 26 listopada 2025 r.

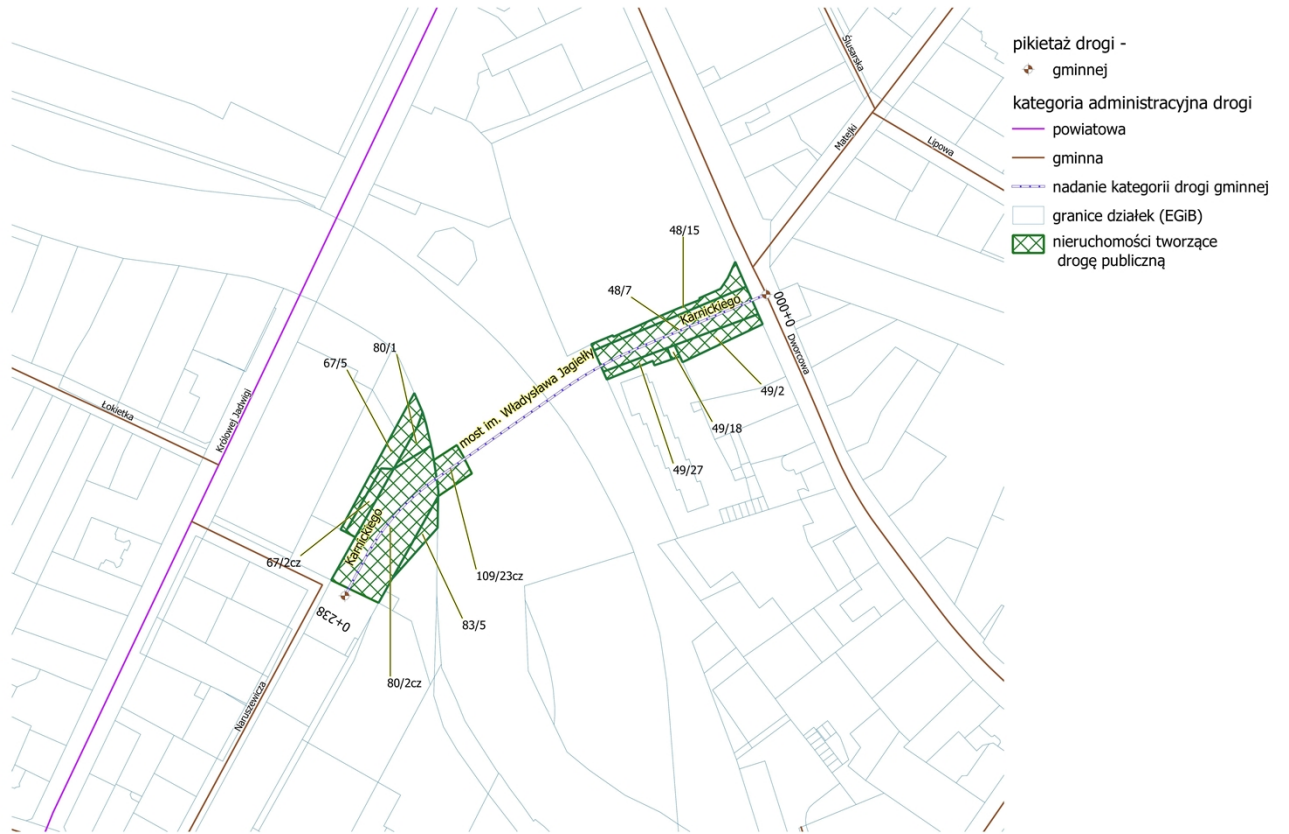
Załącznik nr 1 do Uchwały



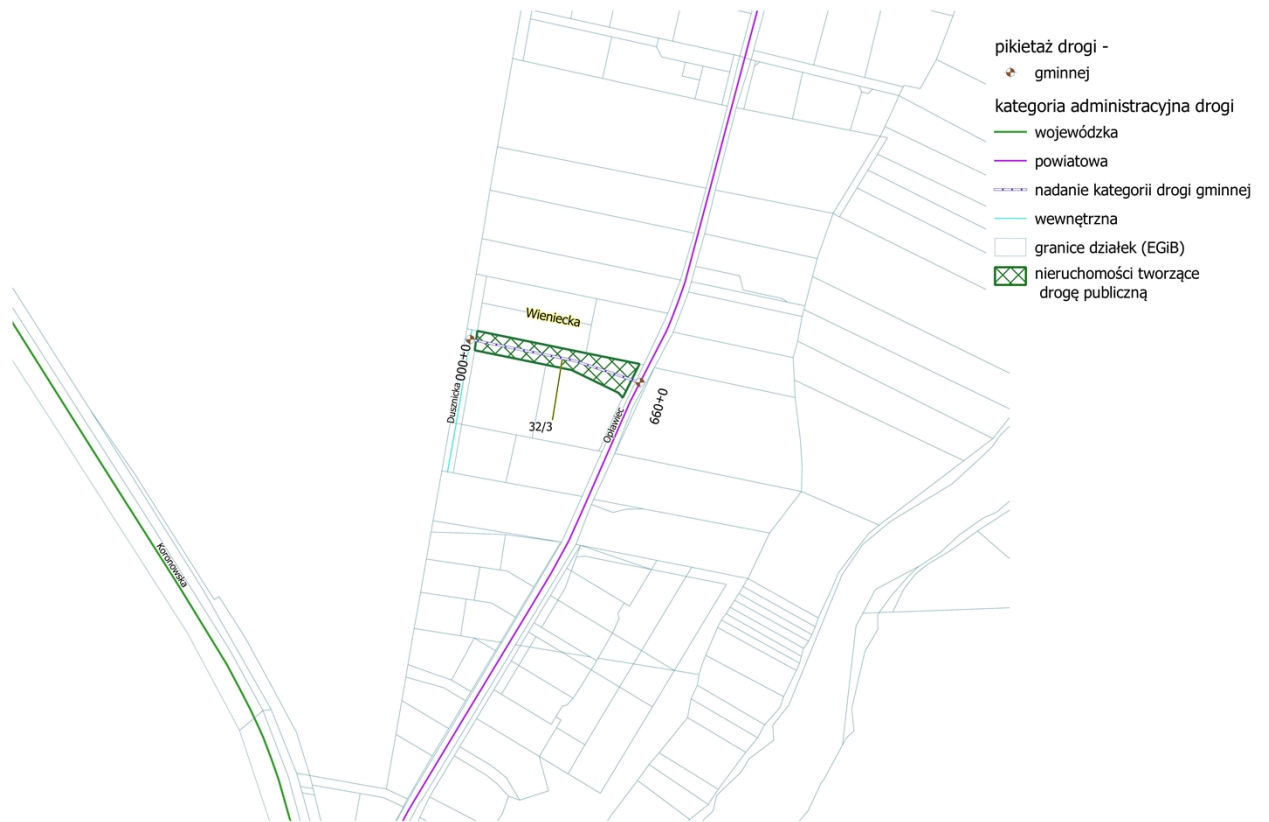
Załącznik nr 2 do uchwały nr XXIV/366/2025
 Rady Miasta Bydgoszczy
 z dnia 26 listopada 2025 r.



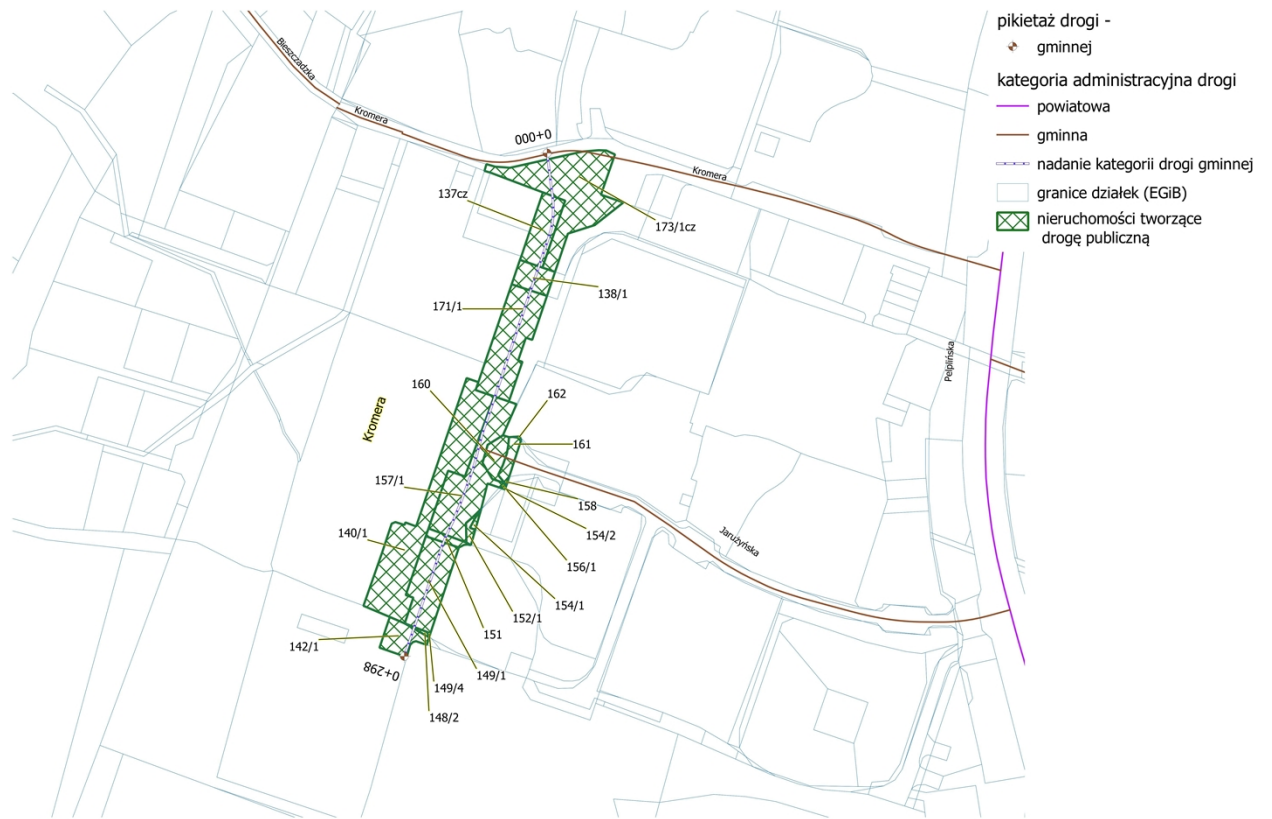
Załącznik nr 3 do uchwały nr XXIV/366/2025
Rady Miasta Bydgoszczy
z dnia 26 listopada 2025 r.



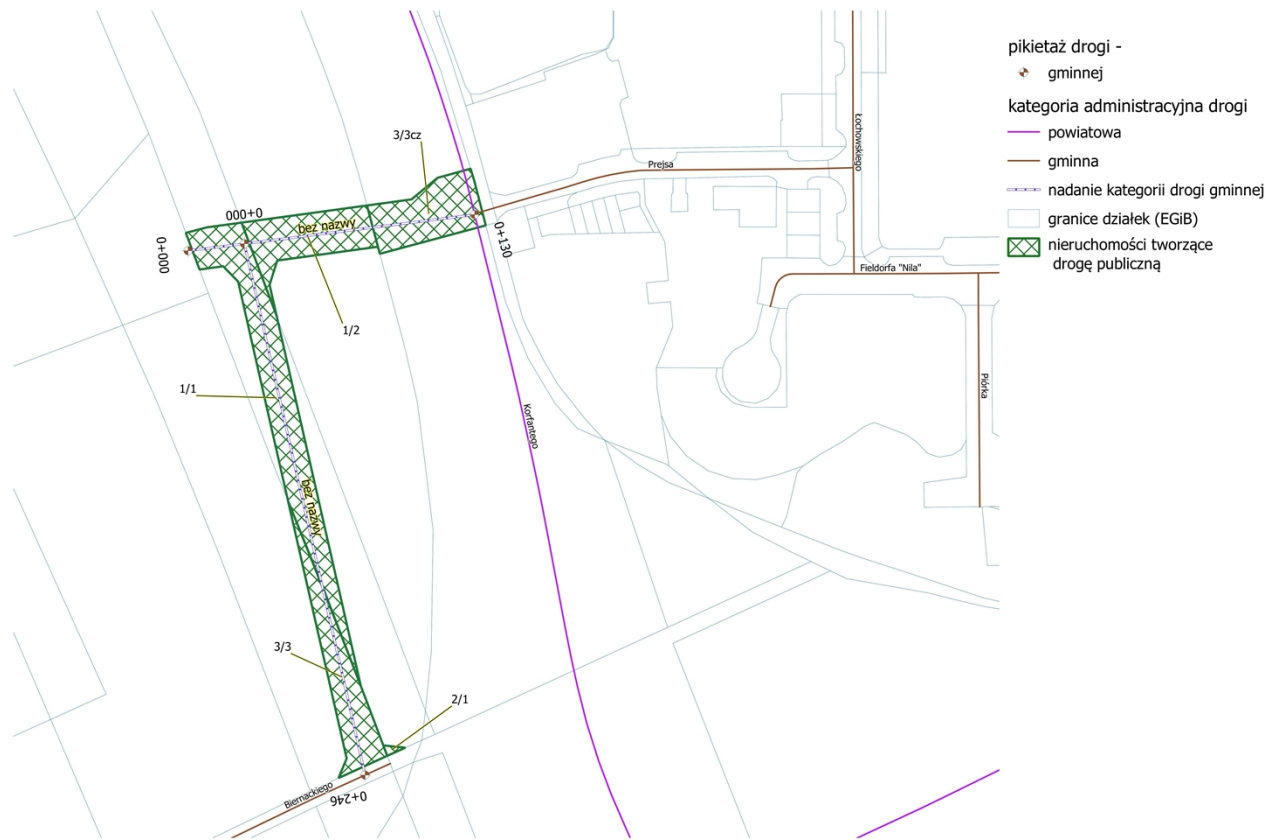
Załącznik nr 4 do uchwały nr XXIV/366/2025
Rady Miasta Bydgoszczy
z dnia 26 listopada 2025 r.



Załącznik nr 5 do uchwały nr XXIV/366/2025
Rady Miasta Bydgoszczy
z dnia 26 listopada 2025 r.



Załącznik nr 6 do uchwały nr XXIV/366/2025
Rady Miasta Bydgoszczy
z dnia 26 listopada 2025 r.



Załącznik nr 7 do uchwały nr XXIV/366/2025
Rady Miasta Bydgoszczy
z dnia 26 listopada 2025 r.

