



# DZIENNIK URZĘDOWY

## WOJEWÓDZTWA KUJAWSKO-POMORSKIEGO

---

Bydgoszcz, dnia 10 grudnia 2025 r.

Poz. 6126

### ROZPORZĄDZENIE NR 23/2025 WOJEWODY KUJAWSKO-POMORSKIEGO

z dnia 9 grudnia 2025 r.

#### **zmieniające rozporządzenie w sprawie ustanowienia strefy ochronnej ujęcia wód podziemnych w miejscowości Nieszawa**

Na podstawie art. 59 ust. 1 ustawy z dnia 23 stycznia 2009 r. o wojewodzie i administracji rządowej w województwie (Dz. U. z 2025 r. poz. 428) oraz art. 135 ust. 1 pkt 2 ustawy z dnia 20 lipca 2017 r. – Prawo wodne (Dz. U. z 2025 r. poz. 960 i poz. 1535) zarządza się, co następuje:

§ 1. W rozporządzeniu nr 14/2024 Wojewody Kujawsko-Pomorskiego z dnia 13 listopada 2024 r. w sprawie ustanowienia strefy ochronnej ujęcia wód podziemnych w miejscowości Nieszawa (Dz. Urz. Woj. Kuj-Pom. poz. 6340) wprowadza się następujące zmiany:

- 1) w podstawie prawnej wydania rozporządzenia i w § 2 ust. 4-6 oraz w § 3 ust. 5 po wystąpieniu daty zakończonej skrótem „r.” dodaje się znak „-”;
- 2) w § 4 pkt 1 otrzymuje brzmienie: „1) wprowadzania ścieków do wód lub do ziemi;”;
- 3) załączniki nr 1a, 1b, 2a, 2b, 3, 4 oraz 5 do rozporządzenia otrzymują brzmienie określone odpowiednio w załącznikach nr 1a, 1b, 2a, 2b, 3, 4 oraz 5 do niniejszego rozporządzenia;

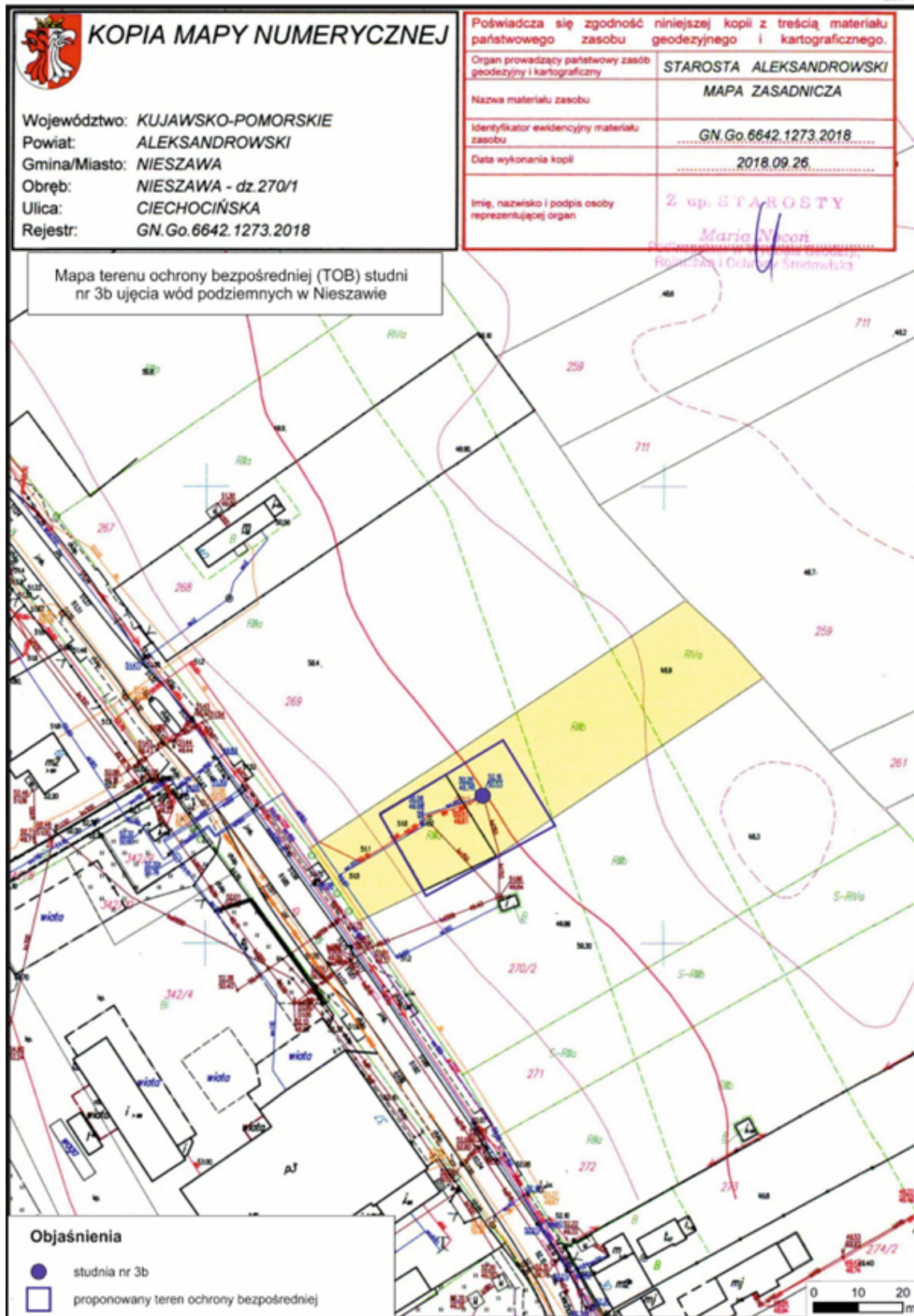
§ 2. Rozporządzenie wchodzi w życie po upływie 14 dni od dnia ogłoszenia w Dzienniku Urzędowym Województwa Kujawsko-Pomorskiego.

Wojewoda Kujawsko-  
Pomorski

**Michał Szybel**

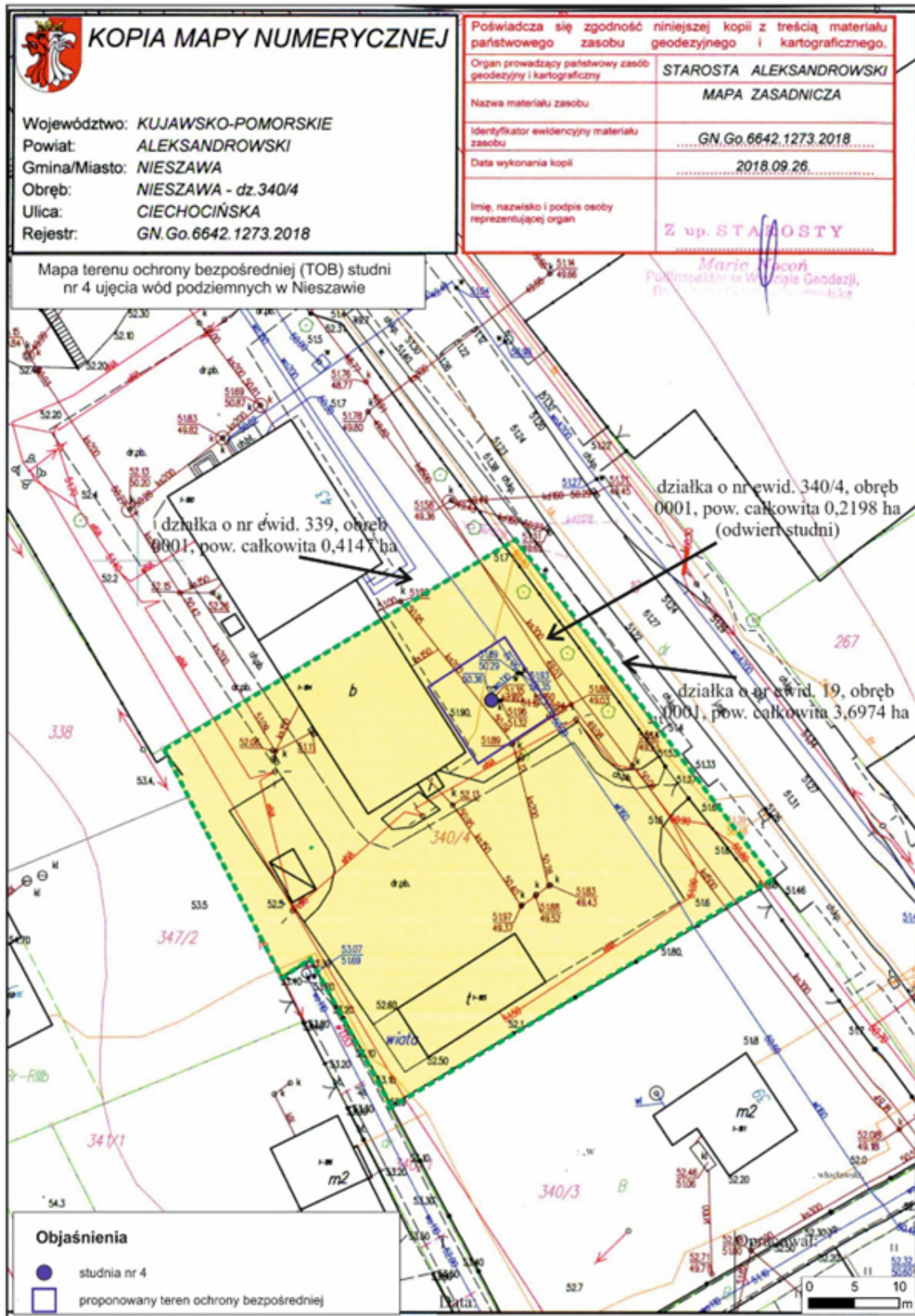
załącznik nr 1a

Zal. 1a



załącznik nr 1b

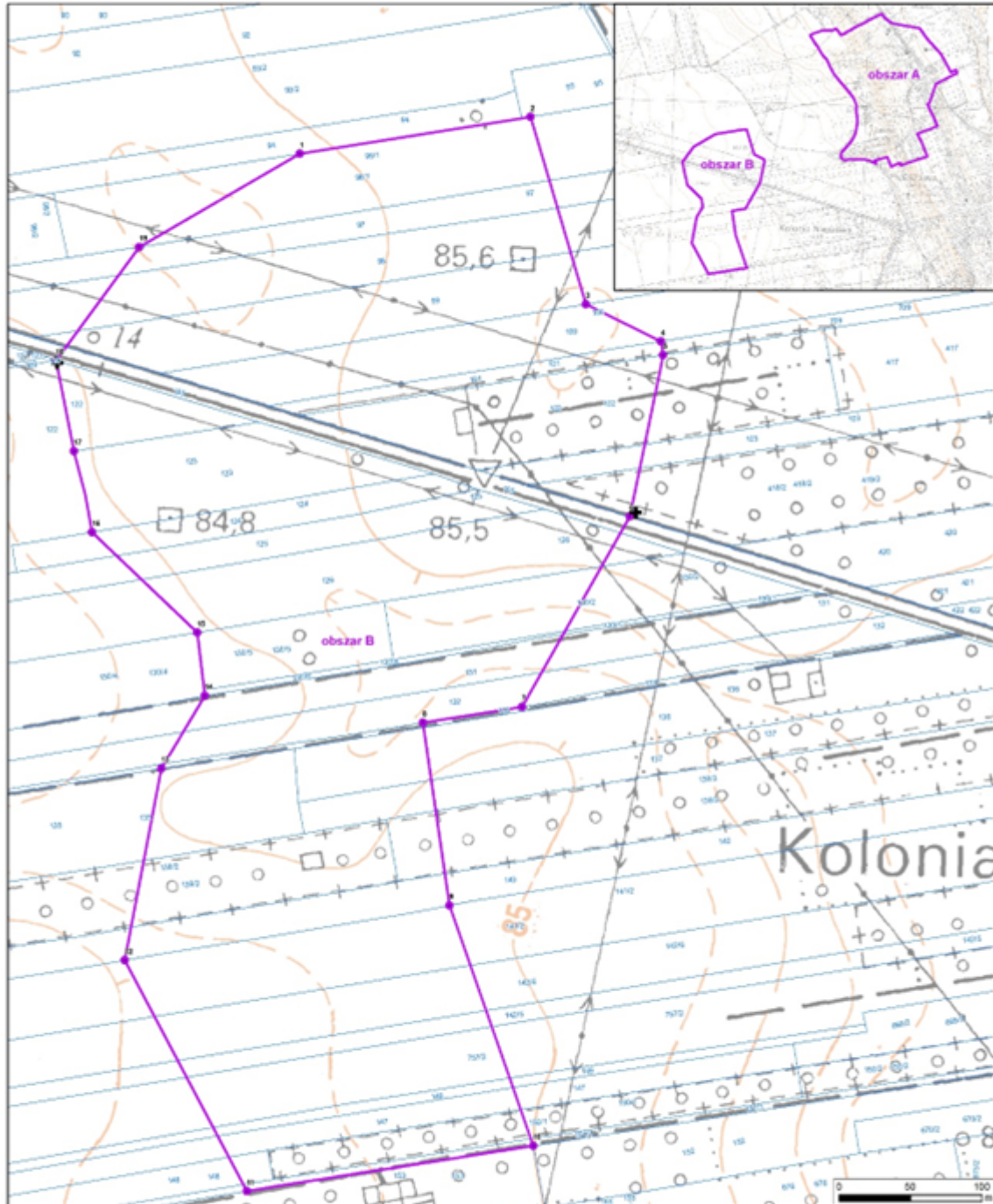
Zał. 1b





Załącznik nr 2b

### Mapa terenu ochrony pośredniej ujęcia wody w miejscowości Nieszawa - obszar B



Mapa została sporządzona na podstawie topograficznych w skali 1:10 000 pozyskanych z Głównego Urzędu Geodezyjnego i Kartograficznego. Numer korony: K20.7211.14.2023\_P\_012

#### Objaśnienia

— granice i numer działy ewidencyjnej

+ tablice informacyjne

— proponowana granica terenu ochrony pośredniej ujęcia wód podziemnych w Nieszawie wraz punktami załamania granicy  
PW 8 - numer porządkowy punktu terenowa granicy

załącznik nr 3

**Opis przebiegu granic terenu ochrony bezpośredniej**

Teren ochrony bezpośredniej ujęcia obejmuje dwa obszary ustanowione wokół otworów studziennych o nr 3b i nr 4.

- a) Dla studni nr 3b teren ochrony stanowi obszar w kształcie prostokąta o wymiarach boków 20,0 m x 32,0 m, zawierający się w granicach działek o numerach ewidencyjnych 270/1 i 270/2, obręb 0001 Nieszawa.
- b) Dla studni nr 4 teren ochrony stanowi obszar w kształcie kwadratu o boku równym 10,0 m, przylegający jednym z boków do ściany budynku SUW, wytyczony w granicach działki o numerze ewidencyjnym 340/4, obręb 0001 Nieszawa, na której położona jest również stacja uzdatniania wody oraz instalacje towarzyszące.

Właścicielem działek oraz zainstalowanych na nich urządzeń jest gmina miejska Nieszawa.

załącznik nr 4

**Opis przebiegu granic terenu ochrony pośredniej (na podstawie map terenu ochrony pośredniej stanowiących załączniki nr 2a i nr 2b do rozporządzenia) wraz z lokalizacją punktów granicznych**

Teren ochrony pośredniej ujęcia zlokalizowany jest w całości w obrębie gminy Nieszawa i składa się z dwóch obszarów. Obszar „A” znajduje się w północno-wschodniej części miasta, natomiast obszar „B” położony jest na wysoczyźnie, na wschód od centrum Nieszawy.

Opis przebiegu granicy terenu ochrony pośredniej obszaru „A” rozpoczęto w punkcie nr 1 w miejscu styku działek o numerach 376/3 i 335/2. Następnie granica biegnie na wschód wzdłuż południowej granicy działki 376/3 do kolejnego punktu znajdującego się na styku działek o numerach 334, 335/2 i 376/3. Dalej zmierza na południowy wschód wzdłuż granicy działki 334 do jej południowo-zachodniego narożnika, po czym kontynuuje się na północny wschód wzdłuż granic działek 335/2 i 337 i osiąga punkt 4. Dalej biegnie wzdłuż granic działek 337 i 338 do wspólnego punktu działek o numerach 19, 338 i 339. Następnie, po przecięciu działki nr 19 zmierza najkrótszą drogą w kierunku południowo-wschodnim do styku działek 19, 257/1 i 257/2. Dalej przecina działki 257/2 i 258 i zmierza najkrótszą drogą w kierunku południowo-wschodnim do północno-wschodniego narożnika działki nr 267. Następnie kontynuuje się na południowy wschód wzdłuż granic działek: 267, 268, 269, 270/1, 270/2, 271, 272, 273, 274/2 i 274/1, osiąga punkt numer 8, po czym zmienia kierunek na północno-wschodni i biegnie wzdłuż wspólnej granicy działki 274/1 i 278 do punktu numer 9. Dalej granica zmierza na południowy wschód wzdłuż granicy działki 274/1 i dociera do styku działek 274/1, 275/1 i 278. Następnie biegnie wzdłuż granicy działki 274/1 zmierzając na południowy zachód do południowo-zachodniego narożnika tej działki, po czym kontynuuje się na południowy zachód przecinając działki 284/2, 294/3, 294/12 i 294/13 i osiąga punkt 12. Następnie przecinając działkę nr 19 biegnie najkrótszą drogą w kierunku zachodnim, osiąga styk działek 19, 392 i 390/4. Dalej po zmianie kierunku na południowo-wschodni, biegnąc wzdłuż granic działek 392, 393 i 396, osiąga styk działek 19, 396 i 397, po czym biegnąc wzdłuż granic działek 397 i 398, kontynuuje się w kierunku południowo-zachodnim i dociera do punktu 15. Następnie granica biegnie na południowy wschód wzdłuż granic działek 397, 398, 399, 400 i osiąga styk działek o numerach 400, 401/5, 403/8 i 413/1. Następnie kontynuuje się wzdłuż granicy 403/8 w kierunku południowo-zachodnim i dociera do styku działek 403/8, 413/1, 413/6 i 413/7, po czym biegnąc wzdłuż granicy działki 413/6 osiąga punkt 18. Dalej biegnąc na południowy zachód wzdłuż wspólnej granicy działek 413/4 i 413/6 osiąga północno-zachodni narożnik działki 413/6. Następnie kontynuuje się w kierunku północno-zachodnim wzdłuż granicy działki 416 i osiąga południowo-wschodni narożnik działki 415. Dalej granica biegnie w kierunku południowo-zachodnim wzdłuż granicy działki 416, dociera do południowo-zachodniego narożnika działki 415, po czym kontynuuje się w kierunku zachodnim i przecinając działkę 389/3 osiąga punkt 22. Następnie kontynuuje się w kierunku południowym biegnąc wzdłuż granic działek 375/1, 375/3 i dociera do styku działek 74/1, 375/1 i 389/3. Dalej biegnąc wzdłuż wspólnej granicy działek 74/1 i 375/1 w kierunku północno-zachodnim osiąga styk działek 74/1, 74/2, 375/1 i 375/2. Następnie biegnie w kierunku zachodnim wzdłuż granicy działki 375/2 do punktu 25. Dalej biegnąc wzdłuż granic działek 376/1, 376/2 i 376/3 w kierunku północnym wraca do punktu początkowego.

**Punkty załamania granicy - Obszar „A” (w układzie odniesienia PI-ETRF2000 strefa 6)**

<b>Nr punktu granicznego</b>	<b>Współrzędne X</b>	<b>Współrzędne Y</b>
1	5857104.23	6559781.15
2	5857142.11	6559914.12
3	5857106.63	6559940.77
4	5857221.98	6560150.29
5	5857198.75	6560166.04
6	5857172.65	6560206.56
7	5857149.07	6560348.26
8	5856922.65	6560512.44
9	5856935.93	6560538.31
10	5856919.12	6560546.00
11	5856861.74	6560436.13
12	5856760.99	6560403.75
13	5856755.56	6560393.60
14	5856641.49	6560446.86
15	5856601.53	6560342.81
16	5856484.38	6560396.62
17	5856435.78	6560260.85
18	5856448.59	6560254.44
19	5856428.34	6560210.64
20	5856477.38	6560188.77
21	5856462.52	6560137.63
22	5856460.18	6560125.47
23	5856442.95	6560132.57
24	5856463.10	6560074.22
25	5856461.99	6559958.52

Opis przebiegu granicy terenu ochrony pośredniej w obrębie obszaru „B” rozpoczęto w punkcie nr 1 zlokalizowanym na styku działek o numerach 94 i 96/1. Następnie granica biegnie wzdłuż granicy działki 94 w kierunku wschodnim, dochodząc do punktu nr 2, po czym załamuje się w kierunku południowym i przecina prostopadle działki nr 96/1, 97, 98 i 99. Dalej kieruje się na południowy wschód do punktu załamania nr 4 znajdującego się na styku działek nr 100 i 709. Następnie biegnie w kierunku południowo-wschodnim przecinając działkę 709, do punktu 5 znajdującego się na styku działek o numerach 709 i 102. Dalej przecina działki 102, 103 oraz 418/2 kierując się na południowy zachód do styku działek 105 i 418/2. Następnie przecina działki nr 105, 126, 130/2, 131, 132 i osiąga punkt na granicy działek 132 i 133. Dalej zmierza w kierunku zachodnim wzdłuż granicy działki 132 do punktu numer 8. Następnie załamuje się w kierunku południowym, przecinając działki 136, 137, 138/3 oraz 140 i osiąga kolejny punkt, po czym kontynuuje się w kierunku południowym docierając do wspólnego punktu działek 152, 153 i 151/1. Dalej biegnie w kierunku zachodnim wzdłuż granicy działki 153 i dociera do punktu nr 11. Następnie zmienia kierunek na północno-zachodni i przecinając działki o numerach 141/2, 142/5, 142/6, 147, 148, 149, 151/1 i 757/2 dociera do punktu 12. Dalej kieruje się na północ i po przecięciu działek 135, 138/2 i 140 osiąga kolejny punkt. Następnie odchyła się w kierunku północno-wschodnim i dociera do południowo-zachodniego narożnika działki o numerze 130/6, przecinając po drodze działki 131, 132, 133. Dalej biegnąc wzdłuż granic działek 130/5 i 130/6 w kierunku północnym dociera do północno-wschodniego narożnika

działki 130/4, po czym zapada się w kierunku północno-zachodnim i po przecięciu działek 124, 125 i 126 osiąga punkt 16. Następnie biegnąc wzdłuż granicy działki nr 123 w kierunku północnym osiąga jej północno-zachodni narożnik. Dalej nie zmieniając kierunku przecina działkę 122 i osiąga styk działek 120, 122 i 105, po czym zapadając się w kierunku północno-wschodnim przecina działki o numerach 97, 98, 99 oraz 105 i dociera do punktu 19. Następnie kontynuując się w kierunku północno-wschodnim, po przecięciu działki 96/1 wraca do punktu początkowego.

**Punkty załamania granicy - Obszar „B” (w układzie odniesienia PI-ETRF2000 strefa 6)**

<b>Nr punktu granicznego</b>	<b>Współrzędne X</b>	<b>Współrzędne Y</b>
1	5856584.98	6559295.43
2	5856613.00	6559456.64
3	5856482.21	6559497.23
4	5856456.91	6559550.16
5	5856447.48	6559551.83
6	5856334.08	6559529.95
7	5856199.65	6559456.42
8	5856187.53	6559387.11
9	5856059.78	6559407.61
10	5855892.22	6559468.50
11	5855857.61	6559268.43
12	5856018.25	6559180.71
13	5856152.91	6559204.46
14	5856204.38	6559234.15
15	5856248.49	6559228.27
16	5856317.75	6559153.65
17	5856374.36	6559140.06
18	5856437.67	6559126.67
19	5856518.09	6559183.96

załącznik nr 5

**Wykaz działek ewidencyjnych, na których zlokalizowany jest teren ochrony bezpośredniej oraz teren ochrony pośredniej.**

- Obszar „A”

L.p.	powiat	gmina	obręb	nr działki	Nr teryt.	Powierzchnia całkowita działki [m <sup>2</sup> ]	Powierzchnia działki znajdująca się w granicach TOP [m <sup>2</sup> ]
1	aleksandrowski	Nieszawa (miasto)	Nieszawa	366/2	040103_1.0001.366/2	7019.61	7019.61
2	aleksandrowski	Nieszawa (miasto)	Nieszawa	367/2	040103_1.0001.367/2	1819.77	1819.77
3	aleksandrowski	Nieszawa (miasto)	Nieszawa	367/1	040103_1.0001.367/1	294.44	294.44
4	aleksandrowski	Nieszawa (miasto)	Nieszawa	375/1	040103_1.0001.375/1	996.56	996.56
5	aleksandrowski	Nieszawa (miasto)	Nieszawa	375/2	040103_1.0001.375/2	4175.34	4175.34
6	aleksandrowski	Nieszawa (miasto)	Nieszawa	374/2	040103_1.0001.374/2	1582.28	1582.28
7	aleksandrowski	Nieszawa (miasto)	Nieszawa	371/4	040103_1.0001.371/4	1742.31	1742.31
8	aleksandrowski	Nieszawa (miasto)	Nieszawa	371/3	040103_1.0001.371/3	590.37	590.37
9	aleksandrowski	Nieszawa (miasto)	Nieszawa	374/4	040103_1.0001.374/4	433.98	433.98
10	aleksandrowski	Nieszawa (miasto)	Nieszawa	375/3	040103_1.0001.375/3	7044.11	7044.11
11	aleksandrowski	Nieszawa (miasto)	Nieszawa	374/7	040103_1.0001.374/7	586.37	586.37
12	aleksandrowski	Nieszawa (miasto)	Nieszawa	374/6	040103_1.0001.374/6	607.83	607.83
13	aleksandrowski	Nieszawa (miasto)	Nieszawa	374/5	040103_1.0001.374/5	343.96	343.96
14	aleksandrowski	Nieszawa (miasto)	Nieszawa	389/3	040103_1.0001.389/3	4702.18	2345.80
15	aleksandrowski	Nieszawa (miasto)	Nieszawa	413/4	040103_1.0001.413/4	3201.17	3201.17
16	aleksandrowski	Nieszawa (miasto)	Nieszawa	415	040103_1.0001.415	1187.55	1187.55
17	aleksandrowski	Nieszawa (miasto)	Nieszawa	414/2	040103_1.0001.414/2	1004.03	1004.03
18	aleksandrowski	Nieszawa (miasto)	Nieszawa	413/1	040103_1.0001.413/1	18827.94	18827.94
19	aleksandrowski	Nieszawa (miasto)	Nieszawa	371/28	040103_1.0001.371/28	1507.85	1507.85
20	aleksandrowski	Nieszawa (miasto)	Nieszawa	371/39	040103_1.0001.371/39	1315.85	1315.85
21	aleksandrowski	Nieszawa (miasto)	Nieszawa	371/42	040103_1.0001.371/42	6298.27	6298.27
22	aleksandrowski	Nieszawa (miasto)	Nieszawa	371/25	040103_1.0001.371/25	446.39	446.39
23	aleksandrowski	Nieszawa (miasto)	Nieszawa	371/41	040103_1.0001.371/41	120.71	120.71
24	aleksandrowski	Nieszawa (miasto)	Nieszawa	371/15	040103_1.0001.371/15	626.61	626.61
25	aleksandrowski	Nieszawa (miasto)	Nieszawa	371/34	040103_1.0001.371/34	420.33	420.33
26	aleksandrowski	Nieszawa (miasto)	Nieszawa	371/24	040103_1.0001.371/24	197.09	197.09
27	aleksandrowski	Nieszawa (miasto)	Nieszawa	371/32	040103_1.0001.371/32	112.79	112.79
28	aleksandrowski	Nieszawa (miasto)	Nieszawa	371/35	040103_1.0001.371/35	209.68	209.68
29	aleksandrowski	Nieszawa (miasto)	Nieszawa	374/8	040103_1.0001.374/8	661.06	661.06
30	aleksandrowski	Nieszawa (miasto)	Nieszawa	371/37	040103_1.0001.371/37	115.89	115.89
31	aleksandrowski	Nieszawa (miasto)	Nieszawa	371/36	040103_1.0001.371/36	35.22	35.22
32	aleksandrowski	Nieszawa (miasto)	Nieszawa	374/9	040103_1.0001.374/9	26.70	26.70
33	aleksandrowski	Nieszawa (miasto)	Nieszawa	371/38	040103_1.0001.371/38	26.77	26.77
34	aleksandrowski	Nieszawa (miasto)	Nieszawa	374/13	040103_1.0001.374/13	522.44	522.44
35	aleksandrowski	Nieszawa (miasto)	Nieszawa	374/11	040103_1.0001.374/11	883.07	883.07
36	aleksandrowski	Nieszawa (miasto)	Nieszawa	374/12	040103_1.0001.374/12	521.92	521.92
37	aleksandrowski	Nieszawa (miasto)	Nieszawa	371/33	040103_1.0001.371/33	571.03	571.03
38	aleksandrowski	Nieszawa (miasto)	Nieszawa	373	040103_1.0001.373	590.54	590.54
39	aleksandrowski	Nieszawa (miasto)	Nieszawa	413/2	040103_1.0001.413/2	329.80	329.80
40	aleksandrowski	Nieszawa (miasto)	Nieszawa	414/1	040103_1.0001.414/1	125.44	125.44
41	aleksandrowski	Nieszawa (miasto)	Nieszawa	363	040103_1.0001.363	6415.50	6415.50
42	aleksandrowski	Nieszawa (miasto)	Nieszawa	372	040103_1.0001.372	358.57	358.57
43	aleksandrowski	Nieszawa (miasto)	Nieszawa	371/31	040103_1.0001.371/31	179.78	179.78
44	aleksandrowski	Nieszawa (miasto)	Nieszawa	396	040103_1.0001.396	3247.50	3244.35
45	aleksandrowski	Nieszawa (miasto)	Nieszawa	19	040103_1.0001.19	36917.53	7074.19
46	aleksandrowski	Nieszawa (miasto)	Nieszawa	362	040103_1.0001.362	2051.55	2051.55
47	aleksandrowski	Nieszawa (miasto)	Nieszawa	360	040103_1.0001.360	3284.41	3284.41
48	aleksandrowski	Nieszawa (miasto)	Nieszawa	361	040103_1.0001.361	3179.00	3179.00
49	aleksandrowski	Nieszawa (miasto)	Nieszawa	393	040103_1.0001.393	1094.04	1094.04
50	aleksandrowski	Nieszawa (miasto)	Nieszawa	394	040103_1.0001.394	1948.95	1948.95
51	aleksandrowski	Nieszawa (miasto)	Nieszawa	390/5	040103_1.0001.390/5	1997.36	1997.36
52	aleksandrowski	Nieszawa (miasto)	Nieszawa	371/21	040103_1.0001.371/21	801.97	801.97
53	aleksandrowski	Nieszawa (miasto)	Nieszawa	754	040103_1.0001.754	1368.29	1368.29

L.p.	powiat	gmina	obręb	nr działki	Nr teryt.	Powierzchnia całkowita działki [m <sup>2</sup> ]	Powierzchnia działki znajdująca się w granicach TOP [m <sup>2</sup> ]
54	aleksandrowski	Nieszawa (miasto)	Nieszawa	371/22	040103_1.0001.371/22	800.88	800.88
55	aleksandrowski	Nieszawa (miasto)	Nieszawa	371/23	040103_1.0001.371/23	756.07	756.07
56	aleksandrowski	Nieszawa (miasto)	Nieszawa	370/2	040103_1.0001.370/2	1710.44	1710.44
57	aleksandrowski	Nieszawa (miasto)	Nieszawa	762	040103_1.0001.762	832.21	832.21
58	aleksandrowski	Nieszawa (miasto)	Nieszawa	370/1	040103_1.0001.370/1	42.18	42.18
59	aleksandrowski	Nieszawa (miasto)	Nieszawa	368/9	040103_1.0001.368/9	354.49	354.49
60	aleksandrowski	Nieszawa (miasto)	Nieszawa	368/4	040103_1.0001.368/4	37.15	37.15
61	aleksandrowski	Nieszawa (miasto)	Nieszawa	761	040103_1.0001.761	830.31	830.31
62	aleksandrowski	Nieszawa (miasto)	Nieszawa	371/14	040103_1.0001.371/14	645.40	645.40
63	aleksandrowski	Nieszawa (miasto)	Nieszawa	371/13	040103_1.0001.371/13	900.16	900.16
64	aleksandrowski	Nieszawa (miasto)	Nieszawa	763	040103_1.0001.763	829.80	829.80
65	aleksandrowski	Nieszawa (miasto)	Nieszawa	764	040103_1.0001.764	1219.02	1219.02
66	aleksandrowski	Nieszawa (miasto)	Nieszawa	366/1	040103_1.0001.366/1	70.61	70.61
67	aleksandrowski	Nieszawa (miasto)	Nieszawa	365/2	040103_1.0001.365/2	5539.43	5539.43
68	aleksandrowski	Nieszawa (miasto)	Nieszawa	364/2	040103_1.0001.364/2	4574.92	4574.92
69	aleksandrowski	Nieszawa (miasto)	Nieszawa	364/1	040103_1.0001.364/1	135.36	135.36
70	aleksandrowski	Nieszawa (miasto)	Nieszawa	365/1	040103_1.0001.365/1	183.61	183.61
71	aleksandrowski	Nieszawa (miasto)	Nieszawa	359	040103_1.0001.359	10154.68	10154.68
72	aleksandrowski	Nieszawa (miasto)	Nieszawa	358/2	040103_1.0001.358/2	10862.83	10862.83
73	aleksandrowski	Nieszawa (miasto)	Nieszawa	390/4	040103_1.0001.390/4	6488.21	6488.21
74	aleksandrowski	Nieszawa (miasto)	Nieszawa	390/6	040103_1.0001.390/6	1997.08	1997.08
75	aleksandrowski	Nieszawa (miasto)	Nieszawa	392	040103_1.0001.392	2067.53	2067.53
76	aleksandrowski	Nieszawa (miasto)	Nieszawa	294/13	040103_1.0001.294/13	5601.94	1429.14
77	aleksandrowski	Nieszawa (miasto)	Nieszawa	294/10	040103_1.0001.294/10	123.73	123.73
78	aleksandrowski	Nieszawa (miasto)	Nieszawa	390/1	040103_1.0001.390/1	1053.71	1053.71
79	aleksandrowski	Nieszawa (miasto)	Nieszawa	390/2	040103_1.0001.390/2	354.08	354.08
80	aleksandrowski	Nieszawa (miasto)	Nieszawa	358/1	040103_1.0001.358/1	4128.06	4128.06
81	aleksandrowski	Nieszawa (miasto)	Nieszawa	389/2	040103_1.0001.389/2	528.21	528.21
82	aleksandrowski	Nieszawa (miasto)	Nieszawa	342/6	040103_1.0001.342/6	5703.63	5703.63
83	aleksandrowski	Nieszawa (miasto)	Nieszawa	343/2	040103_1.0001.343/2	3102.70	3102.70
84	aleksandrowski	Nieszawa (miasto)	Nieszawa	389/1	040103_1.0001.389/1	272.66	272.66
85	aleksandrowski	Nieszawa (miasto)	Nieszawa	343/1	040103_1.0001.343/1	662.10	662.10
86	aleksandrowski	Nieszawa (miasto)	Nieszawa	352/2	040103_1.0001.352/2	13859.53	13859.53
87	aleksandrowski	Nieszawa (miasto)	Nieszawa	335/2	040103_1.0001.335/2	26825.56	26825.56
88	aleksandrowski	Nieszawa (miasto)	Nieszawa	348/2	040103_1.0001.348/2	1083.23	1083.23
89	aleksandrowski	Nieszawa (miasto)	Nieszawa	335/1	040103_1.0001.335/1	392.79	392.79
90	aleksandrowski	Nieszawa (miasto)	Nieszawa	348/1	040103_1.0001.348/1	87.03	87.03
91	aleksandrowski	Nieszawa (miasto)	Nieszawa	347/2	040103_1.0001.347/2	10718.86	10718.86
92	aleksandrowski	Nieszawa (miasto)	Nieszawa	347/1	040103_1.0001.347/1	55.81	55.81
93	aleksandrowski	Nieszawa (miasto)	Nieszawa	349/2	040103_1.0001.349/2	3705.88	3705.88
94	aleksandrowski	Nieszawa (miasto)	Nieszawa	349/1	040103_1.0001.349/1	103.27	103.27
95	aleksandrowski	Nieszawa (miasto)	Nieszawa	350/1	040103_1.0001.350/1	193.31	193.31
96	aleksandrowski	Nieszawa (miasto)	Nieszawa	352/1	040103_1.0001.352/1	623.67	623.67
97	aleksandrowski	Nieszawa (miasto)	Nieszawa	351/1	040103_1.0001.351/1	178.30	178.30
98	aleksandrowski	Nieszawa (miasto)	Nieszawa	353/1	040103_1.0001.353/1	85.92	85.92
99	aleksandrowski	Nieszawa (miasto)	Nieszawa	354/2	040103_1.0001.354/2	3180.17	3180.17
100	aleksandrowski	Nieszawa (miasto)	Nieszawa	354/1	040103_1.0001.354/1	107.51	107.51
101	aleksandrowski	Nieszawa (miasto)	Nieszawa	353/2	040103_1.0001.353/2	2302.73	2302.73
102	aleksandrowski	Nieszawa (miasto)	Nieszawa	355/1	040103_1.0001.355/1	2491.08	2491.08
103	aleksandrowski	Nieszawa (miasto)	Nieszawa	356	040103_1.0001.356	334.63	334.63
104	aleksandrowski	Nieszawa (miasto)	Nieszawa	341/11	040103_1.0001.341/11	5857.94	5857.94
105	aleksandrowski	Nieszawa (miasto)	Nieszawa	344	040103_1.0001.344	639.44	639.44
106	aleksandrowski	Nieszawa (miasto)	Nieszawa	357	040103_1.0001.357	864.63	864.63
107	aleksandrowski	Nieszawa (miasto)	Nieszawa	342/3	040103_1.0001.342/3	1518.70	1518.70
108	aleksandrowski	Nieszawa (miasto)	Nieszawa	341/12	040103_1.0001.341/12	6578.34	6578.34
109	aleksandrowski	Nieszawa (miasto)	Nieszawa	351/2	040103_1.0001.351/2	3308.00	3308.00
110	aleksandrowski	Nieszawa (miasto)	Nieszawa	350/2	040103_1.0001.350/2	2851.76	2851.76
111	aleksandrowski	Nieszawa (miasto)	Nieszawa	346	040103_1.0001.346	530.43	530.43
112	aleksandrowski	Nieszawa (miasto)	Nieszawa	341/1	040103_1.0001.341/1	588.88	588.88
113	aleksandrowski	Nieszawa (miasto)	Nieszawa	341/9	040103_1.0001.341/9	452.41	452.41
114	aleksandrowski	Nieszawa (miasto)	Nieszawa	341/10	040103_1.0001.341/10	684.73	684.73
115	aleksandrowski	Nieszawa (miasto)	Nieszawa	341/8	040103_1.0001.341/8	33.86	33.86

L.p.	powiat	gmina	obręb	nr działki	Nr teryt.	Powierzchnia całkowita działki [m <sup>2</sup> ]	Powierzchnia działki znajdująca się w granicach TOP [m <sup>2</sup> ]
116	aleksandrowski	Nieszawa (miasto)	Nieszawa	342/7	040103_1.0001.342/7	63.48	63.48
117	aleksandrowski	Nieszawa (miasto)	Nieszawa	342/4	040103_1.0001.342/4	6558.12	6558.12
118	aleksandrowski	Nieszawa (miasto)	Nieszawa	340/3	040103_1.0001.340/3	1758.99	1758.99
119	aleksandrowski	Nieszawa (miasto)	Nieszawa	340/1	040103_1.0001.340/1	239.98	239.98
120	aleksandrowski	Nieszawa (miasto)	Nieszawa	342/9	040103_1.0001.342/9	271.53	271.53
121	aleksandrowski	Nieszawa (miasto)	Nieszawa	342/8	040103_1.0001.342/8	240.02	240.02
122	aleksandrowski	Nieszawa (miasto)	Nieszawa	342/10	040103_1.0001.342/10	365.86	365.86
123	aleksandrowski	Nieszawa (miasto)	Nieszawa	340/4	040103_1.0001.340/4	2195.23	2195.23
124	aleksandrowski	Nieszawa (miasto)	Nieszawa	338	040103_1.0001.338	9464.23	9464.23
125	aleksandrowski	Nieszawa (miasto)	Nieszawa	337	040103_1.0001.337	13831.35	13831.35
126	aleksandrowski	Nieszawa (miasto)	Nieszawa	339	040103_1.0001.339	4141.34	4141.34
127	aleksandrowski	Nieszawa (miasto)	Nieszawa	269	040103_1.0001.269	5057.26	5057.26
128	aleksandrowski	Nieszawa (miasto)	Nieszawa	273	040103_1.0001.273	1939.06	1939.06
129	aleksandrowski	Nieszawa (miasto)	Nieszawa	294/12	040103_1.0001.294/12	5817.99	2200.90
130	aleksandrowski	Nieszawa (miasto)	Nieszawa	274/1	040103_1.0001.274/1	5205.63	5205.63
131	aleksandrowski	Nieszawa (miasto)	Nieszawa	294/3	040103_1.0001.294/3	167.44	127.30
132	aleksandrowski	Nieszawa (miasto)	Nieszawa	284/2	040103_1.0001.284/2	4276.07	149.14
133	aleksandrowski	Nieszawa (miasto)	Nieszawa	271	040103_1.0001.271	1800.97	1800.97
134	aleksandrowski	Nieszawa (miasto)	Nieszawa	272	040103_1.0001.272	3226.41	3226.41
135	aleksandrowski	Nieszawa (miasto)	Nieszawa	274/2	040103_1.0001.274/2	3154.67	3154.67
136	aleksandrowski	Nieszawa (miasto)	Nieszawa	270/2	040103_1.0001.270/2	4225.76	4225.76
137	aleksandrowski	Nieszawa (miasto)	Nieszawa	270/1	040103_1.0001.270/1	2318.55	2318.55
138	aleksandrowski	Nieszawa (miasto)	Nieszawa	268	040103_1.0001.268	1965.95	1965.95
139	aleksandrowski	Nieszawa (miasto)	Nieszawa	258	040103_1.0001.258	35174.80	3193.56
140	aleksandrowski	Nieszawa (miasto)	Nieszawa	267	040103_1.0001.267	1908.96	1908.96
141	aleksandrowski	Nieszawa (miasto)	Nieszawa	257/2	040103_1.0001.257/2	5489.65	1695.33

## - Obszar „B”

L.p.	powiat	gmina	obręb	nr działki	Nr teryt.	Powierzchnia całkowita działki [m <sup>2</sup> ]	Powierzchnia działki znajdująca się w granicach TOP [m <sup>2</sup> ]
1	aleksandrowski	Nieszawa (miasto)	Kolonia Nieszawa	97	040103_1.0002.97	10269.49	5558.24
2	aleksandrowski	Nieszawa (miasto)	Kolonia Nieszawa	98	040103_1.0002.98	16910.29	10934.39
3	aleksandrowski	Nieszawa (miasto)	Kolonia Nieszawa	99	040103_1.0002.99	17823.14	12836.95
4	aleksandrowski	Nieszawa (miasto)	Kolonia Nieszawa	100	040103_1.0002.100	17096.04	9938.80
5	aleksandrowski	Nieszawa (miasto)	Kolonia Nieszawa	101	040103_1.0002.101	2756.94	2756.94
6	aleksandrowski	Nieszawa (miasto)	Kolonia Nieszawa	102	040103_1.0002.102	18592.97	10983.09
7	aleksandrowski	Nieszawa (miasto)	Kolonia Nieszawa	103	040103_1.0002.103	9794.29	1581.61
8	aleksandrowski	Nieszawa (miasto)	Kolonia Nieszawa	105	040103_1.0002.105	27241.31	5086.08
9	aleksandrowski	Nieszawa (miasto)	Kolonia Nieszawa	122	040103_1.0002.122	34504.33	4241.72
10	aleksandrowski	Nieszawa (miasto)	Kolonia Nieszawa	123	040103_1.0002.123	10642.84	10642.84
11	aleksandrowski	Nieszawa (miasto)	Kolonia Nieszawa	124	040103_1.0002.124	5827.83	4615.37
12	aleksandrowski	Nieszawa (miasto)	Kolonia Nieszawa	125	040103_1.0002.125	9502.08	5456.79
13	aleksandrowski	Nieszawa (miasto)	Kolonia Nieszawa	126	040103_1.0002.126	24052.45	13379.49
14	aleksandrowski	Nieszawa (miasto)	Kolonia Nieszawa	131	040103_1.0002.131	30260.98	5696.87
15	aleksandrowski	Nieszawa (miasto)	Kolonia Nieszawa	132	040103_1.0002.132	28185.73	5314.74
16	aleksandrowski	Nieszawa (miasto)	Kolonia Nieszawa	133	040103_1.0002.133	4543.60	630.28
17	aleksandrowski	Nieszawa (miasto)	Kolonia Nieszawa	135	040103_1.0002.135	39809.90	6276.32
18	aleksandrowski	Nieszawa (miasto)	Kolonia Nieszawa	136	040103_1.0002.136	19726.26	3481.83
19	aleksandrowski	Nieszawa (miasto)	Kolonia Nieszawa	137	040103_1.0002.137	13022.71	2062.45
20	aleksandrowski	Nieszawa (miasto)	Kolonia Nieszawa	140	040103_1.0002.140	26599.33	5095.07
21	aleksandrowski	Nieszawa (miasto)	Kolonia Nieszawa	147	040103_1.0002.147	19336.46	3328.00
22	aleksandrowski	Nieszawa (miasto)	Kolonia Nieszawa	148	040103_1.0002.148	16457.17	503.34
23	aleksandrowski	Nieszawa (miasto)	Kolonia Nieszawa	149	040103_1.0002.149	4215.25	1471.86
24	aleksandrowski	Nieszawa (miasto)	Kolonia Nieszawa	130/1	040103_1.0002.130/1	863.28	362.34
25	aleksandrowski	Nieszawa (miasto)	Kolonia Nieszawa	130/2	040103_1.0002.130/2	10291.81	5628.04
26	aleksandrowski	Nieszawa (miasto)	Kolonia Nieszawa	130/5	040103_1.0002.130/5	5434.73	5434.73
27	aleksandrowski	Nieszawa (miasto)	Kolonia Nieszawa	130/6	040103_1.0002.130/6	539.23	539.23
28	aleksandrowski	Nieszawa (miasto)	Kolonia Nieszawa	138/2	040103_1.0002.138/2	14340.88	8062.48
29	aleksandrowski	Nieszawa (miasto)	Kolonia Nieszawa	138/3	040103_1.0002.138/3	26054.81	1509.52
30	aleksandrowski	Nieszawa (miasto)	Kolonia Nieszawa	141/2	040103_1.0002.141/2	65207.36	9706.46
31	aleksandrowski	Nieszawa (miasto)	Kolonia Nieszawa	142/5	040103_1.0002.142/5	14979.38	2648.93
32	aleksandrowski	Nieszawa (miasto)	Kolonia Nieszawa	142/6	040103_1.0002.142/6	39978.80	7281.39
33	aleksandrowski	Nieszawa (miasto)	Kolonia Nieszawa	150/1	040103_1.0002.150/1	7915.24	3789.51
34	aleksandrowski	Nieszawa (miasto)	Kolonia Nieszawa	151/1	040103_1.0002.151/1	8355.04	1021.79
35	aleksandrowski	Nieszawa (miasto)	Kolonia Nieszawa	418/2	040103_1.0002.418/2	38362.98	1290.35
36	aleksandrowski	Nieszawa (miasto)	Kolonia Nieszawa	757/2	040103_1.0002.757/2	34603.37	7956.38
37	aleksandrowski	Nieszawa (miasto)	Kolonia Nieszawa	96/1	040103_1.0002.96/1	19363.37	10530.59