



DZIENNIK URZĘDOWY

WOJEWÓDZTWA KUJAWSKO-POMORSKIEGO

Bydgoszcz, dnia 23 grudnia 2025 r.

Poz. 6399

UCHWAŁA NR XXV/148/25 RADY MIEJSKIEJ W KOWALEWIE POMORSKIM

z dnia 18 grudnia 2025 r.

w sprawie użytków ekologicznych

Na podstawie art. 7 ust. 1 pkt 1, art. 18 ust. 2 pkt 15 ustawy z dnia 8 marca 1990 r. o samorządzie gminnym (t.j. Dz. U. z 2025 r. poz. 1153) oraz art. 44 ust. 1, 2, 3a i art. 45 ust. 1 w związku z art. 153 i 157 ustawy z dnia 16 kwietnia 2004 r. o ochronie przyrody (Dz. U. z 2024 r. poz. 1940 oraz z 2025 r. poz. 884), po uzgodnieniu z Regionalnym Dyrektorem Ochrony Środowiska w Bydgoszczy,

uchwala się, co następuje:

§ 1. Użytkami ekologicznymi na terenie Gminy Kowalewo Pomorskie, położonymi na terenach zarządzanych przez Nadleśnictwo Golub-Dobrzyń, są następujące obszary:

| Nazwa | Kod CRFOP | Powierzchnia [ha] |
|---|------------------------------|-------------------|
| Zatorfione Zagłębienie- Wielka Łąka | PL.ZIPOP.1393.UE.0405043.373 | 0,3849 |
| Bezodpływowe Zagłębienie- Nowy Dwór | PL.ZIPOP.1393.UE.0405043.377 | 0,6242 |
| Zagłębienie Porośnięte Szuwarami- Wielka Łąka | PL.ZIPOP.1393.UE.0415042.372 | 0,3516 |
| Zatorfiona rynna- Wielka Łąka | PL.ZIPOP.1393.UE.0415042.375 | 2,5120 |

§ 2. Dokładne położenie oraz przebieg granic użytków ekologicznych w postaci opracowań mapowych oraz współrzędnych punktów załamania granic określa załącznik nr 1 do niniejszej uchwały.

§ 3. Szczególnym celem ochrony użytków ekologicznych, o których mowa w § 1 jest zachowanie ich wartości krajobrazowych, naukowych i przyrodniczych między innymi zachowanie cennych siedlisk hydrogenicznych.

§ 4. W stosunku do użytków ekologicznych, o których mowa w § 1 wprowadza się następujące zakazy:

- niszczenia, uszkodzenia lub przekształcania obiektów lub obszaru;
- wykonywania prac ziemnych trwale zniekształcających rzeźbę terenu, z wyjątkiem prac związanych z zabezpieczeniem przeciwpowodziowym albo budową, odbudową, utrzymywaniem, remontem lub naprawą urządzeń wodnych;
- uszkodzenia i zanieczyszczenia gleby;
- dokonywania zmian stosunków wodnych, jeżeli zmiany te nie służą ochronie przyrody albo racjonalnej gospodarce rolnej, leśnej, wodnej lub rybackiej;
- likwidowania, zasypywania i przekształcania naturalnych zbiorników wodnych, starorzeczy oraz obszarów wodno-błotnych;
- umieszczania tablic reklamowych;

7) zbioru, niszczenia, uszkodzenia roślin i grzybów na obszarach użytków ekologicznych, utworzonych w celu ochrony stanowisk, siedlisk lub ostoi roślin i grzybów chronionych.

§ 5. Nadzór nad użytkami ekologicznymi, o których mowa w § 1, sprawuje Nadleśnictwo Golub-Dobrzyń.

§ 6. Na podstawie art. 35 ust. 1 ustawy z dnia 23 stycznia 2009 r. o zmianie niektórych ustaw w związku ze zmianami w organizacji i podziale zadań administracji publicznej w województwie (Dz. U. z 2009 r. Nr 92, poz. 753 i Nr 99, poz. 826 oraz z 2011 r. Nr 291, poz. 1707), w zakresie użytków ekologicznych objętych niniejszą uchwałą, tracą moc:

- 1) Rozporządzenie Nr 29/98 Wojewody Toruńskiego z 27.10.1998 r. w sprawie zmiany rozporządzeń dotyczących uznania za użytki ekologiczne tworów przyrody położonych na terenie województwa toruńskiego (Dz. Urz. Woj. Tor. z 4.11.1998 r. Nr 33, poz. 281);
- 2) Rozporządzenie Nr 22/96 Wojewody Toruńskiego z 28.06.1996 r. w sprawie uznania za użytki ekologiczne tworów przyrody położonych na terenie województwa toruńskiego (Dz. Urz. Woj. Tor. Nr 15, poz. 88);
- 3) Rozporządzenie Nr 1/2004 Wojewody Kujawsko-Pomorskiego z 19.01.2004 r. w sprawie uznania za użytki ekologiczne (Dz. Urz. Woj. Kuj-Pom. z 05.02.2004 r. Nr 8, poz. 76).

§ 7. Wykonanie uchwały powierza się Burmistrzowi Miasta, Kowalewo Pomorskie.

§ 8. 1. Uchwała wchodzi w życie po upływie 14 dni od dnia ogłoszenia w Dzienniku Urzędowym Województwa Kujawsko-Pomorskiego.

2. Uchwała podlega podaniu do publicznej wiadomości poprzez ogłoszenie w Biuletynie Informacji Publicznej Urzędu Miejskiego w Kowalewie Pomorskim.

PRZEWODNICZĄCY
RADY MIEJSKIEJ

Marcin Dunajski

Załącznik do uchwały nr XXV/148/25
 Rady Miejskiej w Kowalewie Pomorskim
 z dnia 18 grudnia 2025 r.



Punkty załamania granicy użytku nr CRFOP PL.ZIPOP.1393.UE.0405043.373
układ współrzędnych 92

| Nr | X | Y | Komentarz |
|----|-------------|-------------|-----------|
| 1 | 487586,3655 | 583230,6079 | Część 1 |
| 2 | 487530,9288 | 583222,8966 | Część 1 |
| 3 | 487531,1147 | 583241,2238 | Część 1 |
| 4 | 487628,641 | 583287,1057 | Część 1 |
| 5 | 487590,8228 | 583235,6029 | Część 1 |
| 6 | 487586,3655 | 583230,6079 | Część 1 |
| 1 | 487532,7348 | 583172,5181 | Część 2 |
| 2 | 487524,044 | 583193,6392 | Część 2 |
| 3 | 487514,0035 | 583212,5289 | Część 2 |
| 4 | 487516,0796 | 583233,7486 | Część 2 |
| 5 | 487521,761 | 583236,2872 | Część 2 |
| 6 | 487522,6215 | 583220,604 | Część 2 |
| 7 | 487531,2659 | 583216,9753 | Część 2 |
| 8 | 487578,5611 | 583221,3921 | Część 2 |
| 9 | 487564,7298 | 583208,5725 | Część 2 |
| 10 | 487551,5692 | 583195,1139 | Część 2 |
| 11 | 487532,7348 | 583172,5181 | Część 2 |

Bezodpływowe Zagłębienie- Nowy Dwór PL.ZIPOP.1393.UE.0405043.377



Objaśnienia

 obszar użytku ekologicznego

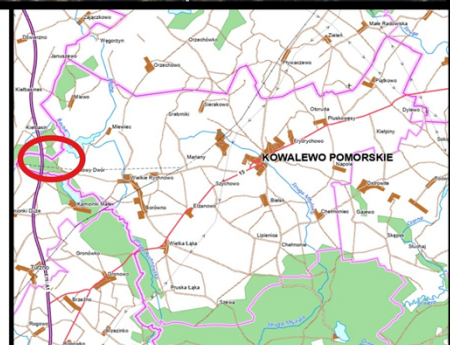
- Wydzielenia leśne: Bank Danych o Lasach, baza danych (28 VII 2025)
- Ortofotomapa: Główny Urząd Geodezji i Kartografii, usługa przeglądania (28 VII 2025)
- Mapa topograficzna: Główny Urząd Geodezji i Kartografii, usługa przeglądania (28 VII 2025)



0 10 20 m



Układ współrzędnych: PL-1992



Punkty załamania granicy użytku nr CRFOP PL.ZIPOP.1393.UE.0405043.377

układ współrzędnych 92

| Nr | X | Y |
|----|-------------|-------------|
| 1 | 482154,971 | 587728,8313 |
| 2 | 482140,4231 | 587730,1988 |
| 3 | 482132,2703 | 587753,29 |
| 4 | 482113,8063 | 587760,1443 |
| 5 | 482112,1015 | 587786,9234 |
| 6 | 482117,3766 | 587786,7797 |
| 7 | 482124,3822 | 587798,1855 |
| 8 | 482168,7151 | 587798,7156 |
| 9 | 482169,2659 | 587793,071 |
| 10 | 482191,7182 | 587778,3753 |
| 11 | 482198,5484 | 587770,7941 |
| 12 | 482239,6083 | 587754,5192 |
| 13 | 482240,8466 | 587735,8422 |
| 14 | 482224,2954 | 587722,9406 |
| 15 | 482210,8014 | 587730,7049 |
| 16 | 482182,8839 | 587726,2076 |
| 17 | 482154,971 | 587728,8313 |

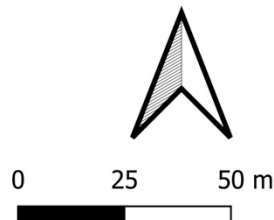
Zagłębienie Porośnięte Szuwarami- Wielka Łąka PL.ZIPOP.1393.UE.0415042.372



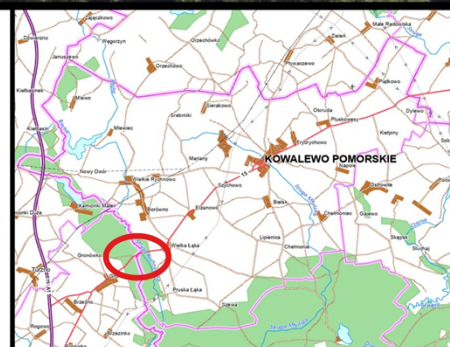
Objaśnienia

 obszar użytku ekologicznego

- Wydzielenia leśne: Bank Danych o Lasach, baza danych (28 VII 2025)
- Ortofotomapa: Główny Urząd Geodezji i Kartografii, usługa przeglądania (28 VII 2025)
- Mapa topograficzna: Główny Urząd Geodezji i Kartografii, usługa przeglądania (28 VII 2025)



Układ współrzędnych: PL-1992



Punkty załamania granicy użytku nr CRFOP PL.ZIPOP.1393.UE.0415042.372
układ współrzędnych 92

| Nr | X | Y | Komentarz |
|----|-------------|-------------|-----------|
| 1 | 487547,652 | 583277,6263 | Część 1 |
| 2 | 487528,5354 | 583269,0842 | Część 1 |
| 3 | 487510,5099 | 583266,5374 | Część 1 |
| 4 | 487517,4394 | 583283,9609 | Część 1 |
| 5 | 487529,9029 | 583283,9967 | Część 1 |
| 6 | 487536,6304 | 583299,8339 | Część 1 |
| 7 | 487547,652 | 583277,6263 | Część 1 |
| 1 | 487345,5343 | 583182,9188 | Część 2 |
| 2 | 487342,5631 | 583187,7276 | Część 2 |
| 3 | 487422,2421 | 583230,9404 | Część 2 |
| 4 | 487437,182 | 583242,9849 | Część 2 |
| 5 | 487462,6765 | 583264,3768 | Część 2 |
| 6 | 487527,1433 | 583316,8469 | Część 2 |
| 7 | 487530,2933 | 583302,6508 | Część 2 |
| 8 | 487527,0545 | 583289,7233 | Część 2 |
| 9 | 487518,2401 | 583291,2056 | Część 2 |
| 10 | 487512,9623 | 583287,5714 | Część 2 |
| 11 | 487507,2048 | 583275,3486 | Część 2 |
| 12 | 487499,4319 | 583261,9447 | Część 2 |
| 13 | 487419,5094 | 583219,1851 | Część 2 |
| 14 | 487388,6132 | 583204,6149 | Część 2 |
| 15 | 487345,5343 | 583182,9188 | Część 2 |

Zatorfiona rynna- Wielka Łąka PL.ZIPOP.1393.UE.0415042.375



Objaśnienia

 obszar użytku ekologicznego

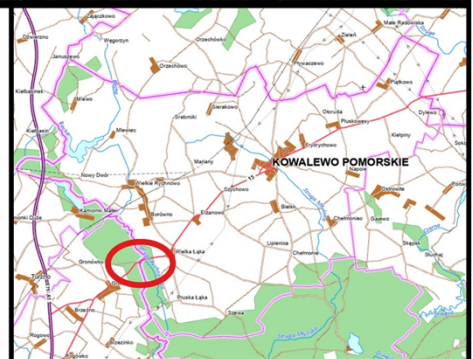
- Wydzielenia leśne: Bank Danych o Lasach, baza danych (28 VII 2025)
- Ortofotomapa: Główny Urząd Geodezji i Kartografii, usługa przeglądania (28 VII 2025)
- Mapa topograficzna: Główny Urząd Geodezji i Kartografii, usługa przeglądania (28 VII 2025)



0 50 100 m



Układ współrzędnych: PL-1992



Punkty załamania granicy użytku nr CRFOP PL.ZIPOP.1393.UE.0415042.375

układ współrzędnych 92

| Nr | X | Y | Komentarz |
|----|-------------|-------------|-----------|
| 1 | 487482,7503 | 582752,1534 | Część 1 |
| 2 | 487443,8617 | 582708,4511 | Część 1 |
| 3 | 487440,4415 | 582718,9329 | Część 1 |
| 4 | 487420,6867 | 582779,475 | Część 1 |
| 5 | 487418,6889 | 582785,2797 | Część 1 |
| 6 | 487388,1431 | 582873,9764 | Część 1 |
| 7 | 487388,1257 | 582874,0269 | Część 1 |
| 8 | 487374,5233 | 582913,4713 | Część 1 |
| 9 | 487419,7748 | 582871,4509 | Część 1 |
| 10 | 487439,2879 | 582794,3908 | Część 1 |
| 11 | 487482,7503 | 582752,1534 | Część 1 |
| 1 | 487673,2897 | 582422,9802 | Część 2 |
| 2 | 487662,1851 | 582394,5676 | Część 2 |
| 3 | 487658,2898 | 582397,3646 | Część 2 |
| 4 | 487637,6846 | 582412,1599 | Część 2 |
| 5 | 487621,4071 | 582500,4678 | Część 2 |
| 6 | 487521,3518 | 582596,3016 | Część 2 |
| 7 | 487515,9832 | 582627,689 | Część 2 |
| 8 | 487463,2876 | 582704,6419 | Część 2 |
| 9 | 487494,051 | 582737,6237 | Część 2 |
| 10 | 487508,8452 | 582695,5607 | Część 2 |
| 11 | 487648,908 | 582566,0669 | Część 2 |
| 12 | 487687,5887 | 582459,5663 | Część 2 |
| 13 | 487684,5227 | 582451,7216 | Część 2 |
| 14 | 487683,3705 | 582448,7734 | Część 2 |
| 15 | 487673,2897 | 582422,9802 | Część 2 |