



# DZIENNIK URZĘDOWY

## WOJEWÓDZTWA KUJAWSKO-POMORSKIEGO

---

Bydgoszcz, dnia 21 maja 2026 r.

Poz. 2684

### UCHWAŁA NR XVII/145/2026 RADY GMINY CEKCYN

z dnia 18 maja 2026 r.

#### w sprawie pomników przyrody na terenie Gminy Cekcyn

Na podstawie art. 18 ust. 2 pkt 15 ustawy z dnia 8 marca 1990 r. o samorządzie gminnym (Dz.U. z 2025 r. poz. 1153, poz. 1436) oraz art. 44 ust. 1, ust. 2 i ust. 3a ustawy z dnia 16 kwietnia 2004 r. o ochronie przyrody (Dz. U. z 2026 r. poz. 13) i art. 35 ust. 1 ustawy z dnia 23 stycznia 2009 r. o zmianie niektórych ustaw w związku ze zmianami w organizacji i podziale zadań administracji publicznej w województwie (Dz. U. z 2009 r. nr 92 poz. 753 ze zm.), po uzgodnieniu z Regionalnym Dyrektorem Ochrony Środowiska w Bydgoszczy, uchwała się co następuje:

**§ 1.** 1. Pomnikami przyrody ustanowionymi na terenie Gminy Cekcyn pozostają obiekty wymienione w załączniku nr 1 do niniejszej uchwały.

2. Obszar i przebieg granic pomników przyrody, o których mowa w pkt 16 i 55 załącznika nr 1 niniejszej uchwały, określono w załącznikach nr 2 i nr 3 do niniejszej uchwały.

**§ 2.** Nadzór nad pomnikami przyrody, o których mowa w § 1, sprawuje Wójt Gminy Cekcyn.

**§ 3.** Celem ochrony pomników przyrody, o których mowa w § 1, jest zachowanie ich szczególnej wartości przyrodniczej, kulturowej, krajobrazowej, historycznej i naukowej.

**§ 4.** 1. W ramach ochrony czynnej wszystkich wymienionych w załączniku nr 1 do niniejszej uchwały drzew, ustala się możliwość wykonywania, podyktowanych względami bezpieczeństwa albo względami fitosanitarnymi, cięć pielęgnacyjnych oraz możliwość instalowania specjalistycznych wiązań w koronach tych drzew, a także możliwość wykonywania zabiegów z zakresu chemicznej ochrony roślin.

2. W ramach ochrony czynnej wszystkich wymienionych w załączniku nr 1 do niniejszej uchwały drzewostanów, ustala się możliwość wykonywania, podyktowanych względami bezpieczeństwa albo względami fitosanitarnymi, cięć pielęgnacyjnych drzew rosnących na terenie drzewostanów, instalowania specjalistycznych wiązań w koronach drzew, wykonywania zabiegów z zakresu chemicznej ochrony roślin, a także możliwość usuwania pojedynczych drzew z terenu tych drzewostanów.

3. Wykonanie czynności, o których mowa w ust. 1 i 2, wymaga uzgodnienia z Wójtem Gminy Cekcyn.

4. W stosunku do pomników przyrody, o których mowa w § 1, w ramach czynnej ochrony ustala się obowiązek stałego monitorowania oznakowania i uzupełnianie jego braków.

**§ 5.** W stosunku do pomników przyrody, o których mowa w § 1, wprowadza się następujące zakazy:

- 1) niszczenia, uszkodzenia lub przekształcania obiektu lub obszaru,
- 2) wykonywania prac ziemnych trwale zniekształcających rzeźbę terenu, z wyjątkiem prac związanych z zabezpieczeniem przeciwsztorowym lub przeciwpowodziowym albo budową, odbudową, utrzymaniem, remontem lub naprawą urządzeń wodnych,

- 3) dokonywania zmian stosunków wodnych, jeżeli zmiany te nie służą ochronie przyrody albo racjonalnej gospodarce rolnej, leśnej, wodnej lub rybackiej,
- 4) uszkodzania i zanieczyszczania gleby,
- 5) umieszczania tablic reklamowych.

**§ 6.** Uchwała była poprzedzona następującymi aktami prawnymi:

- 1) Rozporządzenie Nr 13/97 Wojewody Bydgoskiego z dnia 14 kwietnia 1997 r. w sprawie uznania za pomniki przyrody tworów przyrody na terenie województwa bydgoskiego, (Dz. Urz. Woj. Bydg. z 07.05.1997 r., nr 16, poz. 78);
- 2) Rozporządzenie Nr 322/95 Wojewody Bydgoskiego z dnia 29 grudnia 1995 r. w sprawie uznania za pomniki przyrody tworów przyrody na terenie województwa bydgoskiego, (Dz. Urz. Woj. Bydg. z 29.03.1996 r., nr 6, poz. 30);
- 3) Rozporządzenie Nr 36/95 Wojewody Bydgoskiego z dnia 14 lutego 1995 r. w sprawie uznania za pomniki przyrody tworów przyrody na terenie województwa bydgoskiego, (Dz. Urz. Woj. Bydg. z 22.02.1995 r., nr 3, poz. 11);
- 4) Rozporządzenie Nr 305/93 Wojewody Bydgoskiego z dnia 26 października 1993 r. w sprawie uznania za pomniki przyrody tworów przyrody na terenie województwa bydgoskiego, ( Dz. Urz. Woj. Bydg. z 16.12.1994 r., nr 20, poz. 316);
- 5) Rozporządzenie Nr 18/92 Wojewody Bydgoskiego z dnia 8 czerwca 1992 r. w sprawie uznania za pomniki przyrody tworów przyrody na terenie województwa bydgoskiego, (Dz. Urz. Woj. Bydg. z 22.07.1992 r., nr 8, poz. 124);
- 6) Rozporządzenie Nr 11/91 Wojewody Bydgoskiego z dnia 1 lipca 1991 r. w sprawie uznania za pomniki przyrody tworów przyrody na terenie województwa bydgoskiego, (Dz. Urz. Woj. Bydg. z 30.07.1991 r., nr 15, poz. 120);
- 7) Zarządzenie Nr 1/89 Wojewody Bydgoskiego z dnia 2 stycznia 1989r. W sprawie uznania za pomniki przyrody tworów przyrody na terenie województwa bydgoskiego, (Dz. Urz. Woj. Bydg. z 31.01.1989 r., nr 1, poz. 13);
- 8) Komunikat Prezydium Wojewódzkiej Rady Narodowej w Bydgoszczy w sprawie uznania za pomniki przyrody, (Dz. Urz. Woj. Rady Narodowej w Bydgoszczy z 01.11.1955 r., nr 17, poz. 70);
- 9) Komunikat Prezydium Wojewódzkiej Rady Narodowej w Bydgoszczy w sprawie uznania za pomniki przyrody, (Dz. Urz. Woj. Rady Narodowej w Bydgoszczy z 01.06.1955 r., nr 5, poz. 23);
- 10) Uchwała Nr XXXVIII/341/02 Rady Gminy w Cekcynie z dnia 29 sierpnia 2002 r. w sprawie uznania za pomniki przyrody (Dz. Urz. Woj. Kuj.-Pom. z 25 października 2002 r. nr 120, poz. 2435);
- 11) Uchwała Nr VII/66/03 Rady Gminy w Cekcynie z dnia 25 czerwca 2003 r. w sprawie uznania za pomniki przyrody (Dz. Urz. Woj. Kuj.-Pom. z 29 października 2003 r. nr 127, poz. 1797);
- 12) Uchwała Nr XIX/145/04 Rady Gminy w Cekcynie z dnia 29 grudnia 2004 r. w sprawie uznania za pomniki przyrody (Dz. Urz. Woj. Kuj.-Pom. z 2 marca 2005 r. nr 18, poz. 276);
- 13) Uchwała Nr XXII/172/05 Rady Gminy w Cekcynie z dnia 28 kwietnia 2005 r. w sprawie uznania za pomniki przyrody (Dz. Urz. Woj. Kuj.-Pom. z 20 maja 2005 r. nr 62, poz. 1192).

**§ 7.** Tracą moc:

- 1) § 6 Uchwały Nr XXXVIII/341/02 Rady Gminy w Cekcynie z dnia 29 sierpnia 2002 r. w sprawie uznania za pomniki przyrody (Dz. Urz. Woj. Kuj.-Pom. z 25 października 2002 r. nr 120, poz. 2435),
- 2) § 6 Uchwały Nr VII/66/03 Rady Gminy w Cekcynie z dnia 25 czerwca 2003 r. w sprawie uznania za pomniki przyrody (Dz. Urz. Woj. Kuj.-Pom. z 29 października 2003 r. nr 127, poz. 1797),
- 3) § 5 Uchwały Nr XIX/145/04 Rady Gminy w Cekcynie z dnia 29 grudnia 2004 r. w sprawie uznania za pomniki przyrody (Dz. Urz. Woj. Kuj.-Pom. z 2 marca 2005 r. nr 18, poz. 276),
- 4) § 2 Uchwały Nr XXII/172/05 Rady Gminy w Cekcynie z dnia 28 kwietnia 2005 r. w sprawie uznania za pomniki przyrody (Dz. Urz. Woj. Kuj.-Pom. z 20 maja 2005 r. nr 62, poz. 1192),

§ 8. Wykonanie uchwały powierza się Wójtowi Gminy Cekcyn.

§ 9. Uchwała wchodzi w życie po upływie 14 dni od dnia ogłoszenia w Dzienniku Urzędowym Województwa Kujawsko-Pomorskiego.

Przewodniczący Rady Gminy

**Tomasz Borta**

Załącznik Nr 1 do uchwały Nr XVII/145/2026

Rady Gminy Cekcyn

z dnia 18 maja 2026 r.

## Wykaz pomników przyrody - Gmina Cekcyn

Lp.	Nazwa pomnika lub gatunek drzew/a	Kod INSPIRE (CRFOP)	Typ i podtyp pomnika przyrody	Dane tworzenia przyrody - nr GID (CRFOP)	Obwód (cm) dla drzew na wysokości 130cm	Gmina	Numer działki i obręb ewidencyjny	Współrzędne geograficzne w układzie PUWG 1992	Lokalizacja	Zarządca terenu	Akt ustanawiający i data utworzenia	Numer rejestru wojewódzkiego	Oznaczenie miejsca ogłoszenia aktu prawnego Dziennik Urzędowy	Uwagi
1.	Dąb szypułkowy ( <i>Quercus Robur</i> )	PL.ZIPOP.1393.PP.0416012.276	jednoobiektowy DRZEWO	47510	342	Cekcyn	dz. nr 181, obręb ewid. Zalesie	639406.48 434837.50	Plac zabawowy „Totkowa Kula” w Zalesiu	Gmina Cekcyn	Uchwała Nr XXII/172/05 Rady Gminy w Cekcynie z dnia 28 kwietnia 2005 r.	brak	Dz. Urz. Woj. Kuj.-Pom. z dnia 20.05.2005 r. Nr 62, poz. 1192	drzewo zdrowe, w 2020 r. wykonano zabiegi pielęgnacyjne - usunięto posusz
2.	Sosna zwyczajna ( <i>Pinus sylvestris</i> )	PL.ZIPOP.1393.PP.0416012.279	jednoobiektowy DRZEWO	47513	349	Cekcyn	dz. nr 97/6, obręb ewid. Trzebciny	640805.25 444248.54	Pobocze drogi powiatowej nr 1027C (pomiędzy Ludwichowem i Trzebcinami) w m. Trzebciny	Zarząd Dróg Powiatowych w Tucholi	Uchwała Nr XIX/145/04 Rady Gminy w Cekcynie z dnia 29 grudnia 2004 r.	brak	Dz. Urz. Woj. Kuj.-Pom. z dnia 02.03.2005 r. Nr 18, poz. 276	drzewo zdrowe
3.	Sosna zwyczajna ( <i>Pinus sylvestris</i> )	PL.ZIPOP.1393.PP.0416012.277	jednoobiektowy DRZEWO	47511	229	Cekcyn	dz. nr 97/6, obręb ewid. Trzebciny	640809.17 444249.53	Pobocze drogi powiatowej nr 1027C (pomiędzy Ludwichowem i Trzebcinami) w m. Trzebciny	Zarząd Dróg Powiatowych w Tucholi	Uchwała Nr XIX/145/04 Rady Gminy w Cekcynie z dnia 29 grudnia 2004 r.	brak	Dz. Urz. Woj. Kuj.-Pom. z dnia 02.03.2005 r. Nr 18, poz. 276	drzewo zdrowe
4.	Sosna zwyczajna ( <i>Pinus sylvestris</i> )	PL.ZIPOP.1393.PP.0416012.280	jednoobiektowy DRZEWO	47514	270	Cekcyn	dz. nr 97/6, obręb ewid. Trzebciny	640820.51 444256.55	Pobocze drogi powiatowej nr 1027C (pomiędzy Ludwichowem i Trzebcinami) w m. Trzebciny	Zarząd Dróg Powiatowych w Tucholi	Uchwała Nr XIX/145/04 Rady Gminy w Cekcynie z dnia 29 grudnia 2004 r.	brak	Dz. Urz. Woj. Kuj.-Pom. z dnia 02.03.2005 r. Nr 18, poz. 276	drzewo zdrowe
5.	Sosna zwyczajna ( <i>Pinus sylvestris</i> )	PL.ZIPOP.1393.PP.0416012.278	jednoobiektowy DRZEWO	47512	204	Cekcyn	dz. nr 97/6, obręb ewid. Trzebciny	640827.61 444261.34	Pobocze drogi powiatowej nr 1027C (pomiędzy Ludwichowem i Trzebcinami) w m. Trzebciny	Zarząd Dróg Powiatowych w Tucholi	Uchwała Nr XIX/145/04 Rady Gminy w Cekcynie z dnia 29 grudnia 2004 r.	brak	Dz. Urz. Woj. Kuj.-Pom. z dnia 02.03.2005 r. Nr 18, poz. 276	drzewo zdrowe
6.	Kasztanowiec zwyczajny ( <i>Aesculus hippocastanum</i> )	PL.ZIPOP.1393.PP.0416012.285	jednoobiektowy DRZEWO	47519	289	Cekcyn	dz. nr 38, obręb ewid. Zdroje	637112.14 445156.76	Drzewo rośnie w pasie drogi gminnej, na placu w centrum wsi Zdroje	Gmina Cekcyn	Uchwała Nr VII/66/03 Rady Gminy w Cekcynie z dnia 25 czerwca 2003 r.	brak	Dz. Urz. Woj. Kuj.-Pom. z dnia 29.10.2003 r. Nr 127, poz. 1797	drzewo zdrowe
7.	Świerk pospolity ( <i>Picea abies</i> )	PL.ZIPOP.1393.PP.0416012.281	jednoobiektowy DRZEWO	47515	229	Cekcyn	dz. nr 302, obręb ewid. Iwiec	631048.99 438458.21	Drzewo rośnie na terenie cmentarza ewangelickiego położonego w miejscowości Iwiec	Gmina Cekcyn	Uchwała Nr VII/66/03 Rady Gminy w Cekcynie z dnia 25 czerwca 2003 r.	brak	Dz. Urz. Woj. Kuj.-Pom. z dnia 29.10.2003 r. Nr 127, poz. 1797	drzewo zdrowe
8.	Lipa drobnolistna ( <i>Tilia cordata</i> )	PL.ZIPOP.1393.PP.0416012.282	jednoobiektowy DRZEWO	47516	302	Cekcyn	dz. nr 302, obręb ewid. Iwiec	631029.91 438442.34	Drzewo rośnie na terenie cmentarza ewangelickiego położonego w miejscowości Iwiec	Gmina Cekcyn	Uchwała Nr VII/66/03 Rady Gminy w Cekcynie z dnia 25 czerwca 2003 r.	brak	Dz. Urz. Woj. Kuj.-Pom. z dnia 29.10.2003 r. Nr 127, poz. 1797	w koronie drzewa jemiola

9.	Lipa drobnolistna ( <i>Tilia cordata</i> )	PL.ZIPOP.1393.PP.0416012.283	jednoobiekowy DRZEWO	47517	298	Cekcyn	dz. nr 302, obręb ewid. Iwiec	631025.78 438447.57	Drzewo rośnie na terenie cmentarza ewangelickiego położonego w miejscowości Iwiec	Gmina Cekcyn	Uchwała Nr VII/66/03 Rady Gminy w Cekcynie z dnia 25 czerwca 2003 r.	brak	Dz. Urz. Woj. Kuj.- Pom. z dnia 29.10.2003 r. Nr 127, poz. 1797	w koronie drzewa jemiola
10.	Lipa drobnolistna ( <i>Tilia cordata</i> )	PL.ZIPOP.1393.PP.0416012.284	jednoobiekowy DRZEWO	47518	308	Cekcyn	dz. nr 302, obręb ewid. Iwiec	631017.67 438466.15	Drzewo rośnie na terenie cmentarza ewangelickiego położonego w miejscowości Iwiec	Gmina Cekcyn	Uchwała Nr VII/66/03 Rady Gminy w Cekcynie z dnia 25 czerwca 2003 r.	brak	Dz. Urz. Woj. Kuj.- Pom. z dnia 29.10.2003 r. Nr 127, poz. 1797	w koronie drzewa jemiola
11.	Lipa drobnolistna ( <i>Tilia cordata</i> )	PL.ZIPOP.1393.PP.0416012.286	wieloobiekowy GRUPA DRZEW	47523	149	Cekcyn	dz. nr 682/5, obręb ewid. Cekcyn	634675.60 434442.76	Skwer przy ul. Okrężnej w Cekcynie	Gmina Cekcyn	Uchwał Nr XXXVIII/341/02 Rady Gminy w Cekcynie z dnia 29 sierpnia 2002 r.	brak	Dz. Urz. Woj. Kuj.- Pom. z dnia 25.10.2002 r.	
				47522	189			634676.43 434440.02						
				47521	217			634673.83 434439.24						
				47520	218			634673.25 434441.65						
12.	Dąb ( <i>Quercus sp.</i> )	PL.ZIPOP.1393.PP.0416012.287	jednoobiekowy DRZEWO	47524	311	Cekcyn	dz. nr 9150, obręb ewid. Wysoka	628641.19 439757.30	Drzewo na terenie byłego cmentarza ewangelickiego położonego w lesie na terenie Leśnictwa Lubiewice w oddziale 150f	Nadleśnictwo Zamrzenica	Uchwała Nr XXXVIII/341/02 Rady Gminy w Cekcynie z dnia 29 sierpnia 2002 r.	brak	Dz. Urz. Woj. Kuj.- Pom. z dnia 25.10.2002 r. Nr 120, poz. 2435	drzewo obumarłe od 2015 r., wywrot w stanie rozkładu
13.	Cis ( <i>Taxus sp.</i> )	PL.ZIPOP.1393.PP.0416012.288	jednoobiekowy DRZEWO	47525	151	Cekcyn	dz. nr 171/2, obręb ewid. Wysoka	630441.42 442041.05	Drzewo rośnie na terenie prywatnym przy budynku mieszkalnym w miejscowości Bieszewo 9	osoba fizyczna	Uchwała Nr XXXVIII/341/02 Rady Gminy w Cekcynie z dnia 29 sierpnia 2002 r.	brak	Dz. Urz. Woj. Kuj.- Pom. z dnia 25.10.2002 r. Nr 120, poz. 2435	
14.	Lipa drobnolistna ( <i>Tilia cordata</i> )	PL.ZIPOP.1393.PP.0416012.289	jednoobiekowy DRZEWO	47526	355	Cekcyn	dz. nr 67/2, obręb ewid. Wysoka	630968.04 440487.83	Drzewo rośnie na terenie skweru położonego za świetlicą wiejską i placem zabaw w miejscowości Wysoka	Gmina Cekcyn	Uchwała Nr XXXVIII/341/02 Rady Gminy w Cekcynie z dnia 29 sierpnia 2002 r.	brak	Dz. Urz. Woj. Kuj.- Pom. z dnia 25.10.2002 r. Nr 120, poz. 2435	
15.	Dąb szypułkowy ( <i>Quercus Robur</i> )	PL.ZIPOP.1393.PP.0416012.314	jednoobiekowy DRZEWO	47564	424	Cekcyn	dz. nr 273/6, obręb ewid. Wielkie Budziska	637737.19 439658.27	Drzewo na polu uprawnym w m. Małe Budziska	osoby fizyczne	Rozporządzenie Nr 11/91 Wojewody Bydgoskiego z dnia 1 lipca 1991 r.	104	Dz. Urz. Woj. Bydg. z dnia 30 lipca 1991 r. Nr 15, poz. 120	

16.	Źródła Rzeki Stążki "Wodogrzmoty Krasnoludków" o powierzchni 0,7099 ha	PL.ZIPOP.1393.PP.0416012.7203	jednoobiektowy ŹRÓDŁO	216277	nie dotyczy	Cekcyn	dz. nr 6027 obręb ewid. Zalesie	współrzędne wierzchołków załamania granic obszaru oraz mapa obszaru w załączniku nr 3	oddział leśny 27 f, Leśnictwo Jeziorno	Nadleśnictwo Tuchola	Rozporządzenie Nr 11/91 Wojewody Bydgoskiego z dnia 1 lipca 1991 r.	106	Dz. Urz. Woj. Bydg. z dnia 30 lipca 1991 r. Nr 15, poz. 120	
17.	Dąb szypułkowy ( <i>Quercus Robur</i> ) (9 szt.)	PL.ZIPOP.1393.PP.0416012.316	wieloobiektowy GRUPA DRZEW	47566	320	Cekcyn	dz. nr 6041/3, obręb ewid. Zalesie	641997.312492332, 430284.533949556	blisko drogi, oddział leśny 41 h, Kiepiński Most	Nadleśnictwo Tuchola	Rozporządzenie Nr 11/91 Wojewody Bydgoskiego z dnia 1 lipca 1991 r.	107	Dz. Urz. Woj. Bydg. z dnia 30 lipca 1991 r. Nr 15, poz. 120	
				47567	314			642004.524472366, 430291.144931254	blisko drogi, oddział leśny 41 h, Kiepiński Most					
				47568	295			642010.133790169, 430293.949590155	blisko drogi, oddział leśny 41 h, Kiepiński Most					
				47569	283			642016.14377353, 430295.952917942	blisko drogi, oddział leśny 41 h, Kiepiński Most					
				47570	270			642025.158748572, 430297.555580172	blisko drogi, oddział leśny 41 h, Kiepiński Most					
				47571	292			642032.971726942, 430299.558907959	blisko drogi, oddział leśny 41 h, Kiepiński Most					
				47572	314			642040.784705311, 430302.56389964	blisko drogi, oddział leśny 41 h, Kiepiński Most					
				47573	289			642054.407334263, 430300.560571853	między drogą a łąką, oddział leśny 41 a, Kiepiński Most					
				47574	295			642064.023307641, 430298.957909623	między drogą a łąką, oddział leśny 41 a, Kiepiński Most					
18.	Dąb szypułkowy ( <i>Quercus Robur</i> ) (3 szt.)	PL.ZIPOP.1393.PP.0416012.7204	wieloobiektowy GRUPA DRZEW	216278	475	Cekcyn	dz. nr 6108/3, obręb ewid. Zalesie	640095.15275854, 430576.518974517	przy Brdzie , przy drodze, oddział leśny 108 k, Kiepiński Most	Nadleśnictwo Tuchola	Rozporządzenie Nr 11/91 Wojewody Bydgoskiego z dnia 1 lipca 1991 r.	108	Dz. Urz. Woj. Bydg. z dnia 30 lipca 1991 r. Nr 15, poz. 120	
				216279	392			640093.6502627, 430597.553916281	w drzewostanie przy Brdzie, oddział leśny 108 k, Kiepiński Most					uszkodzona korona, drzewo obumiera
				216280	380			640106.271227759, 430622.194848061	w drzewostanie przy Brdzie, oddział leśny 108 k, Kiepiński Most					

19.	Sosna zwyczajna ( <i>Pinus sylvestris</i> ) „Sosna z obrazkiem”	PL.ZIPOP.1393.PP.0416012.318	jednoobiektowy DRZEWO	47575	370	Cekcyn	dz. nr 6106, obręb ewid. Cekcyn	634255.251926551, 431470,654249066	przy linii oddziałowej, oddział leśny 106 b, Skrajna	Nadleśnictwo Tuchola	Rozporządzenie Nr 11/91 Wojewody Bydgoskiego z dnia 1 lipca 1991 r.	109	Dz. Urz. Woj. Bydg. z dnia 30 lipca 1991 r. Nr 15, poz. 120	drzewo martwe
20.	Dąb szypułkowy ( <i>Quercus Robur</i> )	PL.ZIPOP.1393.PP.0416012.319	jednoobiektowy DRZEWO	47576	412	Cekcyn	dz. nr 6001, obręb ewid. Cekcyn	636934.051760181, 428620.569889644	przy rzece Brdzie, oddział leśny 1 a, Rudzki Most	Nadleśnictwo Tuchola	Rozporządzenie Nr 11/91 Wojewody Bydgoskiego z dnia 1 lipca 1991 r.	110	Dz. Urz. Woj. Bydg. z dnia 30 lipca 1991 r. Nr 15, poz. 120	drzewo zdrowe
21.	Dąb szypułkowy ( <i>Quercus Robur</i> )	PL.ZIPOP.1393.PP.0416012.320	jednoobiektowy DRZEWO	47577	320	Cekcyn	dz. nr 1150/1, obręb ewid. Cekcyn	634924.613823394, 427537.570887972	przy żelazanym moście kolejowym, na skarpie rzeki Brdy, na gruncie PKP, oddział leśny 23 a, Leśnictwo Rudzki Most, blisko granicy z dz.leśną 6023/2	Polskie Koleje Państwowe S.A.	Rozporządzenie Nr 11/91 Wojewody Bydgoskiego z dnia 1 lipca 1991 r.	111	Dz. Urz. Woj. Bydg. z dnia 30 lipca 1991 r. Nr 15, poz. 120	drzewo zdrowe
22.	Dąb szypułkowy ( <i>Quercus Robur</i> )	PL.ZIPOP.1393.PP.0416012.321	jednoobiektowy DRZEWO	47578	330	Cekcyn	dz. nr 6022/1, obręb ewid. Cekcyn	635071.257417406, 427834.464066011	na skarpie rzeki Brdy, oddział leśny 22 b, Leśnictwo Rudzki Most	Nadleśnictwo Tuchola	Rozporządzenie Nr 11/91 Wojewody Bydgoskiego z dnia 1 lipca 1991 r.	112	Dz. Urz. Woj. Bydg. z dnia 30 lipca 1991 r. Nr 15, poz. 120	drzewo złamane w 2007 r.
23.	Sosna zwyczajna ( <i>Pinus sylvestris</i> )	PL.ZIPOP.1393.PP.0416012.322	wieloobiektowy GRUPA DRZEW	47579	360	Cekcyn	dz. nr 6012, obręb ewid. Cekcyn	636460.465071326, 428341.706661689	przy rzece Brdzie, oddział leśny 2 d, Rudzki Most	Nadleśnictwo Tuchola	Rozporządzenie Nr 11/91 Wojewody Bydgoskiego z dnia 1 lipca 1991 r.	113	Dz. Urz. Woj. Bydg. z dnia 30 lipca 1991 r. Nr 15, poz. 120	drzewo zdrowe
	Dąb szypułkowy ( <i>Quercus Robur</i> )			47580	290		636440.932625402, 428323.376212437	drzewo zdrowe						
24.	Dąb szypułkowy ( <i>Quercus Robur</i> )	PL.ZIPOP.1393.PP.0416012.323	jednoobiektowy DRZEWO	47581	342	Cekcyn	dz. nr 6003, obręb ewid. Cekcyn	636260.933623737, 427853.095014431	przy rzece Brdzie, oddział leśny 3 a, Rudzki Most	Nadleśnictwo Tuchola	Rozporządzenie Nr 11/91 Wojewody Bydgoskiego z dnia 1 lipca 1991 r.	114	Dz. Urz. Woj. Bydg. z dnia 30 lipca 1991 r. Nr 15, poz. 120	drzewo zdrowe
25.	Dąb szypułkowy ( <i>Quercus Robur</i> )	PL.ZIPOP.1393.PP.0416012.324	jednoobiektowy DRZEWO	47582	360	Cekcyn	dz. nr 6002, obręb ewid. Cekcyn	636921.606098537, 428280.504045993	przy Brdzie, oddział leśny 2 a, Leśnictwo Rudzki Most	Nadleśnictwo Tuchola	Rozporządzenie Nr 11/91 Wojewody Bydgoskiego z dnia 1 lipca 1991 r.	115	Dz. Urz. Woj. Bydg. z dnia 30 lipca 1991 r. Nr 15, poz. 120	drzewo zdrowe
26.	Dąb szypułkowy ( <i>Quercus Robur</i> ) (2 szt.)	PL.ZIPOP.1393.PP.0416012.325	wieloobiektowy GRUPA DRZEW	47584	300	Cekcyn	dz. nr 6225/10, obręb ewid. Zalesie	636718.143107933, 428788.248425419	blisko Brdy, przy leśniczówce Plaskosz, Oddział leśny 225 j, Plaskosz	Nadleśnictwo Tuchola	Rozporządzenie Nr 11/91 Wojewody Bydgoskiego z dnia 1 lipca 1991 r.	116	Dz. Urz. Woj. Bydg. z dnia 30 lipca 1991 r. Nr 15, poz. 120	drzewo zdrowe
				47583	440			636691.849430728, 428831.820804787	bezpośrednio przy leśniczówce Plaskosz, Oddział leśny 225 k, Plaskosz					drzewo zdrowe, złamane w 2023 r., w 2024 r. dokonano zabiegów pielęgnacyjnych - usunięto posusz i skrócono 2 konary zagrożające budynkowi leśniczówki

27.	Głaz narzutowy "Głaz Słowackiego"	PL.ZIPOP.1393.PP.0416012.326	jednoobiektowy GŁAZ	47585	750	Cekcyn	dz. nr 1135, obręb ewid. Cekcyn	634279.843066091, 427474.367992103	w korycie rzeki Brda, Rudzki Most	Państwowe Gospodarstwo Wodne - Wody Polskie	Rozporządzenie Nr 11/91 Wojewody Bydgoskiego z dnia 1 lipca 1991 r.	117	Dz. Urz. Woj. Bydg. z dnia 30 lipca 1991 r. Nr 15, poz. 120	
28.	Dąb szypułkowy ( <i>Quercus Robur</i> ) (6 szt.)	PL.ZIPOP.1393.PP.0416012.327	wieloobiektowy GRUPA DRZEW	47586	751	Cekcyn	dz. nr 6023/1, obręb ewid. Cekcyn	634192.485663884, 427478.303263263	skarpa wzdłuż Brdy, oddział leśny 23 g, Rudzki Most	Nadleśnictwo Tuchola	Rozporządzenie Nr 11/91 Wojewody Bydgoskiego z dnia 1 lipca 1991 r.	118	Dz. Urz. Woj. Bydg. z dnia 30 lipca 1991 r. Nr 15, poz. 120	drzewo obumarłe
				47587	399			drzewo zdrowe						
				47588	349			drzewo zdrowe						
				47589	368			drzewo zdrowe						
				47590	424			drzewo zdrowe						
				47591	390			drzewo zdrowe						
29.	Lipa drobnolistna ( <i>Tilia cordata</i> ) (2 szt.)	PL.ZIPOP.1393.PP.0416012.328	wieloobiektowy GRUPA DRZEW	47592	275	Cekcyn	dz. nr 6040/1, obręb ewid. Cekcyn	634181.779879961, 427636.735613431	przy drodze leśnej, oddział leśny 40 b, Rudzki Most	Nadleśnictwo Tuchola	Rozporządzenie Nr 11/91 Wojewody Bydgoskiego z dnia 1 lipca 1991 r.	119	Dz. Urz. Woj. Bydg. z dnia 30 lipca 1991 r. Nr 15, poz. 120	
				47593	325			634183.883374138, 427638.43844205						
30.	Dąb szypułkowy ( <i>Quercus Robur</i> ) (2 szt.)	PL.ZIPOP.1393.PP.0416012.329	wieloobiektowy GRUPA DRZEW	47594	320	Cekcyn	dz. nr 6041/3, obręb ewid. Cekcyn	634027.623806749, 427350.560239053	skarpa przy Brdzie, w pobliżu drogi powiatowej 1026 C, oddział leśny 41 a, Rudzki Most	Nadleśnictwo Tuchola	Rozporządzenie Nr 11/91 Wojewody Bydgoskiego z dnia 1 lipca 1991 r.	120	Dz. Urz. Woj. Bydg. z dnia 30 lipca 1991 r. Nr 15, poz. 120	odłamane konary
				47595	446			634038.919999999, 427356.789999999						
31.	Lipa drobnolistna ( <i>Tilia cordata</i> ) "Świecznica"	PL.ZIPOP.1393.PP.0416012.330	jednoobiektowy DRZEWO	47596	260	Cekcyn	dz. nr 6040/1, obręb ewid. Cekcyn	634152.609999999, 427490,69	na skarpie przy Brdzie, oddział leśny 40 b, Rudzki Most	Nadleśnictwo Tuchola	Rozporządzenie Nr 11/91 Wojewody Bydgoskiego z dnia 1 lipca 1991 r.	121	Dz. Urz. Woj. Bydg. z dnia 30 lipca 1991 r. Nr 15, poz. 120	drzewo zdrowe
32.	Dąb szypułkowy ( <i>Quercus Robur</i> ) (9 szt.)	PL.ZIPOP.1393.PP.0416012.7205	wieloobiektowy GRUPA DRZEW	216281	410	Cekcyn	dz. nr 6068, obręb ewid. Cekcyn	632150.785647748, 426048.867624077	przy Brdzie, oddział leśny 68 a, Rudzki Most	Nadleśnictwo Tuchola	Rozporządzenie Nr 11/91 Wojewody Bydgoskiego z dnia 1 lipca 1991 r.	122	Dz. Urz. Woj. Bydg. z dnia 30 lipca 1991 r. Nr 15, poz. 120	drzewo martwe
				216281	345			632229.287159941, 426011.659405158	przy Brdzie, oddział leśny 68 a, Rudzki Most					drzewo martwe
				216281	315			632214.853230553, 426002.399903286	przy Brdzie, oddział leśny 68 a, Rudzki Most					drzewo zaatakowane przez grzyby
				216281	310			632204.50437552, 426018.195524126	przy Brdzie, oddział leśny 68 a, Rudzki Most					drzewo zdrowe
				216281	300			632135.330449771, 426054.144178452	przy Brdzie, oddział leśny 68 a, Rudzki Most					drzewo zdrowe
				216281	300			632126.070947899, 426065.582386647	przy Brdzie, oddział leśny 68 a, Rudzki Most					drzewo zdrowe
				216281	295			632084.130851185, 426091.72686252	przy Brdzie, oddział leśny 68 a, Rudzki Most					drzewo zdrowe

				216281	270			631996.437921693, 426067.488754679	przy Brdzie, oddział leśny 68 a, Rudzki Most					drzewo zdrowe
				216281	255			631996.437921693, 426067.488754679	przy Brdzie, oddział leśny 68 a, Rudzki Most					drzewo zdrowe
33.	Lipa drobnolistna ( <i>Tilia cordata</i> )	PL.ZIPOP.1393.PP.0416012.7206	jednoobiektowy DRZEWO	216282	330	Cekcyn	dz. nr 6067, obręb ewid. Cekcyn	632664.38, 426361.64	przy Brdzie, oddział leśny 67 a, Rudzki Most	Nadleśnictwo Tuchola	Rozporządzenie Nr 11/91 Wojewody Bydgoskiego z dnia 1 lipca 1991 r.	123	Dz. Urz. Woj. Bydg. z dnia 30 lipca 1991 r. Nr 15, poz. 120	jemiola w koronie
34.	Sosna zwyczajna ( <i>Pinus sylvestris</i> ) (3 szt.)	PL.ZIPOP.1393.PP.0416012.7206	wieloobiektowy GRUPA DRZEW	216283	258	Cekcyn	dz. nr 6065/1, obręb ewid. Cekcyn	633161.32, 426806.44	przy drodze leśnej, oddział leśny 2 c, Rudzki Most	Nadleśnictwo Tuchola	Rozporządzenie Nr 11/91 Wojewody Bydgoskiego z dnia 1 lipca 1991 r.	124	Dz. Urz. Woj. Bydg. z dnia 30 lipca 1991 r. Nr 15, poz. 120	w CRFOP jest wskazana jedna lokalizacja i jeden nr GID
				216283	256			633110.90438729, 426733.701529952	przy drodze leśnej, oddział leśny 2 c, Rudzki Most					
				216283	255			633077.236566145, 426774.552273505	przy drodze leśnej, oddział leśny 2 c, Rudzki Most					
35.	Dąb szypułkowy ( <i>Quercus Robur</i> ) (2 szt.)	PL.ZIPOP.1393.PP.0416012.7208	wieloobiektowy GRUPA DRZEW	216284	334	Cekcyn	dz. nr 6065/1, obręb ewid. Cekcyn	633237.010495595, 426831.898674989	przy drodze leśnej, oddział leśny 65 c, Rudzki Most	Nadleśnictwo Tuchola	Rozporządzenie Nr 11/91 Wojewody Bydgoskiego z dnia 1 lipca 1991 r.	125	Dz. Urz. Woj. Bydg. z dnia 30 lipca 1991 r. Nr 15, poz. 120	w zarządzeniu wojewody błędnie określono gatunek jednego z drzew jako lipa drobnolistna
				216285	345			633242.018815063, 426821.381204107	przy drodze leśnej, oddział leśny 65 c, Rudzki Most					
36.	Dąb szypułkowy ( <i>Quercus Robur</i> ) (3 szt.)	PL.ZIPOP.1393.PP.0416012.7209	wieloobiektowy GRUPA DRZEW	216286	392	Cekcyn	dz. nr 6078, obręb ewid. Cekcyn	631525.767899909, 426164.490022738	przy drodze oddziałowej, oddział leśny 78 c, Rudzki Most	Nadleśnictwo Tuchola	Rozporządzenie Nr 11/91 Wojewody Bydgoskiego z dnia 1 lipca 1991 r.	126	Dz. Urz. Woj. Bydg. z dnia 30 lipca 1991 r. Nr 15, poz. 120	
				216287	358			631530.575886597, 426177.711986133	przy drodze oddziałowej, oddział leśny 78 c, Rudzki Most					
				216288	310			631592.979547164, 426201.852085966	przy drodze oddziałowej, oddział leśny 78 c, Rudzki Most					
37.	Dąb szypułkowy ( <i>Quercus Robur</i> )	PL.ZIPOP.1393.PP.0416012.335	jednoobiektowy DRZEWO	47597	327	Cekcyn	dz. nr 6078, obręb ewid. Cekcyn	631547.003174451, 426194.339606764	przy drodze, oddział leśny 78 b, Rudzki Most	Nadleśnictwo Tuchola	Rozporządzenie Nr 11/91 Wojewody Bydgoskiego z dnia 1 lipca 1991 r.	127	Dz. Urz. Woj. Bydg. z dnia 30 lipca 1991 r. Nr 15, poz. 120	drzewo zdrowe
38.	Dąb szypułkowy ( <i>Quercus Robur</i> ) (6 szt.)	PL.ZIPOP.1393.PP.0416012.336	wieloobiektowy GRUPA DRZEW	47598	421	Cekcyn	dz. nr 6100/1, obręb ewid. Cekcyn,	631309.057916546, 426261.300838047	za parkingiem, w pobliżu drogi powiatowej 1034C do leśniczówki Świt, oddział leśny 100 b, Świt	Nadleśnictwo Tuchola	Rozporządzenie Nr 11/91 Wojewody Bydgoskiego z dnia 1 lipca 1991 r.	128	Dz. Urz. Woj. Bydg. z dnia 30 lipca 1991 r. Nr 15, poz. 120	
				47599	330			631304.249929857, 426270.11548031						
				47600	386			631315.067899907, 426273.921803105						
				47601	390			631308.256585431, 426283.738109261						
				47602	320			631296.236618709, 426285.941769827						
				47603	336			631332.697184433, 426265.908491957						

39.	Dąb szypułkowy ( <i>Quercus Robur</i> ) (2 szt.)	PL.ZIPOP.1393.PP.0416012.337	wieloobiektowy GRUPA DRZEW	47604	320	Cekcyn	dz. nr 6100/1, obręb ewid. Cekcyn	631353.33146064, 426221.234282306	przy drodze powiatowej 1034C do leśniczówki Świt, oddział leśny 100 b, Świt	Nadleśnictwo Tuchola	Rozporządzenie Nr 11/91 Wojewody Bydgoskiego z dnia 1 lipca 1991 r.	129	Dz. Urz. Woj. Bydg. z dnia 30 lipca 1991 r. Nr 15, poz. 120	drzewa zdrowe, w 2024 r. wykonano na obu drzewach zabiegi pielęgnacyjne - usunięto posusz
				47605	349			631357.144043834, 426219.844473653						
40.	Dąb szypułkowy ( <i>Quercus Robur</i> )	PL.ZIPOP.1393.PP.0416012.338	jednoobiektowy DRZEWO	47606	528	Cekcyn	dz. nr 6100/1, obręb ewid. Cekcyn	631416.642879109, 426181.380580142	przy moście w miejscowości Świt- przy drodze powiatowej 1034C, oddział leśny 100 b, Świt	Nadleśnictwo Tuchola	Rozporządzenie Nr 11/91 Wojewody Bydgoskiego z dnia 1 lipca 1991 r.	130	Dz. Urz. Woj. Bydg. z dnia 30 lipca 1991 r. Nr 15, poz. 120	w 2024 r. zabiegi pielęgnacyjne w postaci redukcji korony, świadek- drzewo ogłowione
41.	Dąb szypułkowy ( <i>Quercus Robur</i> ) "Wisielec"	PL.ZIPOP.1393.PP.0416012.339	jednoobiektowy DRZEWO	47607	442	Cekcyn	dz. nr 6100/1, obręb ewid. Cekcyn	631105.119147826, 426196.292851356	naprzeciwko leśniczówki Świt, przy drodze powiatowej 1034C, oddział leśny 100 d, Świt	Nadleśnictwo Tuchola	Rozporządzenie Nr 11/91 Wojewody Bydgoskiego z dnia 1 lipca 1991 r.	131	Dz. Urz. Woj. Bydg. z dnia 30 lipca 1991 r. Nr 15, poz. 120	drzewo zdrowe, w 2019 r. wykonano zabiegi pielęgnacyjne - założone wiązanie spinające 3 główne konary
42.	Lipa drobnolistna ( <i>Tilia cordata</i> )	PL.ZIPOP.1393.PP.0416012.340	jednoobiektowy DRZEWO	47608	330	Cekcyn	dz. nr 6101/3, obręb ewid. Cekcyn	631131.769667793, 426155.687901273	przy leśniczówce Świt, oddział leśny 101 f, Świt	Nadleśnictwo Tuchola	Rozporządzenie Nr 11/91 Wojewody Bydgoskiego z dnia 1 lipca 1991 r.	132	Dz. Urz. Woj. Bydg. z dnia 30 lipca 1991 r. Nr 15, poz. 120	drzewo zdrowe, w 2024 r. zabiegi pielęgnacyjne, usunięto posusz i jemiolę
43.	Sosna zwyczajna ( <i>Pinus sylvestris</i> ) (2 szt.) drzewa zrosnięte "Blizniaczki"	PL.ZIPOP.1393.PP.0416012.7210	wieloobiektowy GRUPA DRZEW	216259	60 i 91	Cekcyn	dz. nr 6119, obręb ewid. Cekcyn	631470.788276032, 428038.910097563	przy linii oddziałowej, oddział leśny 119 f, Świt	Nadleśnictwo Tuchola	Rozporządzenie Nr 11/91 Wojewody Bydgoskiego z dnia 1 lipca 1991 r.	133	Dz. Urz. Woj. Bydg. z dnia 30 lipca 1991 r. Nr 15, poz. 120	drzewa zdrowe
44.	Sosna zwyczajna ( <i>Pinus sylvestris</i> )	PL.ZIPOP.1393.PP.0416012.7211	jednoobiektowy DRZEWO	216291	254	Cekcyn	dz. nr 6120, obręb ewid. Cekcyn	631558.271893253, 427541.026628406	przy linii oddziałowej, oddział leśny 120 a, Świt	Nadleśnictwo Tuchola	Rozporządzenie Nr 11/91 Wojewody Bydgoskiego z dnia 1 lipca 1991 r.	134	Dz. Urz. Woj. Bydg. z dnia 30 lipca 1991 r. Nr 15, poz. 120	
45.	Grupa głazów narzutowych "Piekło" (2 szt.)	PL.ZIPOP.1393.PP.0416012.7212	wieloobiektowy INNE	216292	b.d.	Cekcyn	dz. nr 6125, obręb ewid. Cekcyn	630391.133124526, 425826.979373817	przy piekielku, oddział leśny 125 a, Świt	Nadleśnictwo Tuchola	Rozporządzenie Nr 11/91 Wojewody Bydgoskiego z dnia 1 lipca 1991 r.	135	Dz. Urz. Woj. Bydg. z dnia 30 lipca 1991 r. Nr 15, poz. 120	
					b.d.		dz. nr 1331, obręb ewid. Cekcyn	630422.685537172, 425802.338442036	w korycie rzeki Brda, Świt					
46.	Dąb szypułkowy ( <i>Quercus Robur</i> )	PL.ZIPOP.1393.PP.0416012.344	jednoobiektowy DRZEWO	47609	320	Cekcyn	dz. nr 6154/5, obręb ewid. Zalesie	639386.175054709, 430234.200338907	przy drodze leśnej, przy Brdzie, oddział leśny 154 b, Wymysłowo	Nadleśnictwo Tuchola	Rozporządzenie Nr 11/91 Wojewody Bydgoskiego z dnia 1 lipca 1991 r.	136	Dz. Urz. Woj. Bydg. z dnia 30 lipca 1991 r. Nr 15, poz. 120	drzewo zdrowe
47.	Dąb szypułkowy ( <i>Quercus Robur</i> )	PL.ZIPOP.1393.PP.0416012.345	jednoobiektowy DRZEWO	47610	320	Cekcyn	dz. nr 6156/4, obręb ewid. Zalesie	639120.032958202, 429346.125130914	na skarpie rzeki Brdy, oddział leśny 156 d, Wymysłowo	Nadleśnictwo Tuchola	Rozporządzenie Nr 11/91 Wojewody Bydgoskiego z dnia 1 lipca 1991 r.	137	Dz. Urz. Woj. Bydg. z dnia 30 lipca 1991 r. Nr 15, poz. 120	w rozporządzeniu województwa były 2 dęby, brak drugiego egz. (47611) w terenie, najprawdopodobniej obsunął się do Brdy w 2007 r.

48.	Dąb szypułkowy ( <i>Quercus Robur</i> )	PL.ZIPOP.1393.PP.0416012.346	jednoobiekowy DRZEWO	47612	363	Cekcyn	dz. nr 6156/4, obręb ewid. Zalesie	639231.60, 429449.35	na skarpie rzeki Brdy, oddział leśny 155 a, Wymysłowo	Nadleśnictwo Tuchola	Rozporządzenie Nr 11/91 Wojewody Bydgoskiego z dnia 1 lipca 1991 r.	138	Dz. Urz. Woj. Bydg. z dnia 30 lipca 1991 r. Nr 15, poz. 120	
49.	Sosna zwyczajna ( <i>Pinus sylvestris</i> )	PL.ZIPOP.1393.PP.0416012.7213	jednoobiekowy DRZEWO	216293	325	Cekcyn	dz. nr 6066, obręb ewid. Cekcyn	632838.909999999, 426782.29	przy Brdzie, oddział leśny 66 a, Rudzki Most	Nadleśnictwo Tuchola	Rozporządzenie Nr 11/91 Wojewody Bydgoskiego z dnia 1 lipca 1991 r.	139	Dz. Urz. Woj. Bydg. z dnia 30 lipca 1991 r. Nr 15, poz. 120	drzewo zdrowe
50.	Lipa drobnolistna ( <i>Tilia cordata</i> ) „Krzywa Lipa”	PL.ZIPOP.1393.PP.0416012.348	jednoobiekowy DRZEWO	47613	422	Cekcyn	dz. nr 9112/2, obręb ewid. Wysoka,	631109.89, 442793.68	przy drodze z Wierzchucina do Lisin, oddział leśny 112 d Leśnictwo Sarnówek	Nadleśnictwo Zamrzenia	Rozporządzenie Nr 11/91 Wojewody Bydgoskiego z dnia 1 lipca 1991 r.	140	Dz. Urz. Woj. Bydg. z dnia 30 lipca 1991 r. Nr 15, poz. 120	stan zły
51.	Sosna zwyczajna ( <i>Pinus sylvestris</i> ) "Czarcia Sosna"	PL.ZIPOP.1393.PP.0416012.294	jednoobiekowy DRZEWO	47530	130	Cekcyn	dz. nr 6041/5, obręb ewid. Cekcyn	633896.305670308, 427329.32496451	skarpa przy szosie, oddział leśny 41 f, Rudzki Most	Nadleśnictwo Tuchola	Rozporządzenie Nr 322/95 Wojewody Bydgoskiego z dnia 29 grudnia 1995 r.	1330	Dz. Urz. Woj. Bydg. z dnia 29.03.1996 r. Nr 6, poz. 30	drzewo zdrowe
52.	Sosna zwyczajna ( <i>Pinus sylvestris</i> ) "Anastazja"	PL.ZIPOP.1393.PP.0416012.293	jednoobiekowy DRZEWO	47529	242	Cekcyn	dz. nr 6250, obręb ewid. Zalesie	637910.709999999, 431105.21	przy Stążce, oddział leśny 250 b, Plaskosz	Nadleśnictwo Tuchola	Rozporządzenie Nr 322/95 Wojewody Bydgoskiego z dnia 29 grudnia 1995 r.	1331	Dz. Urz. Woj. Bydg. z dnia 29.03.1996 r. Nr 6, poz. 30	
53.	Leszczyna turecka ( <i>Leszczyna drzewiasta</i> ) ( <i>Corylus colurna</i> ) dwuwierzchołkowa	PL.ZIPOP.1393.PP.0416012.291	jednoobiekowy DRZEWO	47527	132 i 137	Cekcyn	dz. nr 6153, obręb ewid. Zalesie	639418.59, 431073.50	w parku dendrologicznym nas Stążką, Gołąbek, oddział leśny 153 g, Leśnictwo Kiełpiński Most	Nadleśnictwo Tuchola	Rozporządzenie Nr 13/97 Wojewody Bydgoskiego z dnia 14 kwietnia 1997 r.	1423	Dz. Urz. Woj. Bydg. z dnia 07.05.1997 r. Nr 16, poz. 78	drzewo dwuwierzchołkowe
54.	Lipa szerokolistna ( <i>Tilia platyphyllos</i> )	PL.ZIPOP.1393.PP.0416012.292	jednoobiekowy DRZEWO	47528	503	Cekcyn	Kowalskie Błota dz. nr 607/1, obręb ewid. Zalesie	640719.87 432261.55	Drzewo rośnie na terenie prywatnym w miejscowości Kowalskie Błota 13, przy brzegu jeziora	osoba prawna	Rozporządzenie Nr 13/97 Wojewody Bydgoskiego z dnia 14 kwietnia 1997 r.	1424	Dz. Urz. Woj. Bydg. z dnia 07.05.1997 r. Nr 16, poz. 78	
55.	Stanowisko chamedafne północnej o powierzchni 0,6274 ha	PL.ZIPOP.1393.PP.0416012.7214	jednoobiekowy INNE	216294	nie dotyczy	Cekcyn	dz. nr 6176, obręb ewid. Zalesie	współrzędne wierzchołków załamania granic obszaru oraz mapa obszaru w załączniku nr 2	oddział leśny 176 d Szczuczank	Nadleśnictwo Tuchola	Rozporządzenie Nr 305/93 Wojewody Bydgoskiego z dnia 26 października 1993 r.	911	Dz. Urz. Woj. Bydg. z dnia 16.12.1994 r. Nr 20, poz. 316	
56.	Dąb szypułkowy ( <i>Quercus Robur</i> ) „Lutnia”	PL.ZIPOP.1393.PP.0416012.311	jednoobiekowy DRZEWO	47560	365	Cekcyn	Oddział leśny 2 d Rudzki Most dz. nr 6002, obręb ewid. Cekcyn	636566.54127765, 428386.180538561	przy rzece Brdzie, oddział leśny 2 d, Rudzki Most	Nadleśnictwo Tuchola	Rozporządzenie Nr 305/93 Wojewody Bydgoskiego z dnia 26 października 1993 r.	1082	Dz. Urz. Woj. Bydg. z dnia 16.12.1994 r. Nr 20, poz. 316	drzewo wywrócone
57.	Sosna zwyczajna ( <i>Pinus sylvestris</i> )	PL.ZIPOP.1393.PP.0416012.312	jednoobiekowy DRZEWO	47561	330	Cekcyn	dz. nr 6040/2, obręb ewid. Zalesie	642128.959999999, 430521.289999999	przy Bielskiej Strudze, oddział leśny 40 g, Kiełpiński Most	Nadleśnictwo Tuchola	Rozporządzenie Nr 18/92 Wojewody Bydgoskiego z dnia 8 czerwca 1992 r.	787	Dz. Urz. Woj. Bydg. z dnia 22.07.1992 r. Nr 8, poz. 124	drzewo obumarłe

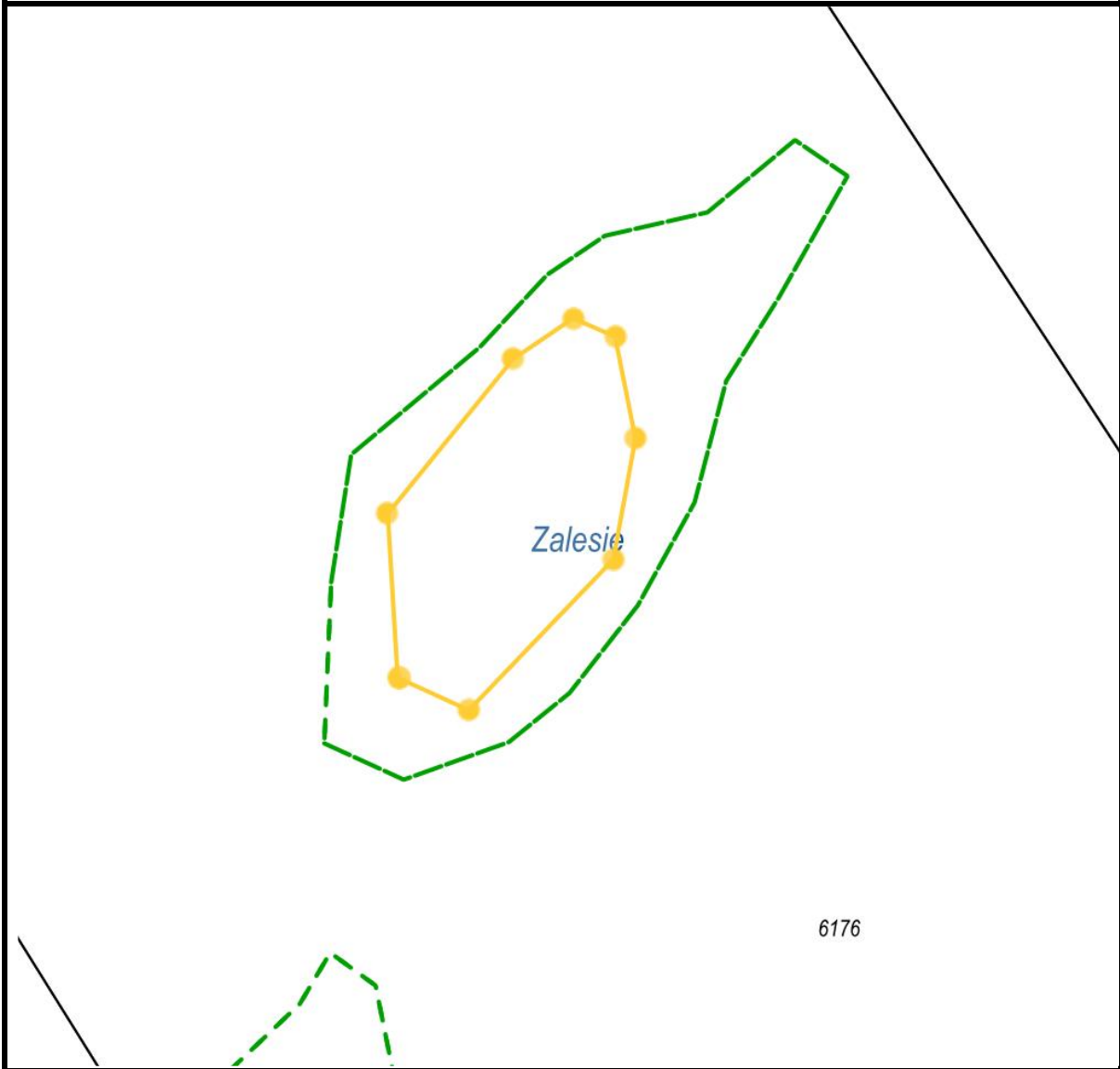
58.	Cis pospolity ( <i>Taxus baccata</i> )	PL.ZIPOP.1393.PP.0416012.313	jednoobiektowy DRZEWO	47562	155	Cekcyn	dz. nr 9184/12, obręb ewid. Wysoka	628388.94 440882.32	drzewo rośnie przy osadzie leśnej w m. Wierzchlas, oddział leśny 184 n, Leśnictwo Lubiewice	Nadleśnictwo Zamrzenica	Rozporządzenie Nr 18/92 Wojewody Bydgoskiego z dnia 8 czerwca 1992 r.	788	Dz. Urz. Woj. Bydg. z dnia 22.07.1992 r. Nr 8, poz. 124	drzewo zdrowe
59.	Klon pospolity /zwyczajny/ ( <i>Acer platanoides</i> )	PL.ZIPOP.1393.PP.0416012.296	wieloobiektowy GRUPA DRZEW	47532	380	Cekcyn	Cmentarz poewangelicki dz. nr 302 , obręb ewid. Iwiec	631066.30 438427.72	Drzewa rosną na terenie cmentarza ewangelickiego położonego w miejscowości Iwiec	Gmina Cekcyn	Rozporządzenie Nr 36/95 Wojewody Bydgoskiego z dnia 14 lutego 1995 r.	1203	Dz. Urz. Woj. Bydg. z dnia 22.02.1995 r. Nr 3, poz. 11	korony drzew z jemiolą
	Lipa drobnolistna ( <i>Tilia cordata</i> )			47531	349			631053.29 438484.45						
60.	Dąb szypułkowy ( <i>Quercus Robur</i> )	PL.ZIPOP.1393.PP.0416012.297	wieloobiektowy ALEJA	157572	286	Cekcyn	Oddział leśny 41 j, k, n, r Kiełpiński Most dz. nr 6041/3 , obręb ewid. Zalesie	641772.03828268, 430310.026295647	aleja przy drodze do leśniczówki, oddział leśny 41 k, Kiełpiński Most	Nadleśnictwo Tuchola	Rozporządzenie Nr 36/95 Wojewody Bydgoskiego z dnia 14 lutego 1995 r.	1204	Dz. Urz. Woj. Bydg. z dnia 22.02.1995 r. Nr 3, poz. 11	drzewo zdrowe
	Dąb szypułkowy ( <i>Quercus Robur</i> )			157581	295			641854.174721948, 430280.326961204	aleja przy drodze do leśniczówki, oddział leśny 41 r, Kiełpiński Most					drzewo zdrowe
	Dąb szypułkowy ( <i>Quercus Robur</i> )			157570	286			641747.397350899, 430323.849257377	aleja przy drodze do leśniczówki, oddział leśny 41 r, Kiełpiński Most					drzewo zdrowe
	Dąb szypułkowy ( <i>Quercus Robur</i> )			157569	314			641758.014988171, 430329.608824765	aleja przy drodze do leśniczówki, oddział leśny 41 w, Kiełpiński Most					drzewo zdrowe
	Dąb szypułkowy ( <i>Quercus Robur</i> )			157580	245			641841.55375689, 430280.126628425	aleja przy drodze do leśniczówki, oddział leśny 41 x, Kiełpiński Most					drzewo zdrowe
	Dąb szypułkowy ( <i>Quercus Robur</i> )			157577	283			641800.185038088, 430275.068225763	aleja przy drodze do leśniczówki, oddział leśny 41 x, Kiełpiński Most					drzewo zdrowe
	Dąb szypułkowy ( <i>Quercus Robur</i> )			157571	305			641757.814655392, 430307.522135913	aleja przy drodze do leśniczówki, oddział leśny 41 y, Kiełpiński Most					drzewo zdrowe
	Lipa drobnolistna ( <i>Tilia cordata</i> )			157574	214			641781.554089668, 430297.605663367	aleja przy drodze do leśniczówki, oddział leśny 41 x, Kiełpiński Most					drzewo zdrowe
	Lipa drobnolistna ( <i>Tilia cordata</i> )			157575	220			641780.552425775, 430280.877876345	aleja przy drodze do leśniczówki, oddział leśny 41 n, Kiełpiński Most					uszkodzona korona
	Lipa drobnolistna ( <i>Tilia cordata</i> )			157573	195			641765.327134593, 430285.886195813	aleja przy drodze do leśniczówki, oddział leśny 41 n, Kiełpiński Most					w zarządzeniu wojewody błędnie określone jako dąb
Grab zwyczajny /pospolity/ ( <i>Carpinus betulus</i> )	157578	176	641804.091527272, 430281.128292318	aleja przy drodze do leśniczówki, oddział leśny 41 n, Kiełpiński Most,	drzewo zdrowe									

	Grab zwyczajny /pospolity/ ( <i>Carpinus betulus</i> )			157576	185			641787.263573861, 430281.328625097	aleja przy drodze do leśniczówki, oddział leśny 41 x, Kiełpiński Most					drzewo zdrowe
	Grab zwyczajny /pospolity/ ( <i>Carpinus betulus</i> )			157579	185			641813.70750065, 430281.128292318	aleja przy drodze do leśniczówki, oddział leśny 41 x, Kiełpiński Most					drzewo zdrowe
61.	Sosna zwyczajna ( <i>Pinus sylvestris</i> )	PL.ZIPOP.1393.PP.0416012.298	jednoobiektowy DRZEWO	47547	280	Cekcyn	dz. nr 6041/3, obręb ewid. Zalesie	641712.26, 430447.46	przy drodze do starej leśniczówki, oddział leśny 41 g, Kiełpiński Most,	Nadleśnictwo Tuchola	Rozporządzenie Nr 36/95 Wojewody Bydgoskiego z dnia 14 lutego 1995 r.	1205	Dz. Urz. Woj. Bydg. z dnia 22.02.1995 r. Nr 3, poz. 11	drzewo zdrowe
62.	Dąb szypułkowy ( <i>Quercus Robur</i> )	PL.ZIPOP.1393.PP.0416012.299	jednoobiektowy DRZEWO	47548	330	Cekcyn	dz. nr 6041/3, obręb ewid. Zalesie	641701.721477355, 430271.311986162	na skarpie rzeki Brdy, oddział leśny 41 o, Kiełpiński Most	Nadleśnictwo Tuchola	Rozporządzenie Nr 36/95 Wojewody Bydgoskiego z dnia 14 lutego 1995 r.	1206	Dz. Urz. Woj. Bydg. z dnia 22.02.1995 r. Nr 3, poz. 11	drzewo zdrowe
63.	Cis pospolity ( <i>Taxus baccata</i> ) dwuwierzchołkowy	PL.ZIPOP.1393.PP.0416012.300	jednoobiektowy DRZEWO	47549	33 i 36	Cekcyn	dz. nr 6001, obręb ewid. Cekcyn	636893.979999999, 428619,13	przy rzece Brdzie, oddział leśny 1 a, Płaskosz	Nadleśnictwo Tuchola	Rozporządzenie Nr 36/95 Wojewody Bydgoskiego z dnia 14 lutego 1995 r.	1207	Dz. Urz. Woj. Bydg. z dnia 22.02.1995 r. Nr 3, poz. 11	drzewo zdrowe, wdzuwierzchołkowe
64.	Sosna zwyczajna ( <i>Pinus sylvestris</i> )	PL.ZIPOP.1393.PP.0416012.301	jednoobiektowy DRZEWO	47550	320	Cekcyn	dz. nr 6023/1, obręb ewid. Cekcyn	634540.37, 427482.729999999	na skarpie przy Brdzie, blisko głazu Słowackiego, oddział leśny 23 g, Leśnictwo Rudzki Most	Nadleśnictwo Tuchola	Rozporządzenie Nr 36/95 Wojewody Bydgoskiego z dnia 14 lutego 1995 r.	1208	Dz. Urz. Woj. Bydg. z dnia 22.02.1995 r. Nr 3, poz. 11	drzewo zdrowe
65.	Cis pospolity ( <i>Taxus baccata</i> )	PL.ZIPOP.1393.PP.0416012.302	jednoobiektowy DRZEWO	47551	36	Cekcyn	dz. nr 6065/1, obręb ewid. Cekcyn	633328.362242684, 426944.686029399	przy linii energetycznej, oddział leśny 65 c, Rudzki Most	Nadleśnictwo Tuchola	Rozporządzenie Nr 36/95 Wojewody Bydgoskiego z dnia 14 lutego 1995 r.	1209	Dz. Urz. Woj. Bydg. z dnia 22.02.1995 r. Nr 3, poz. 11	drzewo zdrowe
66.	Dąb szypułkowy ( <i>Quercus Robur</i> )	PL.ZIPOP.1393.PP.0416012.309	jednoobiektowy DRZEWO	47559	399	Cekcyn	dz. nr 9142, obręb ewid. Wysoka	630734.13 442782.28	drzewostan, oddział leśny 142 g, Leśnictwo Lnianek, m. Bieszewo	Nadleśnictwo Zamrzenica	Rozporządzenie Nr 36/95 Wojewody Bydgoskiego z dnia 14 lutego 1995 r.	1210	Dz. Urz. Woj. Bydg. z dnia 22.02.1995 r. Nr 3, poz. 11	stan dobry
67.	Sosna zwyczajna ( <i>Pinus sylvestris</i> ) (2 szt.)	PL.ZIPOP.1393.PP.0416012.303	wieloobiektowy GRUPA DRZEW	47552	245	Cekcyn	dz. nr 6125, obręb ewid. Cekcyn	630023.79, 425704.00	przy Brdzie, oddział leśny 125 a, Świt	Nadleśnictwo Tuchola	Rozporządzenie Nr 36/95 Wojewody Bydgoskiego z dnia 14 lutego 1995 r.	1211	Dz. Urz. Woj. Bydg. z dnia 22.02.1995 r. Nr 3, poz. 11	
				47553	261			630048.770666121, 425679.847468658	przy Brdzie, oddział leśny 125 a, Świt					
68.	Dąb szypułkowy ( <i>Quercus Robur</i> )	PL.ZIPOP.1393.PP.0416012.305	jednoobiektowy DRZEWO	47555	432	Cekcyn	dz. nr 6146, obręb ewid. Cekcyn	629884.491527184, 425786.912818077	przy rzece Brdzie, oddział leśny 146 b, Leśnictwo Świt	Nadleśnictwo Tuchola	Rozporządzenie Nr 36/95 Wojewody Bydgoskiego z dnia 14 lutego 1995 r.	1212	Dz. Urz. Woj. Bydg. z dnia 22.02.1995 r. Nr 3, poz. 11	drzewo zdrowe
69.	Dąb szypułkowy ( <i>Quercus Robur</i> )	PL.ZIPOP.1393.PP.0416012.304	jednoobiektowy DRZEWO	47554	360	Cekcyn	dz. nr 6125, obręb ewid. Cekcyn	629999.459999999, 425720.229999999	na skarpie rzeki Brdy, oddział leśny 125 a, Świt	Nadleśnictwo Tuchola	Rozporządzenie Nr 36/95 Wojewody Bydgoskiego z dnia 14 lutego 1995 r.	1213	Dz. Urz. Woj. Bydg. z dnia 22.02.1995 r. Nr 3, poz. 11	drzewo zdrowe

70.	Sosna zwyczajna ( <i>Pinus sylvestris</i> ) (2 szt.)	PL.ZIPOP.1393.PP.0416012.306	wieloobiektowy GRUPA DRZEW	47556	355	Cekcyn	dz. nr 6125, obręb ewid. Cekcyn	630263.928070448, 425672.635488624	na skarpie rzeki Brdy, oddział leśny 125 a, Świt	Nadleśnictwo Tuchola	Rozporządzenie Nr 36/95 Wojewody Bydgoskiego z dnia 14 lutego 1995 r.	1214	Dz. Urz. Woj. Bydg. z dnia 22.02.1995 r. Nr 3, poz. 11	
				47556	289			630242.292130348, 425642.585571819	na skarpie rzeki Brdy, oddział leśny 125 a, Świt					
71.	Dąb szypułkowy ( <i>Quercus Robur</i> ) (2 sztuki)	PL.ZIPOP.1393.PP.0416012.7215	wieloobiektowy GRUPA DRZEW	216295	450	Cekcyn	dz. nr 6166/1, obręb ewid. Cekcyn	629017.351094566, 425973.923466996	oddział leśny 166 b, Świt, przy Brdzie	Nadleśnictwo Tuchola	Rozporządzenie Nr 36/95 Wojewody Bydgoskiego z dnia 14 lutego 1995 r.	1215	Dz. Urz. Woj. Bydg. z dnia 22.02.1995 r. Nr 3, poz. 11	
				216296	360			629080.556086247, 425922.037277312						wywrot
72.	Dąb szypułkowy ( <i>Quercus Robur</i> )	PL.ZIPOP.1393.PP.0416012.308	jednoobiektowy DRZEWO	47558	339	Cekcyn	dz. nr 6155/4, obręb ewid. Zalesie	639489.146102962, 429810.797011118	przy Brdzie, oddział leśny 155 a, Wymysłowo	Nadleśnictwo Tuchola	Rozporządzenie Nr 36/95 Wojewody Bydgoskiego z dnia 14 lutego 1995 r.	1216	Dz. Urz. Woj. Bydg. z dnia 22.02.1995 r. Nr 3, poz. 11	drzewo obsunęło się ze skarpy do Brdy




Załącznik Nr 2 do uchwały Nr XVII/145/2026  
Rady Gminy Cekcyn  
z dnia 18 maja 2026 r.

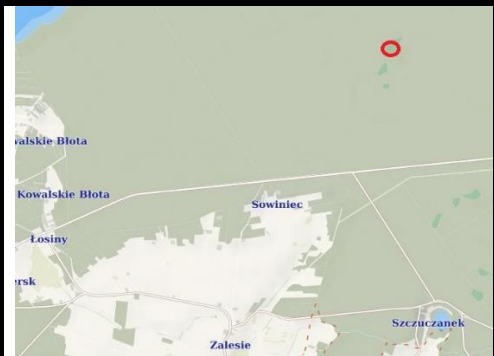
## Pomnik przyrody PL.ZIPOP.1393.PP.0416012.7214



### Objaśnienia:

Układ współrzędnych: PL-1992      skala 1:2000

-  Obszar pomnika przyrody
-  Oznaczenie klasyfikacji gruntu
-  Granica działki ewidencyjnej



Punkty załamania granicy użytku PL.ZIPOP.1393.PP.0416012.7214 układ  
współrzędnych PL-1992

Lp. punktu	Y	X
0	436164,601503677000000	642032,470894995000000
1	436161,596511996000000	642085,058249405000000
2	436202,464398852000000	642133,739114629000000
3	436221,996844775000000	642146,360079688000000
4	436235,218808170000000	642140,350096327000000
5	436241,228791531000000	642107,896186177000000
6	436233,716312329000000	642069,131793498000000
7	436186,838442113000000	642021,953424113000000
8	436164,601503677000000	642032,470894995000000




Załącznik Nr 3 do uchwały Nr XVII/145/2026  
Rady Gminy Cekcyn  
z dnia 18 maja 2026 r.

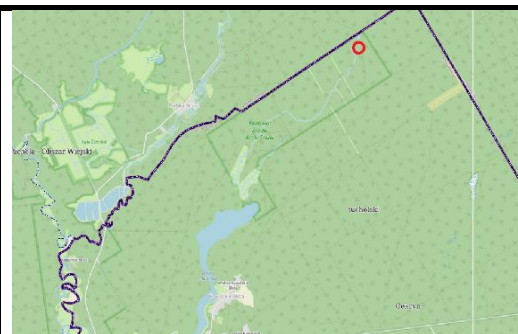
## Pomnik przyrody PL.ZIPOP.1393.PP.0416012.7203



### Objaśnienia:

Układ współrzędnych: PL-1992      skala 1:1000

-  Obszar pomnika przyrody
-  Oznaczenie klasyfikacji gruntu
-  Granica gminy



Punkty załamania granicy użytku PL.ZIPOP.1393.PP.0416012.7203 układ  
współrzędnych PL-1992

Lp. punktu	Y	X
0	434691,22	644896,52
1	434676,72	644896,88
2	434681,51	644910,02
3	434703,11	644936,39
4	434707,6	644958,01
5	434720,38	644961,21
6	434738,41	644985,07
7	434761,21	645025,37
8	434786,66	645039,15
9	434798,33	645028,55
10	434806,81	645030,14
11	434753,26	644910,84
12	434723,77	644909,82
13	434691,22	644896,52
14	434691,22	644896,52