



DZIENNIK URZĘDOWY

WOJEWÓDZTWA KUJAWSKO-POMORSKIEGO

Bydgoszcz, dnia 20 marca 2026 r.

Poz. 1475

UCHWAŁA NR XVIII/102/2026 RADY GMINY BĄDKOWO

z dnia 12 marca 2026 r.

w sprawie zaliczenia dróg do kategorii dróg gminnych oraz ustalenia ich przebiegu

Na podstawie art. 18 ust. 2 pkt 15 ustawy z dnia 8 marca 1990 r. o samorządzie gminnym (Dz. U. z 2025 r. poz. 1153 ze zm.)¹⁾ oraz art. 7 ust. 2 i 3 ustawy z dnia 21 marca 1985 r. o drogach publicznych (Dz. U. z 2025 r. poz. 889), uchwala się, co następuje:

§ 1. Zalicza się drogi zlokalizowane na:

- działce ewidencyjnej nr 25 obręb Antoniewo o dł. 102 m - do kategorii drogi gminnej zgodnie z przebiegiem określonym w załączniku nr 1 do niniejszej uchwały;
- działce ewidencyjnej nr 28 obręb Antoniewo o dł. 311 m - do kategorii drogi gminnej zgodnie z przebiegiem określonym w załączniku nr 1 do niniejszej uchwały;
- działce ewidencyjnej nr 34 obręb Antoniewo o dł. 60 m - do kategorii drogi gminnej zgodnie z przebiegiem określonym w załączniku nr 1 do niniejszej uchwały;
- działce ewidencyjnej nr 56 obręb Antoniewo o dł. 62 m - do kategorii drogi gminnej zgodnie z przebiegiem określonym w załączniku nr 1 do niniejszej uchwały;
- działce ewidencyjnej nr 61 obręb Antoniewo o dł. 375 m - do kategorii drogi gminnej zgodnie z przebiegiem określonym w załączniku nr 1 do niniejszej uchwały;
- działce ewidencyjnej nr 75 obręb Antoniewo o dł. 1218 m - do kategorii drogi gminnej zgodnie z przebiegiem określonym w załączniku nr 1 do niniejszej uchwały;
- działce ewidencyjnej nr 38 obręb Antoniewo o dł. 1800 m - do kategorii drogi gminnej zgodnie z przebiegiem określonym w załączniku nr 1 do niniejszej uchwały;
- działce ewidencyjnej nr 7 obręb Antoniewo o dł. 926 m - do kategorii drogi gminnej zgodnie z przebiegiem określonym w załączniku nr 1 do niniejszej uchwały;
- działce ewidencyjnej nr 164/1 obręb Bądkowo o dł. 22 m - do kategorii drogi gminnej zgodnie z przebiegiem określonym w załączniku nr 7 do niniejszej uchwały;
- działce ewidencyjnej nr 165/2 obręb Bądkowo o dł. 66 m - do kategorii drogi gminnej zgodnie z przebiegiem określonym w załączniku nr 7 do niniejszej uchwały;
- działce ewidencyjnej nr 207 obręb Bądkowo o dł. 17 m - do kategorii drogi gminnej zgodnie z przebiegiem określonym w załączniku nr 7 do niniejszej uchwały;
- działce ewidencyjnej nr 131 obręb Bądkówek o dł. 933 m - do kategorii drogi gminnej zgodnie z przebiegiem określonym w załączniku nr 3 do niniejszej uchwały;

¹⁾Zmiany ustawy ogłoszone zostały w Dz. U. 2025 poz. 1436.

- działce ewidencyjnej nr 134 obręb Bądkówek o dł. 170 m - do kategorii drogi gminnej zgodnie z przebiegiem określonym w załączniku nr 3 do niniejszej uchwały;
- działce ewidencyjnej nr 162 obręb Bądkówek o dł. 323 m - do kategorii drogi gminnej zgodnie z przebiegiem określonym w załączniku nr 3 do niniejszej uchwały;
- działce ewidencyjnej nr 17 obręb Bądkówek o dł. 64 m - do kategorii drogi gminnej zgodnie z przebiegiem określonym w załączniku nr 3 do niniejszej uchwały;
- działce ewidencyjnej nr 27 obręb Bądkówek o dł. 1107 m - do kategorii drogi gminnej zgodnie z przebiegiem określonym w załączniku nr 3 do niniejszej uchwały;
- działce ewidencyjnej nr 6 obręb Bądkówek o dł. 496 m - do kategorii drogi gminnej zgodnie z przebiegiem określonym w załączniku nr 3 do niniejszej uchwały;
- działce ewidencyjnej nr 80 obręb Bądkówek o dł. 614 m - do kategorii drogi gminnej zgodnie z przebiegiem określonym w załączniku nr 3 do niniejszej uchwały;
- działce ewidencyjnej nr 127/1 obręb Bądkówek o dł. 134 m - do kategorii drogi gminnej zgodnie z przebiegiem określonym w załączniku nr 3 do niniejszej uchwały;
- działce ewidencyjnej nr 35 obręb Bądkówek o dł. 303 m - do kategorii drogi gminnej zgodnie z przebiegiem określonym w załączniku nr 3 do niniejszej uchwały;
- działce ewidencyjnej nr 60/1 obręb Bądkówek o dł. 1120 m - do kategorii drogi gminnej zgodnie z przebiegiem określonym w załączniku nr 3 do niniejszej uchwały;
- działce ewidencyjnej nr 37/1 obręb Bądkówek o dł. 1413 m - do kategorii drogi gminnej zgodnie z przebiegiem określonym w załączniku nr 3 do niniejszej uchwały;
- działce ewidencyjnej nr 119 obręb Bądkówek o dł. 756 m - do kategorii drogi gminnej zgodnie z przebiegiem określonym w załączniku nr 3 do niniejszej uchwały;
- - - działce ewidencyjnej nr 99 obręb Bądkówek o dł. 855 m - do kategorii drogi gminnej zgodnie z przebiegiem określonym w załączniku nr 3 do niniejszej uchwały;
- działce ewidencyjnej nr 69 obręb Biele o dł. 807 m - do kategorii drogi gminnej zgodnie z przebiegiem określonym w załączniku nr 4 do niniejszej uchwały;
- działce ewidencyjnej nr 47 obręb Biele o dł. 1494 m - do kategorii drogi gminnej zgodnie z przebiegiem określonym w załączniku nr 4 do niniejszej uchwały;
- działce ewidencyjnej nr 17 obręb Biele o dł. 914 m - do kategorii drogi gminnej zgodnie z przebiegiem określonym w załączniku nr 4 do niniejszej uchwały;
- działce ewidencyjnej nr 41 obręb Jaranowo o dł. 1534 m - do kategorii drogi gminnej zgodnie z przebiegiem określonym w załączniku nr 2 do niniejszej uchwały;
- działce ewidencyjnej nr 93 obręb Jaranowo o dł. 232 m - do kategorii drogi gminnej zgodnie z przebiegiem określonym w załączniku nr 2 do niniejszej uchwały;
- działce ewidencyjnej nr 60 obręb Jaranowo o dł. 998 m - do kategorii drogi gminnej zgodnie z przebiegiem określonym w załączniku nr 2 do niniejszej uchwały;
- działce ewidencyjnej nr 58 obręb Jaranowo o dł. 1488 m - do kategorii drogi gminnej zgodnie z przebiegiem określonym w załączniku nr 2 do niniejszej uchwały;
- działce ewidencyjnej nr 91 obręb Jaranowo o dł. 1043 m - do kategorii drogi gminnej zgodnie z przebiegiem określonym w załączniku nr 4 do niniejszej uchwały;
- działce ewidencyjnej nr 109 obręb Jaranowo Duże o dł. 269 m - do kategorii drogi gminnej zgodnie z przebiegiem określonym w załączniku nr 2 do niniejszej uchwały;
- działce ewidencyjnej nr 132 obręb Jaranowo Duże o dł. 111 m - do kategorii drogi gminnej zgodnie z przebiegiem określonym w załączniku nr 2 do niniejszej uchwały;

- działce ewidencyjnej nr 46/1 obręb Jaranowo Duże o dł. 62 m - do kategorii drogi gminnej zgodnie z przebiegiem określonym w załączniku nr 2 do niniejszej uchwały;
- działce ewidencyjnej nr 46/2 obręb Jaranowo Duże o dł. 1271 m - do kategorii drogi gminnej zgodnie z przebiegiem określonym w załączniku nr 2 do niniejszej uchwały;
- działce ewidencyjnej nr 78 obręb Jaranowo Duże o dł. 833 m - do kategorii drogi gminnej zgodnie z przebiegiem określonym w załączniku nr 2 do niniejszej uchwały;
- działce ewidencyjnej nr 53 obręb Jaranowo Duże o dł. 551 m - do kategorii drogi gminnej zgodnie z przebiegiem określonym w załączniku nr 2 do niniejszej uchwały;
- działce ewidencyjnej nr 104 obręb Jaranowo Duże o dł. 557 m - do kategorii drogi gminnej zgodnie z przebiegiem określonym w załączniku nr 2 do niniejszej uchwały;
- działce ewidencyjnej nr 103 obręb Jaranowo Duże o dł. 937 m - do kategorii drogi gminnej zgodnie z przebiegiem określonym w załączniku nr 2 do niniejszej uchwały;
- działce ewidencyjnej nr 131/1 obręb Jaranowo Duże o dł. 3 m - do kategorii drogi gminnej zgodnie z przebiegiem określonym w załączniku nr 2 do niniejszej uchwały;
- działce ewidencyjnej nr 131/2 obręb Jaranowo Duże o dł. 329 m - do kategorii drogi gminnej zgodnie z przebiegiem określonym w załączniku nr 2 do niniejszej uchwały;
- działce ewidencyjnej nr 9 obręb Jaranowo Duże o dł. 455 m - do kategorii drogi gminnej zgodnie z przebiegiem określonym w załączniku nr 2 do niniejszej uchwały;
- działce ewidencyjnej nr 90 obręb Jaranowo Duże o dł. 617 m - do kategorii drogi gminnej zgodnie z przebiegiem określonym w załączniku nr 2 do niniejszej uchwały;
- działce ewidencyjnej nr 3 obręb Kalinowiec o dł. 113 m - do kategorii drogi gminnej zgodnie z przebiegiem określonym w załączniku nr 5 do niniejszej uchwały;
- działce ewidencyjnej nr 64 obręb Kalinowiec o dł. 894 m - do kategorii drogi gminnej zgodnie z przebiegiem określonym w załączniku nr 4 do niniejszej uchwały;
- działce ewidencyjnej nr 67 obręb Kalinowiec o dł. 733 m - do kategorii drogi gminnej zgodnie z przebiegiem określonym w załączniku nr 5 do niniejszej uchwały;
- działce ewidencyjnej nr 59 obręb Kalinowiec o dł. 1266 m - do kategorii drogi gminnej zgodnie z przebiegiem określonym w załączniku nr 5 do niniejszej uchwały;
- działce ewidencyjnej nr 17 obręb Kalinowiec o dł. 1776 m - do kategorii drogi gminnej zgodnie z przebiegiem określonym w załączniku nr 5 do niniejszej uchwały;
- działce ewidencyjnej nr 5 obręb Kalinowiec o dł. 825 m - do kategorii drogi gminnej zgodnie z przebiegiem określonym w załączniku nr 5 do niniejszej uchwały;
- działce ewidencyjnej nr 109 obręb Kaniewo o dł. 497 m - do kategorii drogi gminnej zgodnie z przebiegiem określonym w załączniku nr 5 do niniejszej uchwały;
- działce ewidencyjnej nr 111 obręb Kaniewo o dł. 133 m - do kategorii drogi gminnej zgodnie z przebiegiem określonym w załączniku nr 5 do niniejszej uchwały;
- działce ewidencyjnej nr 41 obręb Kaniewo o dł. 225 m - do kategorii drogi gminnej zgodnie z przebiegiem określonym w załączniku nr 5 do niniejszej uchwały;
- działce ewidencyjnej nr 15 obręb Kaniewo o dł. 249 m - do kategorii drogi gminnej zgodnie z przebiegiem określonym w załączniku nr 5 do niniejszej uchwały;
- działce ewidencyjnej nr 43 obręb Kaniewo o dł. 255 m - do kategorii drogi gminnej zgodnie z przebiegiem określonym w załączniku nr 5 do niniejszej uchwały;
- działce ewidencyjnej nr 62 obręb Kaniewo o dł. 720 m - do kategorii drogi gminnej zgodnie z przebiegiem określonym w załączniku nr 5 do niniejszej uchwały;

- działce ewidencyjnej nr 92 obręb Kaniewo o dł. 212 m - do kategorii drogi gminnej zgodnie z przebiegiem określonym w załączniku nr 5 do niniejszej uchwały;
- działce ewidencyjnej nr 80 obręb Kaniewo o dł. 759 m - do kategorii drogi gminnej zgodnie z przebiegiem określonym w załączniku nr 5 do niniejszej uchwały;
- działce ewidencyjnej nr 27 obręb Kaniewo o dł. 1184 m - do kategorii drogi gminnej zgodnie z przebiegiem określonym w załączniku nr 5 do niniejszej uchwały;
- działce ewidencyjnej nr 17 obręb Kaniewo o dł. 1012 m - do kategorii drogi gminnej zgodnie z przebiegiem określonym w załączniku nr 5 do niniejszej uchwały;
- działce ewidencyjnej nr 20 obręb Kryńsk o dł. 309 m - do kategorii drogi gminnej zgodnie z przebiegiem określonym w załączniku nr 1 do niniejszej uchwały;
- działce ewidencyjnej nr 4 obręb Kryńsk o dł. 669 m - do kategorii drogi gminnej zgodnie z przebiegiem określonym w załączniku nr 1 do niniejszej uchwały;
- działce ewidencyjnej nr 40 obręb Kryńsk o dł. 374 m - do kategorii drogi gminnej zgodnie z przebiegiem określonym w załączniku nr 1 do niniejszej uchwały;
- działce ewidencyjnej nr 41 obręb Kryńsk o dł. 1546 m - do kategorii drogi gminnej zgodnie z przebiegiem określonym w załączniku nr 1 do niniejszej uchwały;
- działce ewidencyjnej nr 57 obręb Kryńsk o dł. 397 m - do kategorii drogi gminnej zgodnie z przebiegiem określonym w załączniku nr 1 do niniejszej uchwały;
- działce ewidencyjnej nr 63/1 obręb Kryńsk o dł. 1577 m - do kategorii drogi gminnej zgodnie z przebiegiem określonym w załączniku nr 1 do niniejszej uchwały;
- działce ewidencyjnej nr 63/2 obręb Kryńsk o dł. 256 m - do kategorii drogi gminnej zgodnie z przebiegiem określonym w załączniku nr 1 do niniejszej uchwały;
- działce ewidencyjnej nr 63/3 obręb Kryńsk o dł. 39 m - do kategorii drogi gminnej zgodnie z przebiegiem określonym w załączniku nr 1 do niniejszej uchwały;
- działce ewidencyjnej nr 116 obręb Kujawka o dł. 539 m - do kategorii drogi gminnej zgodnie z przebiegiem określonym w załączniku nr 2 do niniejszej uchwały;
- działce ewidencyjnej nr 34/1 obręb Kujawka o dł. 1063 m - do kategorii drogi gminnej zgodnie z przebiegiem określonym w załączniku nr 3 do niniejszej uchwały;
- działce ewidencyjnej nr 156 obręb Kujawka o dł. 1198 m - do kategorii drogi gminnej zgodnie z przebiegiem określonym w załączniku nr 3 do niniejszej uchwały;
- działce ewidencyjnej nr 102 obręb Kujawka o dł. 309 m - do kategorii drogi gminnej zgodnie z przebiegiem określonym w załączniku nr 3 do niniejszej uchwały;
- działce ewidencyjnej nr 121 obręb Kujawka o dł. 1252 m - do kategorii drogi gminnej zgodnie z przebiegiem określonym w załączniku nr 3 do niniejszej uchwały;
- działce ewidencyjnej nr 104 obręb Kujawka o dł. 170 m - do kategorii drogi gminnej zgodnie z przebiegiem określonym w załączniku nr 3 do niniejszej uchwały;
- działce ewidencyjnej nr 108 obręb Kujawka o dł. 1419 m - do kategorii drogi gminnej zgodnie z przebiegiem określonym w załączniku nr 3 do niniejszej uchwały;
- działce ewidencyjnej nr 68 obręb Kwiatkowo o dł. 481 m - do kategorii drogi gminnej zgodnie z przebiegiem określonym w załączniku nr 4 do niniejszej uchwały;
- działce ewidencyjnej nr 44 obręb Kwiatkowo o dł. 500 m - do kategorii drogi gminnej zgodnie z przebiegiem określonym w załączniku nr 4 do niniejszej uchwały;

- działce ewidencyjnej nr 73 obręb Kwiatkowo o dł. 398 m - do kategorii drogi gminnej zgodnie z przebiegiem określonym w załączniku nr 4 do niniejszej uchwały;
- działce ewidencyjnej nr 61 obręb Kwiatkowo o dł. 1289 m - do kategorii drogi gminnej zgodnie z przebiegiem określonym w załączniku nr 4 do niniejszej uchwały;
- działce ewidencyjnej nr 6 obręb Kwiatkowo o dł. 218 m - do kategorii drogi gminnej zgodnie z przebiegiem określonym w załączniku nr 4 do niniejszej uchwały;
- działce ewidencyjnej nr 9 obręb Kwiatkowo o dł. 331 m - do kategorii drogi gminnej zgodnie z przebiegiem określonym w załączniku nr 4 do niniejszej uchwały;
- działce ewidencyjnej nr 19 obręb Kwiatkowo o dł. 935 m - do kategorii drogi gminnej zgodnie z przebiegiem określonym w załączniku nr 4 do niniejszej uchwały;
- działce ewidencyjnej nr 17 obręb Kwiatkowo o dł. 575 m - do kategorii drogi gminnej zgodnie z przebiegiem określonym w załączniku nr 4 do niniejszej uchwały;
- działce ewidencyjnej nr 114 obręb Kolonia Łowiczek o dł. 414 m - do kategorii drogi gminnej zgodnie z przebiegiem określonym w załączniku nr 4 do niniejszej uchwały;
- działce ewidencyjnej nr 3 obręb Kolonia Łowiczek o dł. 300 m - do kategorii drogi gminnej zgodnie z przebiegiem określonym w załączniku nr 6 do niniejszej uchwały;
- działce ewidencyjnej nr 66/1 obręb Kolonia Łowiczek o dł. 191 m - do kategorii drogi gminnej zgodnie z przebiegiem określonym w załączniku nr 6 do niniejszej uchwały;
- działce ewidencyjnej nr 158/1 obręb Kolonia Łowiczek o dł. 673 m - do kategorii drogi gminnej zgodnie z przebiegiem określonym w załączniku nr 4 do niniejszej uchwały;
- działce ewidencyjnej nr 106/1 obręb Kolonia Łowiczek o dł. 584 m - do kategorii drogi gminnej zgodnie z przebiegiem określonym w załączniku nr 4 do niniejszej uchwały;
- działce ewidencyjnej nr 142 obręb Kolonia Łowiczek o dł. 439 m - do kategorii drogi gminnej zgodnie z przebiegiem określonym w załączniku nr 4 do niniejszej uchwały;
- działce ewidencyjnej nr 87 obręb Kolonia Łowiczek o dł. 1287 m - do kategorii drogi gminnej zgodnie z przebiegiem określonym w załączniku nr 4 do niniejszej uchwały;
- działce ewidencyjnej nr 177 obręb Kolonia Łowiczek o dł. 1655 m - do kategorii drogi gminnej zgodnie z przebiegiem określonym w załączniku nr 4 do niniejszej uchwały;
- działce ewidencyjnej nr 98 obręb Kolonia Łowiczek o dł. 1080 m - do kategorii drogi gminnej zgodnie z przebiegiem określonym w załączniku nr 4 do niniejszej uchwały;
- działce ewidencyjnej nr 8 obręb Kolonia Łowiczek o dł. 314 m - do kategorii drogi gminnej zgodnie z przebiegiem określonym w załączniku nr 6 do niniejszej uchwały;
- działce ewidencyjnej nr 42 obręb Kolonia Łowiczek o dł. 1237 m - do kategorii drogi gminnej zgodnie z przebiegiem określonym w załączniku nr 6 do niniejszej uchwały;
- działce ewidencyjnej nr 35 obręb Kolonia Łowiczek o dł. 582 m - do kategorii drogi gminnej zgodnie z przebiegiem określonym w załączniku nr 6 do niniejszej uchwały;
- działce ewidencyjnej nr 65/15 obręb Łowiczek o dł. 23 m - do kategorii drogi gminnej zgodnie z przebiegiem określonym w załączniku nr 5 do niniejszej uchwały;
- działce ewidencyjnej nr 67 obręb Łowiczek o dł. 93 m - do kategorii drogi gminnej zgodnie z przebiegiem określonym w załączniku nr 5 do niniejszej uchwały;
- działce ewidencyjnej nr 72 obręb Łowiczek o dł. 93 m - do kategorii drogi gminnej zgodnie z przebiegiem określonym w załączniku nr 5 do niniejszej uchwały;
- działce ewidencyjnej nr 75/1 obręb Łowiczek o dł. 5 m - do kategorii drogi gminnej zgodnie z przebiegiem określonym w załączniku nr 5 do niniejszej uchwały;

- działce ewidencyjnej nr 75/3 obręb Łowiczek o dł. 720 m - do kategorii drogi gminnej zgodnie z przebiegiem określonym w załączniku nr 5 do niniejszej uchwały;
- działce ewidencyjnej nr 161/1 obręb Łowiczek o dł. 1011 m - do kategorii drogi gminnej zgodnie z przebiegiem określonym w załączniku nr 5 do niniejszej uchwały;
- działce ewidencyjnej nr 112 obręb Łowiczek o dł. 1235 m - do kategorii drogi gminnej zgodnie z przebiegiem określonym w załączniku nr 5 do niniejszej uchwały;
- działce ewidencyjnej nr 85 obręb Łowiczek o dł. 551 m - do kategorii drogi gminnej zgodnie z przebiegiem określonym w załączniku nr 5 do niniejszej uchwały;
- działce ewidencyjnej nr 130 obręb Łowiczek o dł. 285 m - do kategorii drogi gminnej zgodnie z przebiegiem określonym w załączniku nr 5 do niniejszej uchwały;
- działce ewidencyjnej nr 128/1 obręb Łowiczek o dł. 186 m - do kategorii drogi gminnej zgodnie z przebiegiem określonym w załączniku nr 5 do niniejszej uchwały;
- działce ewidencyjnej nr 27/1 obręb Łowiczek o dł. 632 m - do kategorii drogi gminnej zgodnie z przebiegiem określonym w załączniku nr 5 do niniejszej uchwały;
- działce ewidencyjnej nr 15 obręb Łowiczek o dł. 1190 m - do kategorii drogi gminnej zgodnie z przebiegiem określonym w załączniku nr 5 do niniejszej uchwały;
- działce ewidencyjnej nr 55 obręb Łowiczek o dł. 1115 m - do kategorii drogi gminnej zgodnie z przebiegiem określonym w załączniku nr 5 do niniejszej uchwały;
- działce ewidencyjnej nr 119 obręb Łowiczek o dł. 1370 m - do kategorii drogi gminnej zgodnie z przebiegiem określonym w załączniku nr 5 do niniejszej uchwały;
- działce ewidencyjnej nr 13 obręb Łówkowice o dł. 59 m - do kategorii drogi gminnej zgodnie z przebiegiem określonym w załączniku nr 5 do niniejszej uchwały;
- działce ewidencyjnej nr 9 obręb Łówkowice o dł. 53 m - do kategorii drogi gminnej zgodnie z przebiegiem określonym w załączniku nr 5 do niniejszej uchwały;
- działce ewidencyjnej nr 113 obręb Łówkowice o dł. 1313 m - do kategorii drogi gminnej zgodnie z przebiegiem określonym w załączniku nr 5 do niniejszej uchwały;
- działce ewidencyjnej nr 186 obręb Łówkowice o dł. 1859 m - do kategorii drogi gminnej zgodnie z przebiegiem określonym w załączniku nr 5 do niniejszej uchwały;
- działce ewidencyjnej nr 152 obręb Łówkowice o dł. 1143 m - do kategorii drogi gminnej zgodnie z przebiegiem określonym w załączniku nr 5 do niniejszej uchwały;
- działce ewidencyjnej nr 153 obręb Łówkowice o dł. 236 m - do kategorii drogi gminnej zgodnie z przebiegiem określonym w załączniku nr 5 do niniejszej uchwały;
- działce ewidencyjnej nr 8 obręb Łówkowice o dł. 451 m - do kategorii drogi gminnej zgodnie z przebiegiem określonym w załączniku nr 5 do niniejszej uchwały;
- działce ewidencyjnej nr 54/1 obręb Łówkowice o dł. 1097 m - do kategorii drogi gminnej zgodnie z przebiegiem określonym w załączniku nr 5 do niniejszej uchwały;
- działce ewidencyjnej nr 31/1 obręb Łówkowice o dł. 3 m - do kategorii drogi gminnej zgodnie z przebiegiem określonym w załączniku nr 5 do niniejszej uchwały;
- działce ewidencyjnej nr 31/2 obręb Łówkowice o dł. 1080 m - do kategorii drogi gminnej zgodnie z przebiegiem określonym w załączniku nr 5 do niniejszej uchwały;
- działce ewidencyjnej nr 66 obręb Łówkowice o dł. 408 m - do kategorii drogi gminnej zgodnie z przebiegiem określonym w załączniku nr 5 do niniejszej uchwały;
- działce ewidencyjnej nr 60 obręb Łówkowice o dł. 843 m - do kategorii drogi gminnej zgodnie z przebiegiem określonym w załączniku nr 5 do niniejszej uchwały;
- działce ewidencyjnej nr 2 obręb Łówkowice o dł. 276 m - do kategorii drogi gminnej zgodnie z przebiegiem określonym w załączniku nr 5 do niniejszej uchwały;

- działce ewidencyjnej nr 13 obręb Olszynka o dł. 620 m- do kategorii drogi gminnej zgodnie z przebiegiem określonym w załączniku nr 3 do niniejszej uchwały;
- działce ewidencyjnej nr 35 obręb Olszynka o dł. 613 m - do kategorii drogi gminnej zgodnie z przebiegiem określonym w załączniku nr 3 do niniejszej uchwały;
- działce ewidencyjnej nr 12 obręb Olszynka o dł. 945 m - do kategorii drogi gminnej zgodnie z przebiegiem określonym w załączniku nr 3 do niniejszej uchwały;
- działce ewidencyjnej nr 65 obręb Sinki o dł. 1010 m - do kategorii drogi gminnej zgodnie z przebiegiem określonym w załączniku nr 6 do niniejszej uchwały;
- działce ewidencyjnej nr 72 obręb Sinki o dł. 237 m - do kategorii drogi gminnej zgodnie z przebiegiem określonym w załączniku nr 6 do niniejszej uchwały;
- działce ewidencyjnej nr 47 obręb Sinki o dł. 1627 m - do kategorii drogi gminnej zgodnie z przebiegiem określonym w załączniku nr 6 do niniejszej uchwały;
- działce ewidencyjnej nr 31 obręb Sinki o dł. 861 m - do kategorii drogi gminnej zgodnie z przebiegiem określonym w załączniku nr 6 do niniejszej uchwały;
- działce ewidencyjnej nr 150 obręb Słupy Duże o dł. 420 m - do kategorii drogi gminnej zgodnie z przebiegiem określonym w załączniku nr 3 do niniejszej uchwały;
- działce ewidencyjnej nr 149/1 obręb Słupy Duże o dł. 530 m - do kategorii drogi gminnej zgodnie z przebiegiem określonym w załączniku nr 3 do niniejszej uchwały;
- działce ewidencyjnej nr 74 obręb Słupy Duże o dł. 535 m - do kategorii drogi gminnej zgodnie z przebiegiem określonym w załączniku nr 3 do niniejszej uchwały;
- działce ewidencyjnej nr 115 obręb Słupy Duże o dł. 793 m - do kategorii drogi gminnej zgodnie z przebiegiem określonym w załączniku nr 3 do niniejszej uchwały;
- działce ewidencyjnej nr 6 obręb Tomaszewo o dł. 1613 m - do kategorii drogi gminnej zgodnie z przebiegiem określonym w załączniku nr 5 do niniejszej uchwały;
- działce ewidencyjnej nr 35 obręb Tomaszewo o dł. 884 m - do kategorii drogi gminnej zgodnie z przebiegiem określonym w załączniku nr 5 do niniejszej uchwały;
- działce ewidencyjnej nr 32 obręb Tomaszewo o dł. 264 m - do kategorii drogi gminnej zgodnie z przebiegiem określonym w załączniku nr 5 do niniejszej uchwały;
- działce ewidencyjnej nr 33/1 obręb Tomaszewo o dł. 859 m - do kategorii drogi gminnej zgodnie z przebiegiem określonym w załączniku nr 5 do niniejszej uchwały;
- działce ewidencyjnej nr 66 obręb Tomaszewo o dł. 937 m - do kategorii drogi gminnej zgodnie z przebiegiem określonym w załączniku nr 5 do niniejszej uchwały;
- działce ewidencyjnej nr 45 obręb Tomaszewo o dł. 796 m - do kategorii drogi gminnej zgodnie z przebiegiem określonym w załączniku nr 5 do niniejszej uchwały;
- działce ewidencyjnej nr 91 obręb Tomaszewo o dł. 860 m - do kategorii drogi gminnej zgodnie z przebiegiem określonym w załączniku nr 5 do niniejszej uchwały;
- działce ewidencyjnej nr 1 obręb Toporzyszczewo o dł. 742 m - do kategorii drogi gminnej zgodnie z przebiegiem określonym w załączniku nr 4 do niniejszej uchwały;
- działce ewidencyjnej nr 191 obręb Toporzyszczewo o dł. 317 m - do kategorii drogi gminnej zgodnie z przebiegiem określonym w załączniku nr 4 do niniejszej uchwały;
- działce ewidencyjnej nr 222 obręb Toporzyszczewo o dł. 139 m - do kategorii drogi gminnej zgodnie z przebiegiem określonym w załączniku nr 4 do niniejszej uchwały;
- działce ewidencyjnej nr 228 obręb Toporzyszczewo o dł. 140 m- do kategorii drogi gminnej zgodnie z przebiegiem określonym w załączniku nr 4 do niniejszej uchwały;

- działce ewidencyjnej nr 4/1 obręb Toporzyszczewo o dł. 545 m - do kategorii drogi gminnej zgodnie z przebiegiem określonym w załączniku nr 4 do niniejszej uchwały;
- działce ewidencyjnej nr 58 obręb Toporzyszczewo o dł. 1145 m - do kategorii drogi gminnej zgodnie z przebiegiem określonym w załączniku nr 4 do niniejszej uchwały;
- działce ewidencyjnej nr 199 obręb Toporzyszczewo o dł. 162 m - do kategorii drogi gminnej zgodnie z przebiegiem określonym w załączniku nr 4 do niniejszej uchwały;
- działce ewidencyjnej nr 150 obręb Toporzyszczewo o dł. 2272 m - do kategorii drogi gminnej zgodnie z przebiegiem określonym w załączniku nr 4 do niniejszej uchwały;
- działce ewidencyjnej nr 145 obręb Toporzyszczewo o dł. 1472 m - do kategorii drogi gminnej zgodnie z przebiegiem określonym w załączniku nr 4 do niniejszej uchwały;
- działce ewidencyjnej nr 13 obręb Toporzyszczewo o dł. 361 m - do kategorii drogi gminnej zgodnie z przebiegiem określonym w załączniku nr 4 do niniejszej uchwały;
- działce ewidencyjnej nr 28/1 obręb Toporzyszczewo o dł. 1295 m - do kategorii drogi gminnej zgodnie z przebiegiem określonym w załączniku nr 4 do niniejszej uchwały;
- działce ewidencyjnej nr 49 obręb Toporzyszczewo o dł. 338 m - do kategorii drogi gminnej zgodnie z przebiegiem określonym w załączniku nr 4 do niniejszej uchwały;
- działce ewidencyjnej nr 59 obręb Toporzyszczewo o dł. 1707 m - do kategorii drogi gminnej zgodnie z przebiegiem określonym w załączniku nr 4 do niniejszej uchwały;
- działce ewidencyjnej nr 116 obręb Toporzyszczewo o dł. 1398 m - do kategorii drogi gminnej zgodnie z przebiegiem określonym w załączniku nr 4 do niniejszej uchwały;
- działce ewidencyjnej nr 15 obręb Toporzyszczewo Stare o dł. 1579 m - do kategorii drogi gminnej zgodnie z przebiegiem określonym w załączniku nr 4 do niniejszej uchwały;
- działce ewidencyjnej nr 59/1 obręb Toporzyszczewo Stare o dł. 1638 m - do kategorii drogi gminnej zgodnie z przebiegiem określonym w załączniku nr 4 do niniejszej uchwały;
- działce ewidencyjnej nr 88 obręb Toporzyszczewo Stare o dł. 299 m - do kategorii drogi gminnej zgodnie z przebiegiem określonym w załączniku nr 4 do niniejszej uchwały;
- działce ewidencyjnej nr 10 obręb Toporzyszczewo Stare o dł. 281 m - do kategorii drogi gminnej zgodnie z przebiegiem określonym w załączniku nr 4 do niniejszej uchwały;
- działce ewidencyjnej nr 95 obręb Toporzyszczewo Stare o dł. 607 m - do kategorii drogi gminnej zgodnie z przebiegiem określonym w załączniku nr 4 do niniejszej uchwały;
- działce ewidencyjnej nr 135 obręb Wójtówka o dł. 110 m - do kategorii drogi gminnej zgodnie z przebiegiem określonym w załączniku nr 5 do niniejszej uchwały;
- działce ewidencyjnej nr 137 obręb Wójtówka o dł. 250 m - do kategorii drogi gminnej zgodnie z przebiegiem określonym w załączniku nr 5 do niniejszej uchwały;
- działce ewidencyjnej nr 138 obręb Wójtówka o dł. 457 m - do kategorii drogi gminnej zgodnie z przebiegiem określonym w załączniku nr 5 do niniejszej uchwały;
- działce ewidencyjnej nr 37 obręb Wójtówka o dł. 833 m - do kategorii drogi gminnej zgodnie z przebiegiem określonym w załączniku nr 5 do niniejszej uchwały;
- działce ewidencyjnej nr 116 obręb Wójtówka o dł. 691 m - do kategorii drogi gminnej zgodnie z przebiegiem określonym w załączniku nr 5 do niniejszej uchwały;
- działce ewidencyjnej nr 62 obręb Wójtówka o dł. 260 m - do kategorii drogi gminnej zgodnie z przebiegiem określonym w załączniku nr 5 do niniejszej uchwały;
- działce ewidencyjnej nr 30 obręb Wójtówka o dł. 831 m - do kategorii drogi gminnej zgodnie z przebiegiem określonym w załączniku nr 5 do niniejszej uchwały;
- działce ewidencyjnej nr 18 obręb Wójtówka o dł. 887 m - do kategorii drogi gminnej zgodnie z przebiegiem określonym w załączniku nr 5 do niniejszej uchwały;

- działce ewidencyjnej nr 14 obręb Wójtówka o dł. 457 m - do kategorii drogi gminnej zgodnie z przebiegiem określonym w załączniku nr 5 do niniejszej uchwały;
- działce ewidencyjnej nr 20 obręb Wójtówka o dł. 285 m - do kategorii drogi gminnej zgodnie z przebiegiem określonym w załączniku nr 5 do niniejszej uchwały;
- działce ewidencyjnej nr 53 obręb Wójtówka o dł. 531 m - do kategorii drogi gminnej zgodnie z przebiegiem określonym w załączniku nr 5 do niniejszej uchwały;
- działce ewidencyjnej nr 96 obręb Wójtówka o dł. 482 m - do kategorii drogi gminnej zgodnie z przebiegiem określonym w załączniku nr 5 do niniejszej uchwały;
- działce ewidencyjnej nr 95 obręb Wójtówka o dł. 737 m - do kategorii drogi gminnej zgodnie z przebiegiem określonym w załączniku nr 5 do niniejszej uchwały;
- działce ewidencyjnej nr 94 obręb Wójtówka o dł. 366 m - do kategorii drogi gminnej zgodnie z przebiegiem określonym w załączniku nr 5 do niniejszej uchwały;
- działce ewidencyjnej nr 75 obręb Wójtówka o dł. 576 m - do kategorii drogi gminnej zgodnie z przebiegiem określonym w załączniku nr 5 do niniejszej uchwały;
- działce ewidencyjnej nr 108 obręb Wysocin o dł. 98 m - do kategorii drogi gminnej zgodnie z przebiegiem określonym w załączniku nr 2 do niniejszej uchwały;
- działce ewidencyjnej nr 109 obręb Wysocin o dł. 37 m - do kategorii drogi gminnej zgodnie z przebiegiem określonym w załączniku nr 2 do niniejszej uchwały;
- działce ewidencyjnej nr 126 obręb Wysocin o dł. 791 m - do kategorii drogi gminnej zgodnie z przebiegiem określonym w załączniku nr 2 do niniejszej uchwały;
- działce ewidencyjnej nr 151 obręb Wysocin o dł. 506 m - do kategorii drogi gminnej zgodnie z przebiegiem określonym w załączniku nr 2 do niniejszej uchwały;
- działce ewidencyjnej nr 156 obręb Wysocin o dł. 78 m - do kategorii drogi gminnej zgodnie z przebiegiem określonym w załączniku nr 2 do niniejszej uchwały;
- działce ewidencyjnej nr 16 obręb Wysocin o dł. 828 m - do kategorii drogi gminnej zgodnie z przebiegiem określonym w załączniku nr 2 do niniejszej uchwały;
- działce ewidencyjnej nr 167 obręb Wysocin o dł. 596 m - do kategorii drogi gminnej zgodnie z przebiegiem określonym w załączniku nr 2 do niniejszej uchwały;
- działce ewidencyjnej nr 197 obręb Wysocin o dł. 221 m - do kategorii drogi gminnej zgodnie z przebiegiem określonym w załączniku nr 2 do niniejszej uchwały;
- działce ewidencyjnej nr 207 obręb Wysocin o dł. 450 m - do kategorii drogi gminnej zgodnie z przebiegiem określonym w załączniku nr 2 do niniejszej uchwały;
- działce ewidencyjnej nr 214 obręb Wysocin o dł. 248 m - do kategorii drogi gminnej zgodnie z przebiegiem określonym w załączniku nr 2 do niniejszej uchwały;
- działce ewidencyjnej nr 22 obręb Wysocin o dł. 1336 m - do kategorii drogi gminnej zgodnie z przebiegiem określonym w załączniku nr 2 do niniejszej uchwały;
- działce ewidencyjnej nr 225 obręb Wysocin o dł. 113 m - do kategorii drogi gminnej zgodnie z przebiegiem określonym w załączniku nr 2 do niniejszej uchwały;
- działce ewidencyjnej nr 226 obręb Wysocin o dł. 64 m - do kategorii drogi gminnej zgodnie z przebiegiem określonym w załączniku nr 2 do niniejszej uchwały;
- działce ewidencyjnej nr 30 obręb Wysocin o dł. 650 m - do kategorii drogi gminnej zgodnie z przebiegiem określonym w załączniku nr 2 do niniejszej uchwały;
- działce ewidencyjnej nr 52 obręb Wysocin o dł. 719 m - do kategorii drogi gminnej zgodnie z przebiegiem określonym w załączniku nr 2 do niniejszej uchwały;

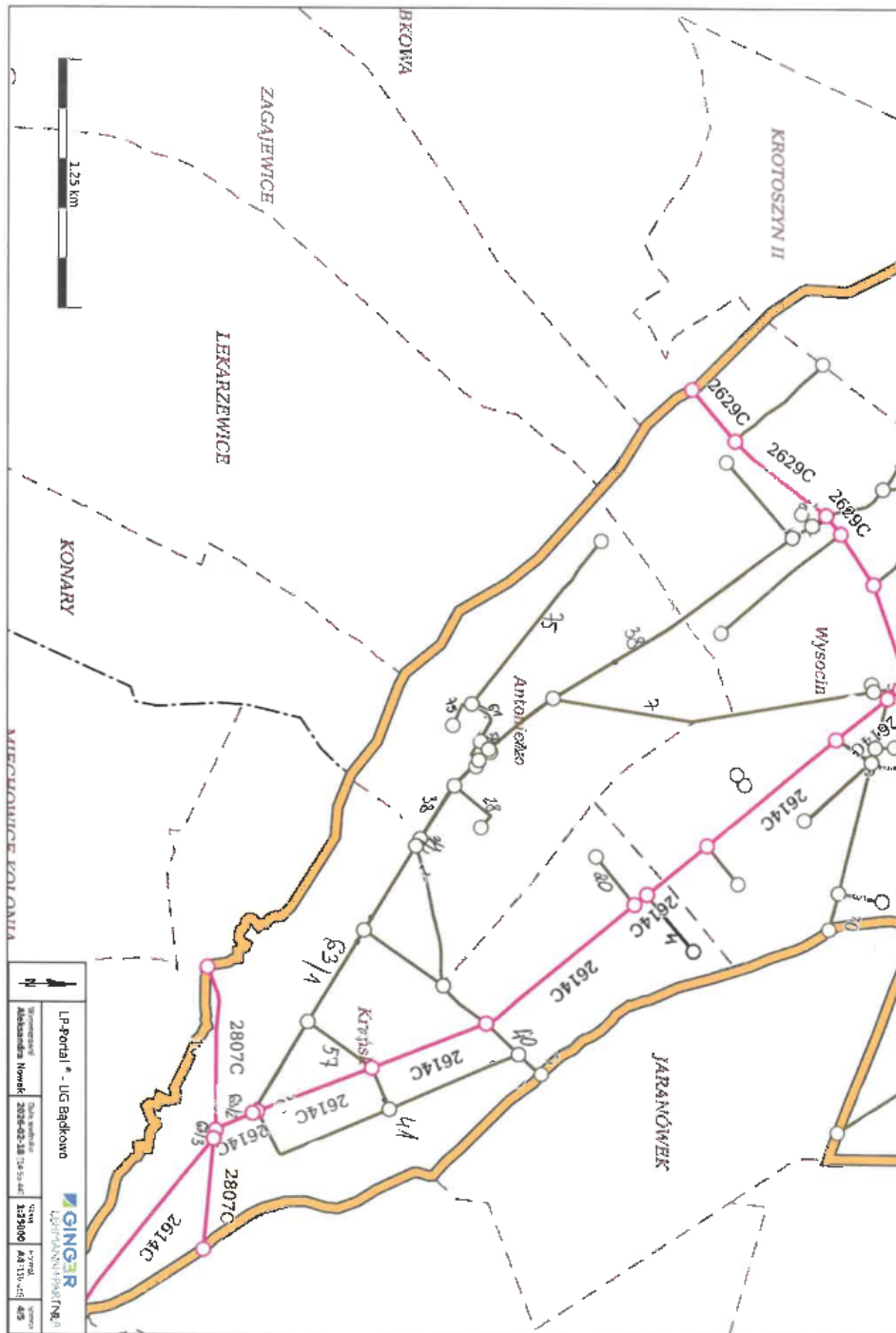
- z przebiegiem określonym w załączniku nr 2 do niniejszej uchwały;
- działce ewidencyjnej nr 86 obręb Wysocin o dł. 32 m - do kategorii drogi gminnej zgodnie z przebiegiem określonym w załączniku nr 2 do niniejszej uchwały;
 - działce ewidencyjnej nr 76 obręb Wysocin o dł. 160 m - do kategorii drogi gminnej zgodnie z przebiegiem określonym w załączniku nr 2 do niniejszej uchwały;
 - działce ewidencyjnej nr 32 obręb Wysocin o dł. 851 m - do kategorii drogi gminnej zgodnie z przebiegiem określonym w załączniku nr 2 do niniejszej uchwały;
 - działce ewidencyjnej nr 10 obręb Wysocin o dł. 843 m - do kategorii drogi gminnej zgodnie z przebiegiem określonym w załączniku nr 2 do niniejszej uchwały;
 - działce ewidencyjnej nr 36 obręb Wysocin o dł. 260 m - do kategorii drogi gminnej zgodnie z przebiegiem określonym w załączniku nr 2 do niniejszej uchwały;
 - działce ewidencyjnej nr 185 obręb Wysocin o dł. 939 m - do kategorii drogi gminnej zgodnie z przebiegiem określonym w załączniku nr 2 do niniejszej uchwały;
 - działce ewidencyjnej nr 13/2 obręb Zieleniec o dł. 203 m - do kategorii drogi gminnej zgodnie z przebiegiem określonym w załączniku nr 2 do niniejszej uchwały;
 - działce ewidencyjnej nr 59/3 obręb Zieleniec o dł. 73 m - do kategorii drogi gminnej zgodnie z przebiegiem określonym w załączniku nr 2 do niniejszej uchwały;
 - działce ewidencyjnej nr 5/4 obręb Zieleniec o dł. 106 m - do kategorii drogi gminnej zgodnie z przebiegiem określonym w załączniku nr 2 do niniejszej uchwały;
 - działce ewidencyjnej nr 59/4 obręb Zieleniec o dł. 42 m - do kategorii drogi gminnej zgodnie z przebiegiem określonym w załączniku nr 2 do niniejszej uchwały;
 - działce ewidencyjnej nr 42 obręb Zieleniec o dł. 842 m - do kategorii drogi gminnej zgodnie z przebiegiem określonym w załączniku nr 2 do niniejszej uchwały;
 - działce ewidencyjnej nr 22 obręb Zieleniec o dł. 1655 m - do kategorii drogi gminnej zgodnie z przebiegiem określonym w załączniku nr 2 do niniejszej uchwały;
 - działce ewidencyjnej nr 56 obręb Zieleniec o dł. 217 m - do kategorii drogi gminnej zgodnie z przebiegiem określonym w załączniku nr 2 do niniejszej uchwały;
 - działce ewidencyjnej nr 8/2 obręb Zieleniec o dł. 430 m - do kategorii drogi gminnej zgodnie z przebiegiem określonym w załączniku nr 2 do niniejszej uchwały;
 - działce ewidencyjnej nr 2 obręb Żabieniec o dł. 650 m - do kategorii drogi gminnej zgodnie z przebiegiem określonym w załączniku nr 3 do niniejszej uchwały;
 - działce ewidencyjnej nr 26 obręb Żabieniec o dł. 846 m - do kategorii drogi gminnej zgodnie z przebiegiem określonym w załączniku nr 3 do niniejszej uchwały;
 - działce ewidencyjnej nr 29 obręb Żabieniec o dł. 1395 m - do kategorii drogi gminnej zgodnie z przebiegiem określonym w załączniku nr 3 do niniejszej uchwały;
 - działce ewidencyjnej nr 80 obręb Żabieniec o dł. 1163 m - do kategorii drogi gminnej zgodnie z przebiegiem określonym w załączniku nr 3 do niniejszej uchwały.

§ 2. Wykonanie uchwały powierza się Wójtowi Gminy Bądkowo.

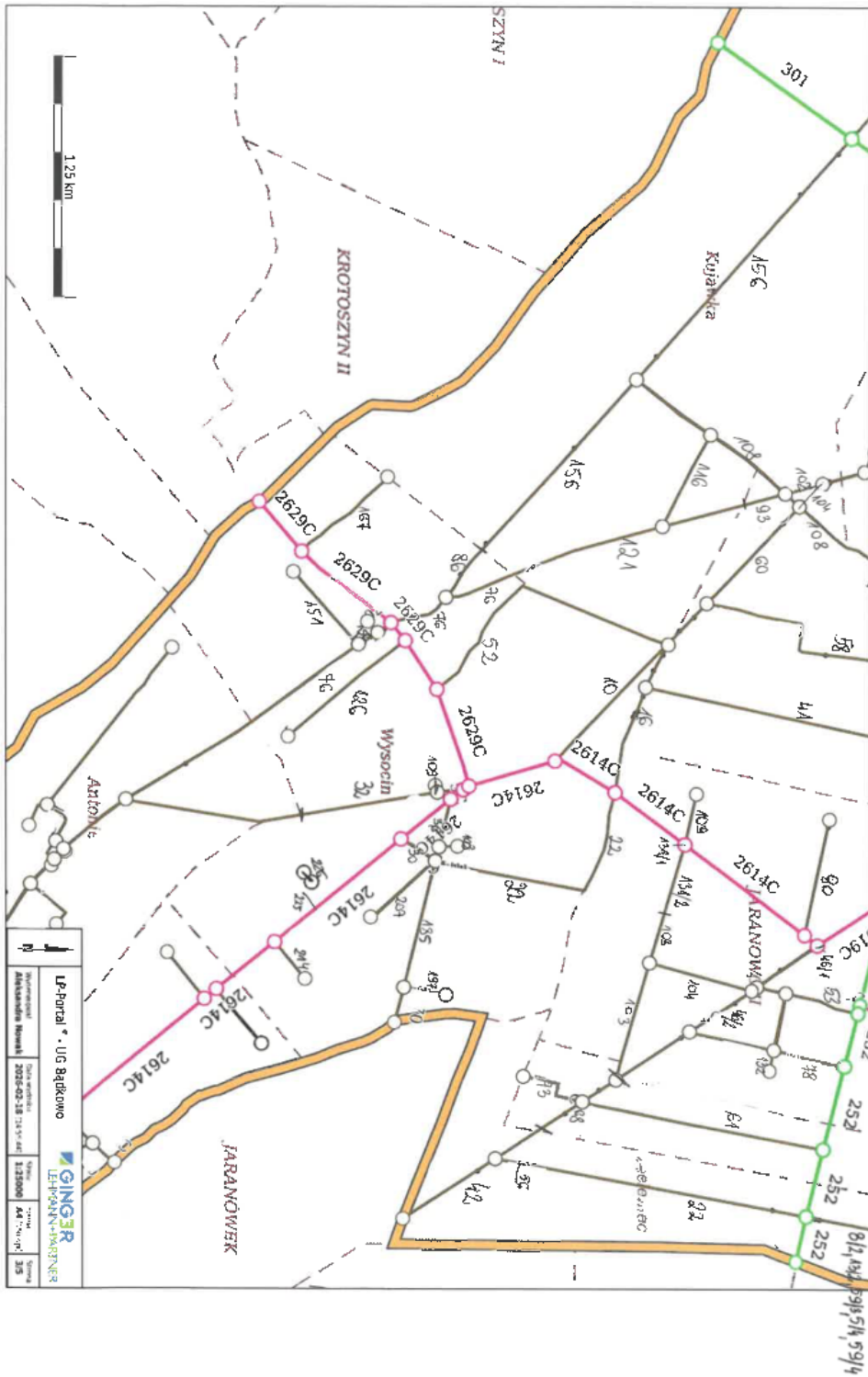
§ 3. Uchwała wchodzi w życie po upływie 14 dni od dnia jej ogłoszenia w Dzienniku Urzędowym Województwa Kujawsko-Pomorskiego.

Przewodniczący Rady Gminy
Bądkowo

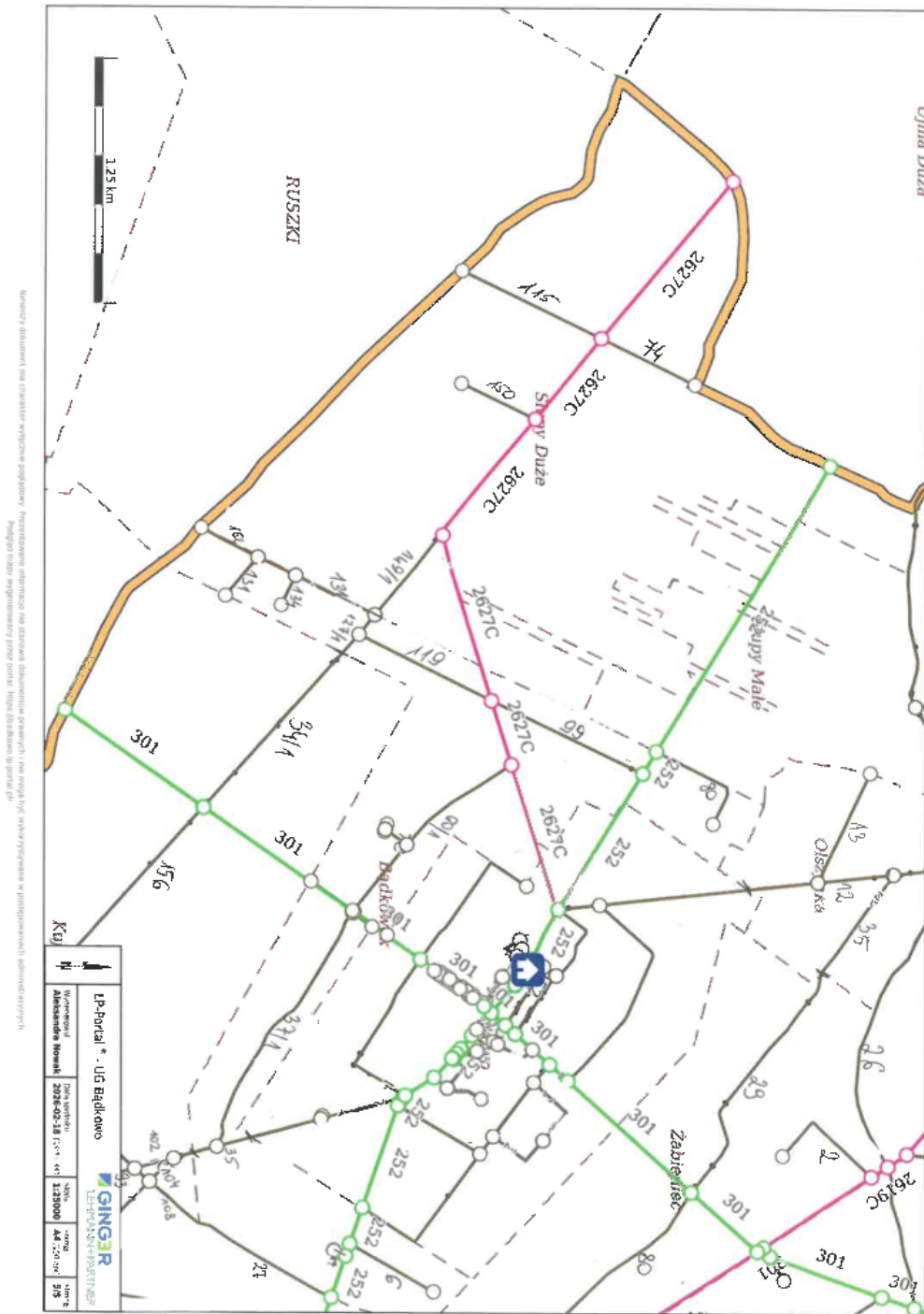
Mariusz Moździeń



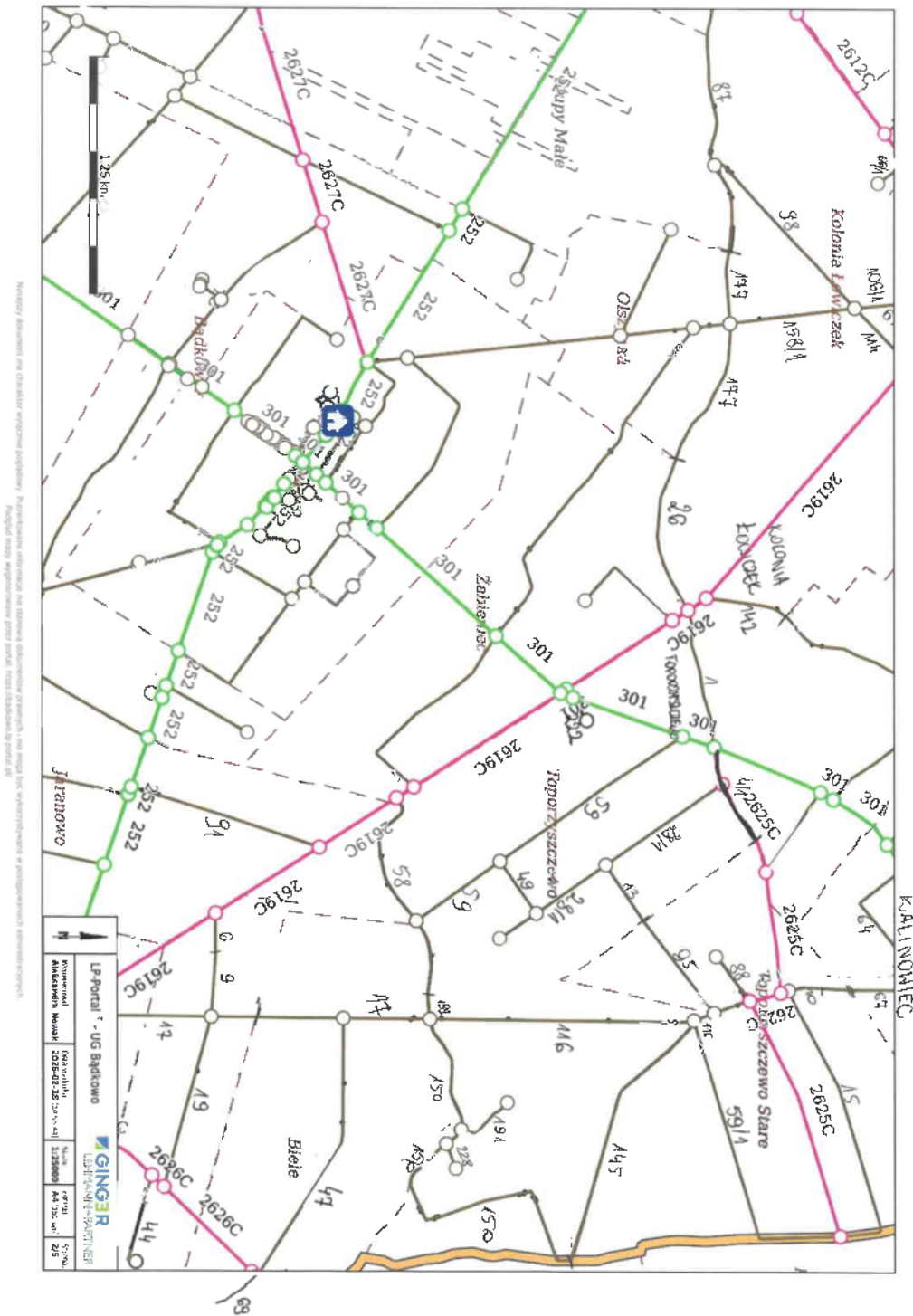
Załącznik nr 1 do uchwały nr XVIII/02/2026
 Rady Gminy Bagdkowo
 z dnia 12.03.2026r.



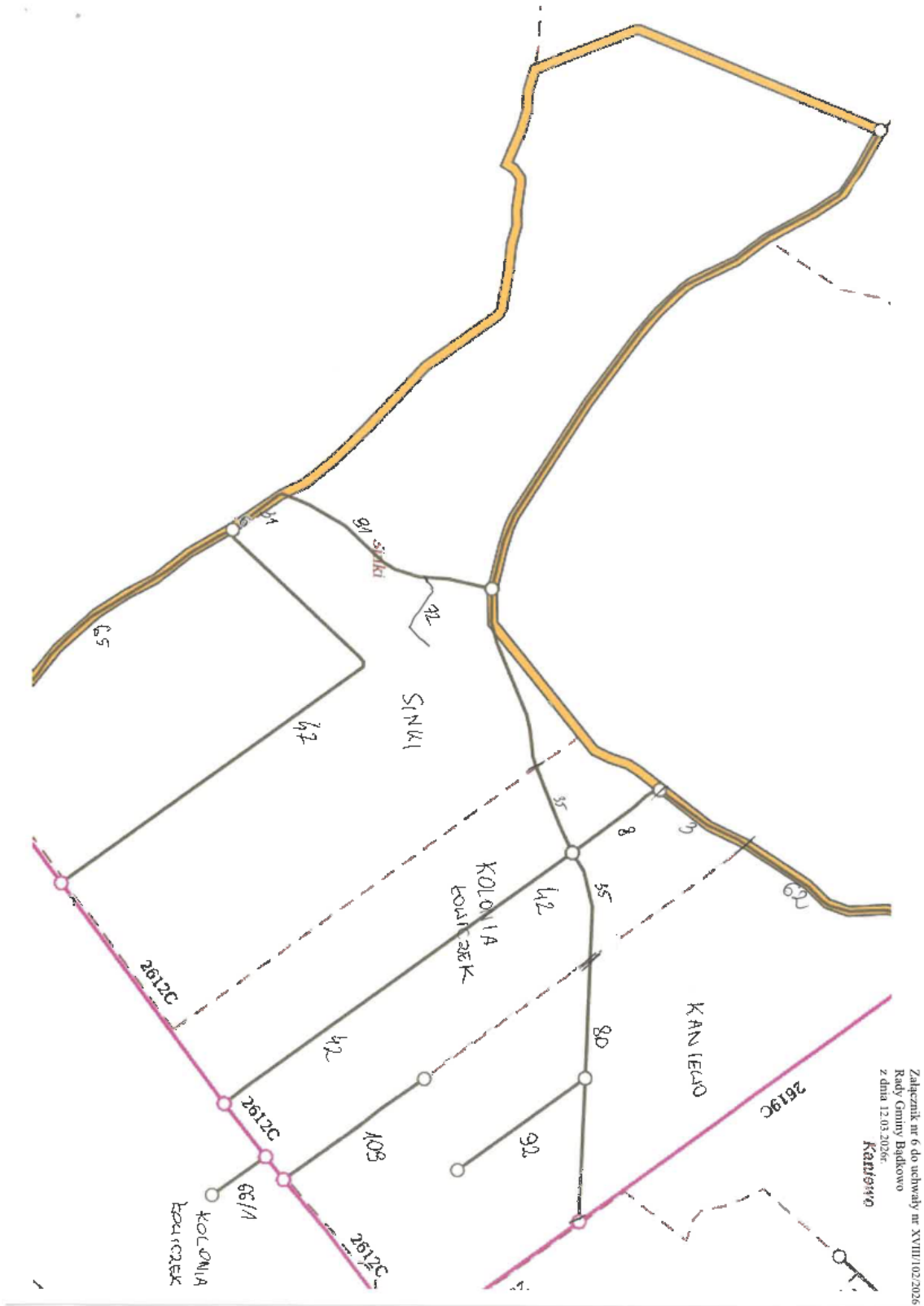
Załącznik nr 2 do uchwały nr XVIII/102/2026
 Rady Gminy Bądkowo
 z dnia 12.03.2026r.

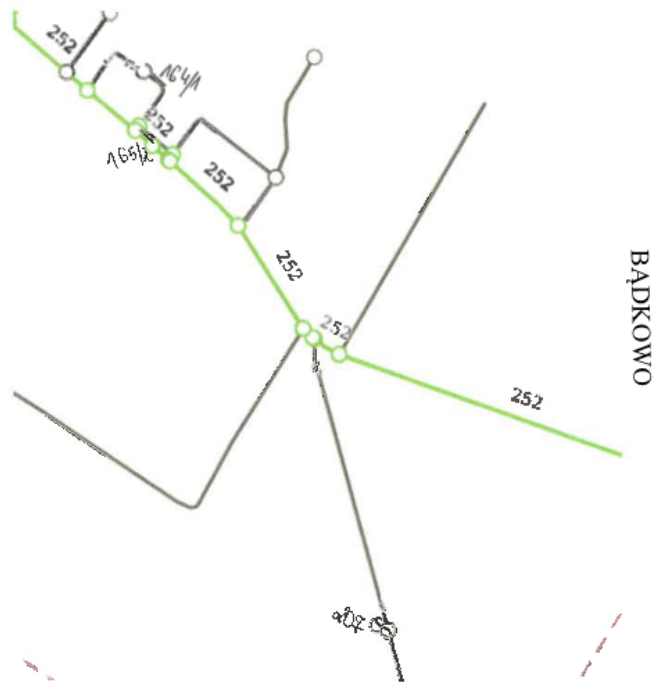


Załącznik nr 3 do uchwały nr XVIII/102/2026
 Rady Gminy Bądkowo
 z dnia 12.03.2026r.



Załącznik nr 4 do uchwały nr XVIII/102/2026
 Rady Gminy Bądkowo
 z dnia 12.03.2026r.





Załącznik nr 7 do uchwały nr XVIII/102/2016
Rady Gminy Bądkowo
z dnia 12.03.2016r.