



# DZIENNIK URZĘDOWY

## WOJEWÓDZTWA PODLASKIEGO

---

Białystok, dnia 2 lipca 2015 r.

Poz. 2225

### UCHWAŁA NR VI.30.2015 RADY GMINY SZUDZIAŁOWO

z dnia 29 czerwca 2015 r.

#### **w sprawie zaliczenia dróg do kategorii dróg gminnych i ustalenia ich przebiegu**

Na podstawie art. 18 ust. 2 pkt 15 ustawy z dnia 8 marca 1990 r. o samorządzie gminnym (Dz. U. z 2013 r. poz. 594, 645, 1318, z 2014 r. poz. 379, 1072) oraz art. 7 ustawy z dnia 21 marca 1985 r. o drogach publicznych (Dz. U. z 2013 r. poz. 260, 843, 1446, 1543, z 2014 r. poz. 659, 1310, z 2015 r. poz. 870) - uchwała się, co następuje:

**§ 1.** Stwierdza się, że od dnia 1 stycznia 2015 r. do kategorii dróg gminnych zaliczone zostały drogi wymienione w wykazie zgodnie z załącznikiem nr 1 do niniejszej uchwały.

**§ 2.** Szczegółowe położenie i przebieg dróg wymienionych w § 1 określają mapy stanowiące załączniki do niniejszej uchwały oznaczone od nr 2 do nr 49.

**§ 3.** Wykonanie uchwały powierza się Wójtowi Gminy.

**§ 4.** Uchwała wchodzi w życie po upływie 14 dni od daty ogłoszenia jej treści w dzienniku Urzędowym Województwa Podlaskiego.

**Przewodnicząca**  
*Elżbieta Irena Kędyś*

**Załącznik nr 1** do uchwały nr VI.30.2015

Rady Gminy Szudziałowo

z dnia 29 czerwca 2015 r.

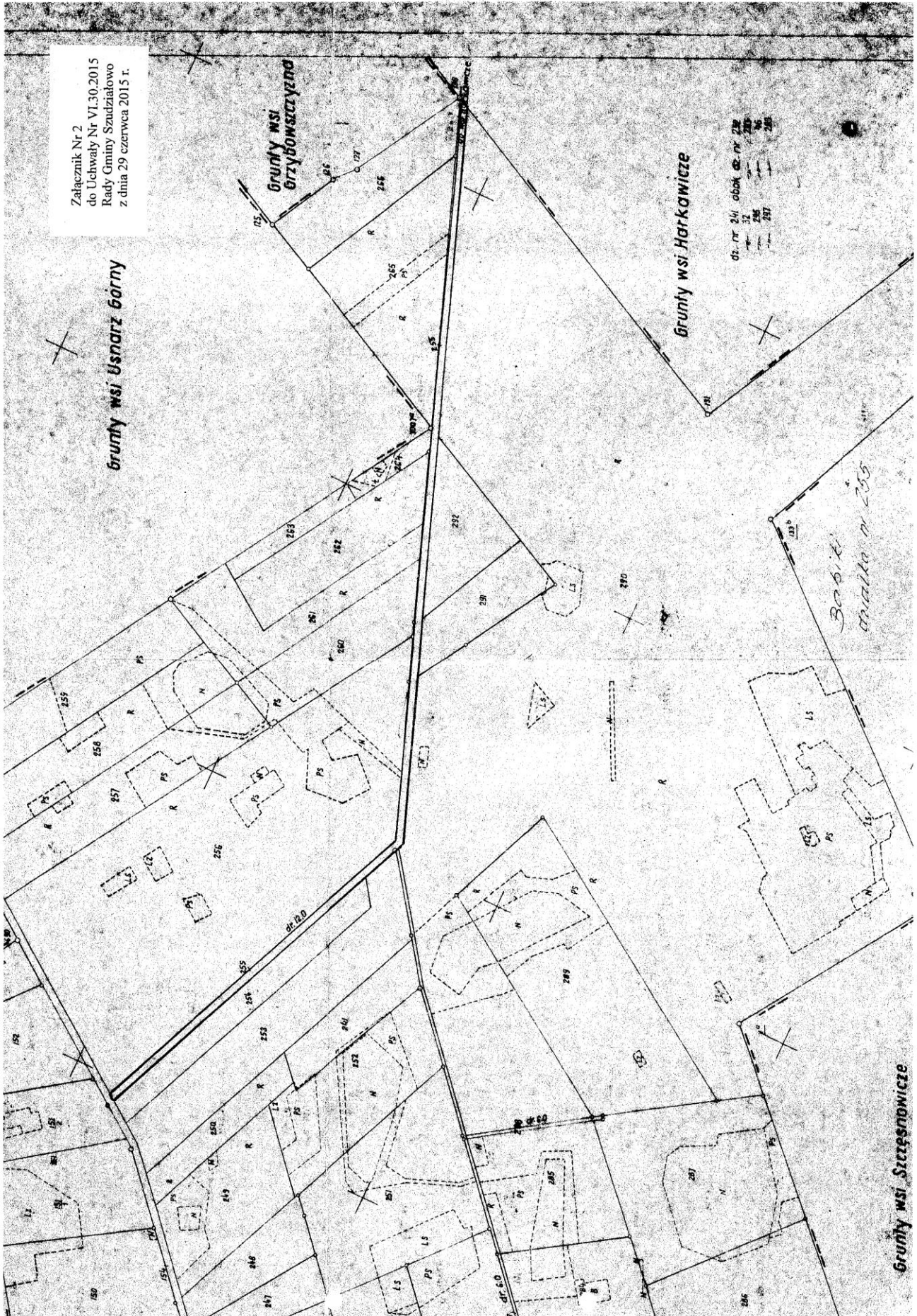
Lp.	Nazwa obrębu	Nr. działki	Długość w m	Szer. w m	Ustalenie przebiegu drogi	Nr załącznika do Uchwały (mapy)
1.	Babiki	255	1750	12	Od drogi powiatowej nr 1272 B do drogi Usnarz Gómy- Harkawicze	2
2.	Babiki	267	1780	6	Od drogi powiatowej nr 1268 B do drogi Usnarz Gómy- Harkawicze	3
3	Babiki	64	1560	5	Od drogi powiatowej nr 1272 B do drogi Babiki-Zubrzyca Mała	4
4.	Suchynicze	281	1150	10	Od drogi powiatowej nr 1268 B do drogi powiatowej nr 1269 B	5
5.	Suchynicze	262	976	6	Od drogi Suchynicze – Zubrzyca Wielka do drogi oznaczonej działką nr 281	5
6.	Suchynicze	272	360	6	Od drogi powiatowej nr 1269 B do drogi oznaczonej działką nr 262	5
7.	Suchynicze	44	1210	9	Od miejscowości Suchynicze do granicy działki nr 65/1	6
8.	Suchynicze	474	4010	9	Od drogi powiatowej nr 1269 B do drogi wojewódzkiej Sokółka Krynki nr 674	7, 8
9.	Suchynicze	173 234	1900 680	9 6	Od drogi powiatowej nr 1269 B do granicy działek 239 i 242	9 9
10.	Szczęsnowicze	128	1200	4-6	Od drogi powiatowej nr 1268 B do granicy działki 144	10
11.	Szczęsnowicze Suchynicze	23 411	725 470	7 6	Od drogi powiatowej nr 1268 B do Samogródu	11 12

12.	Knyszewicze Chmielewszczyzna	168	675	9	Od drogi powiatowej nr 1268 B do drogi powiatowej nr 1269 B	13
		198	1380	6		14
		51	475	12		15
		52	775	12		15
13.	Zubrzyca Mała	110	980	9	Od drogi powiatowej nr 1268 B do pól i do drogi powiatowej nr 1273B	16
		104	960	6		16
14.	Ostrów Nowy	73	2310	12	Od drogi powiatowej nr 1278 B do drogi powiatowej 1278 B	17, 18
15.	Ostrów Północny	46	1700	8	Od drogi powiatowej nr 1278 B do drogi wojewódzkiej Białystok – Krynki nr 676	19
16.	Ostrów Północny	51	960	6	Od drogi powiatowej nr 1278 B do drogi wojewódzkiej Białystok- Krynki nr 676	20
17.	Ostrów Północny	235	680	6	Od drogi wojewódzkiej Białystok- Krynki nr 676 do drogi powiatowej nr 1278 B	21
18.	Ostrów Północny	276	580	6	Od drogi wojewódzkiej Białystok- Krynki nr 676 do drogi powiatowej nr 1278 B	21
19.	Ostrów Północny	138	910	6	Od drogi wojewódzkiej Białystok –Krynki nr 676 do drogi powiatowej nr 1278 B	20
20.	Ostrów Północny	291	450	7	Od drogi powiatowej nr 1268 B Od drogi wojewódzkiej Białystok- Krynki nr 676 do granicy gminy Szudziałowo Krynki	21
21.	Wierzchlesie	87	1760	6	Od drogi powiatowej nr 1291 B do drogi o numerze działki 268	22
22.	Wierzchlesie	221	1630	6	Od drogi powiatowej nr 1291 B do drogi o numerze działki 268	22
23.	Wierzchlesie	228/1	960	6	Od drogi powiatowej nr 1291 B do drogi powiatowej nr 1291B	22
24.	Wierzchlesie	100	600	6	od drogi powiatowej nr 1291 B do granicy działki nr 1142/3	23
25.	Wierzchlesie	112	550	6	od drogi powiatowej nr 1291 B do granicy działek nr 1120/16 i 139/1	23
		1228	1680	6		24
26.	Wierzchlesie	139/1	710	6	Od drogi powiatowej nr 1291 B do drogi powiatowej nr 1292 B	25
		139/2	2900	6		26,27
		1087	700	6		28

27.	Wierzchlesie	1088/1	1230	9	Od drogi powiatowej nr 1291 B do drogi wojewódzkiej Sokółka- Krynki nr 674	29
		1088/2	2410	9		30,31
		1088/3	1860	9		32
		Słoja 2	230	9		33
28.	Wierzchlesie	901/1	1320	9	Od ulicy miejscowości Wierzchlesie do granicy drogi oznaczonej działką nr 959/2	34
		901/2	1100	9		35
29.	Wierzchlesie	959/1	1300	6	Od drogi oznaczonej działką nr 206/4 do drogi powiatowej nr 1292 B	34
		959/2	2260	6		35
30.	Wierzchlesie	833	250	6	Od drogi powiatowej nr 1292 B do granicy drogi oznaczonej działką nr 901/1 / do lasu /	34
		834	480	6		34
		835	400	6		34
31.	Wierzchlesie	886	560	6	Od drogi powiatowej nr 1292 B do granicy drogi oznaczonej działką nr 901/1 / do lasu /	34
		887	400	6		34
32.	Wierzchlesie	921	500	6	Od drogi powiatowej nr 1292 B do granicy drogi oznaczonej działką nr 901/1 / do lasu /	35
		922	400	6		35
33.	Wierzchlesie	924	450	6	Od drogi powiatowej nr 1292 B do granicy drogi oznaczonej działką nr 901/1 / do lasu /	35
		923	400	6		35
34.	Wierzchlesie	962	450	6	Od drogi powiatowej nr 1292 B do granicy drogi oznaczonej działką nr 901/1 / do lasu /	35
		963	400	6		35
35.	Wierzchlesie	992	310	6	Od drogi powiatowej nr 1292 B do granicy działki nr 1017/1 / do lasu /	36
36.	Wierzchlesie	1036	830	6	Od drogi powiatowej nr 1292 B do granicy działki nr 1063/1 / do lasu /	36
37.	Wierzchlesie	1086	850	6	Od drogi powiatowej nr 1292 B do granicy działki nr 1/2 obręb Nowinka	36
38.	Ostrówek	40	1730	6	Od drogi powiatowej nr 1275 B do granicy działki nr 512/1 Szudziałowo	37
		6	450	6		37
39.	Ostrówek	50	450	6	Od drogi gminnej nr104935B do granicy drogi oznaczonej działką nr 40	37
40.	Ostrówek	68	560	6	Od granicy drogi oznaczonej działką nr 50 do granicy drogi oznaczonej działką nr 7	37
41.	Ostrówek	162	740	6	Od drogi wojewódzkiej nr 674 do granicy drogi oznaczonej działką nr 156	38

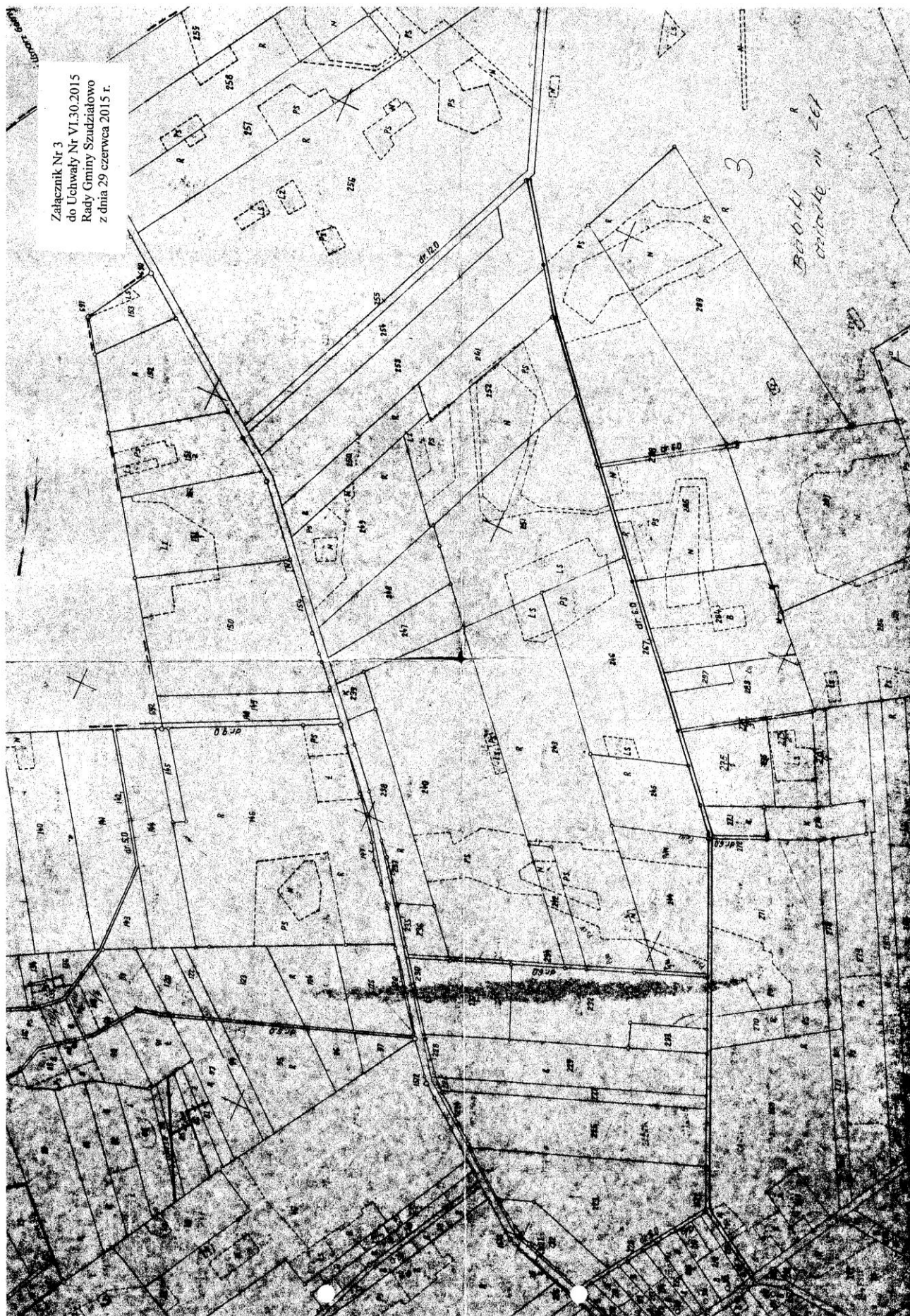
42.	Ostrówek	161/5	620	6	Od drogi powiatowej nr 1275 B do granicy drogi oznaczonej działką nr 162	38
43.	Ostrówek	156	630	6	Od drogi powiatowej nr 1275 B do granicy drogi oznaczonej działką nr 296 obręb Pierożki	38
44.	Pierożki	296	1065	6	Od drogi wojewódzkiej nr 674 do granicy drogi oznaczonej działką nr 116	39
	Ostrówek	155	150	15		40
	Pierożki	188	1065	6		41
45.	Pierożki	314	1065	6	Od drogi wojewódzkiej nr 674 do drogi wojewódzkiej nr 676	42
46.	Pierożki	239	1600	6-8	Od drogi Pierożki - Jurowlany do granicy gminy Krynki	43
47.	Pierożki	229	650	6	Od granicy drogi oznaczonej działką nr 116 do granicy drogi oznaczonej działką nr 239	43
48.	Pierożki	240	760	6	Od granicy drogi oznaczonej działką nr 116 do granicy drogi oznaczonej działką nr 239	43
49.	Pierożki	262	460	6	Od granicy drogi oznaczonej działką nr 116 do granicy działki nr 260	43
50.	Pierożki	249	1065	6	Od granicy drogi oznaczonej działką nr 240 do granicy gminy Krynki	43
51.	Pierożki	271	1380	6	Od granicy drogi oznaczonej działką nr 116 do granicy gminy Krynki	44
52.	Pierożki	193	65	6	Od ulicy wsi Pierożki do granicy działki nr 289	41
		192	255	16		41
		268	300	6		44
		278	730	6		44
53.	Nowinka	36	770	12	Od drogi powiatowej nr 1290 B do granicy działki nr 113/1 obręb Słójka	45
		34	150	12		45
		29	770	12		45
		2	630	3		45
54.	Nowinka	22	550	6	Od drogi oznaczonej działką nr 29 do granicy działki nr 21	45
55.	Nowinka	53	940	7	Od drogi powiatowej nr 1290 B do drogi gminnej nr 104921 B	45
56.	Nowinka	60	710	6	Od drogi powiatowej nr 1290 B do granicy drogi oznaczonej działką nr 53	45


57.	Nowinka	35	280	12	Od drogi gminnej nr 104921 B do wsi Kozłowy Ług	45
	Tołkacz	15	260	12		46
	Kozłowy Ług	140	500	12		47
58.	Tołkacz	12	230	6	Od drogi oznaczonej działką nr 15 do granicy działki nr 2	46
		5	800	6		46
59.	Nowinka	171	330	12	Od drogi powiatowej nr 1289 B do drogi oznaczonej działką nr 233	48
		232	650	9		48
60.	Nowinka	225	380	6	Od drogi oznaczonej działką nr 232 do granicy działki nr 3 obręb Biały Ług	48
61.	Szudziałowo	101	1450	12	Od drogi powiatowej nr 1289 B do drogi powiatowej nr 1289 B	49
	Nowinka	151	55	12		48



Załącznik Nr 2  
do Uchwały Nr VI.30.2015  
Rady Gminy Szczęsnów  
z dnia 29 czerwca 2015 r.

01. nr 244	obok nr 249
02. nr 245	obok nr 250
03. nr 246	obok nr 251
04. nr 247	obok nr 252
05. nr 248	obok nr 253
06. nr 249	obok nr 254
07. nr 250	obok nr 255

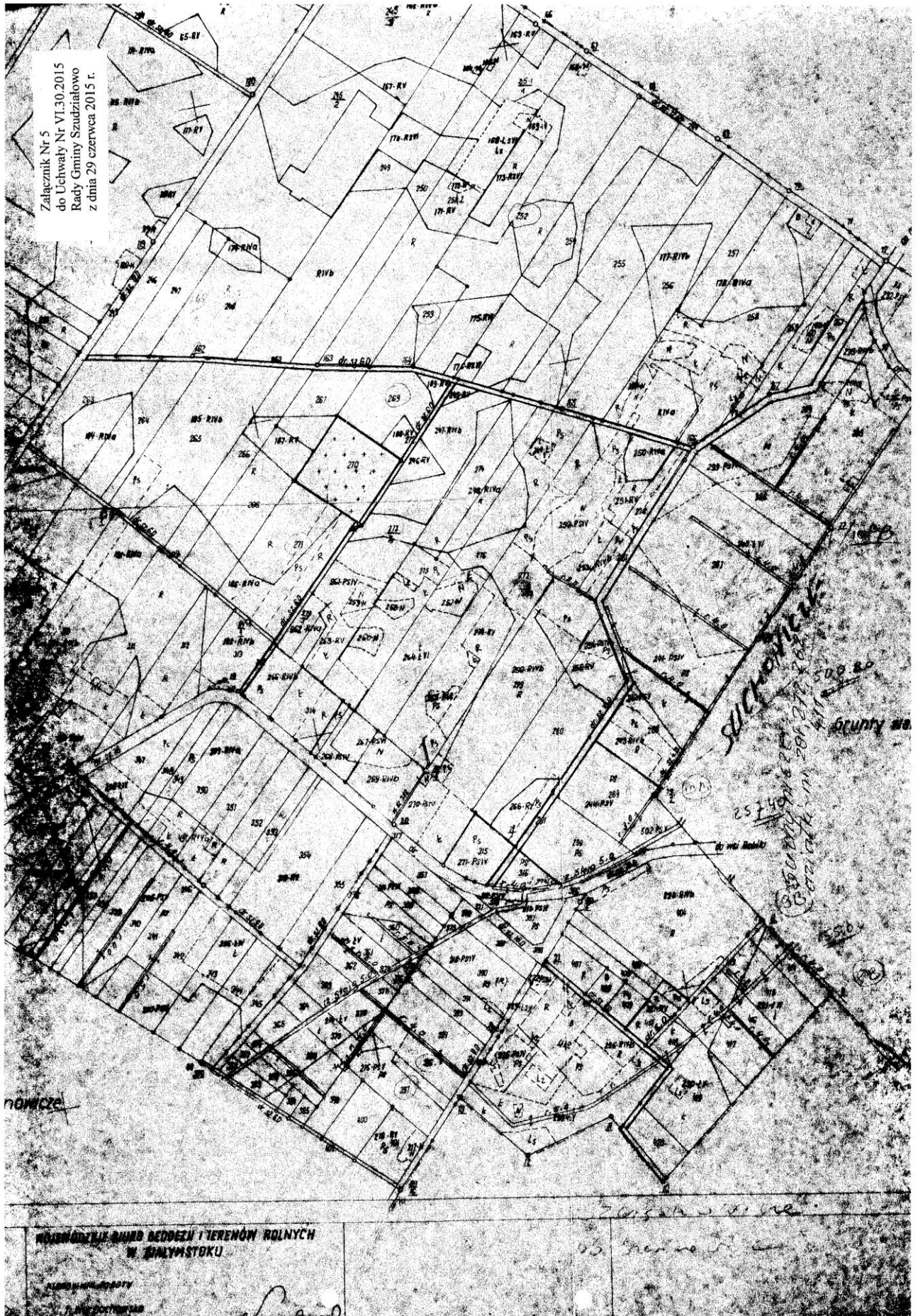




Załącznik Nr 4  
do Uchwały Nr VI.30.2015  
Rady Gminy Szudziałowo  
z dnia 29 czerwca 2015 r.

Grupy wsi Lubczyno 1979

Bobiki  
działka nr 61



Załącznik Nr 5  
do Uchwały Nr VI.30.2015  
Rady Gminy Szudziałowo  
z dnia 29 czerwca 2015 r.

WYKAZ DZIAŁEK I TERENÓW ROLNYCH  
W SZUDZIALOWIE

SUCHOWATEL  
brunty nr  
2574  
Gmina Szudziałowo


nowicze

Szczepanowski

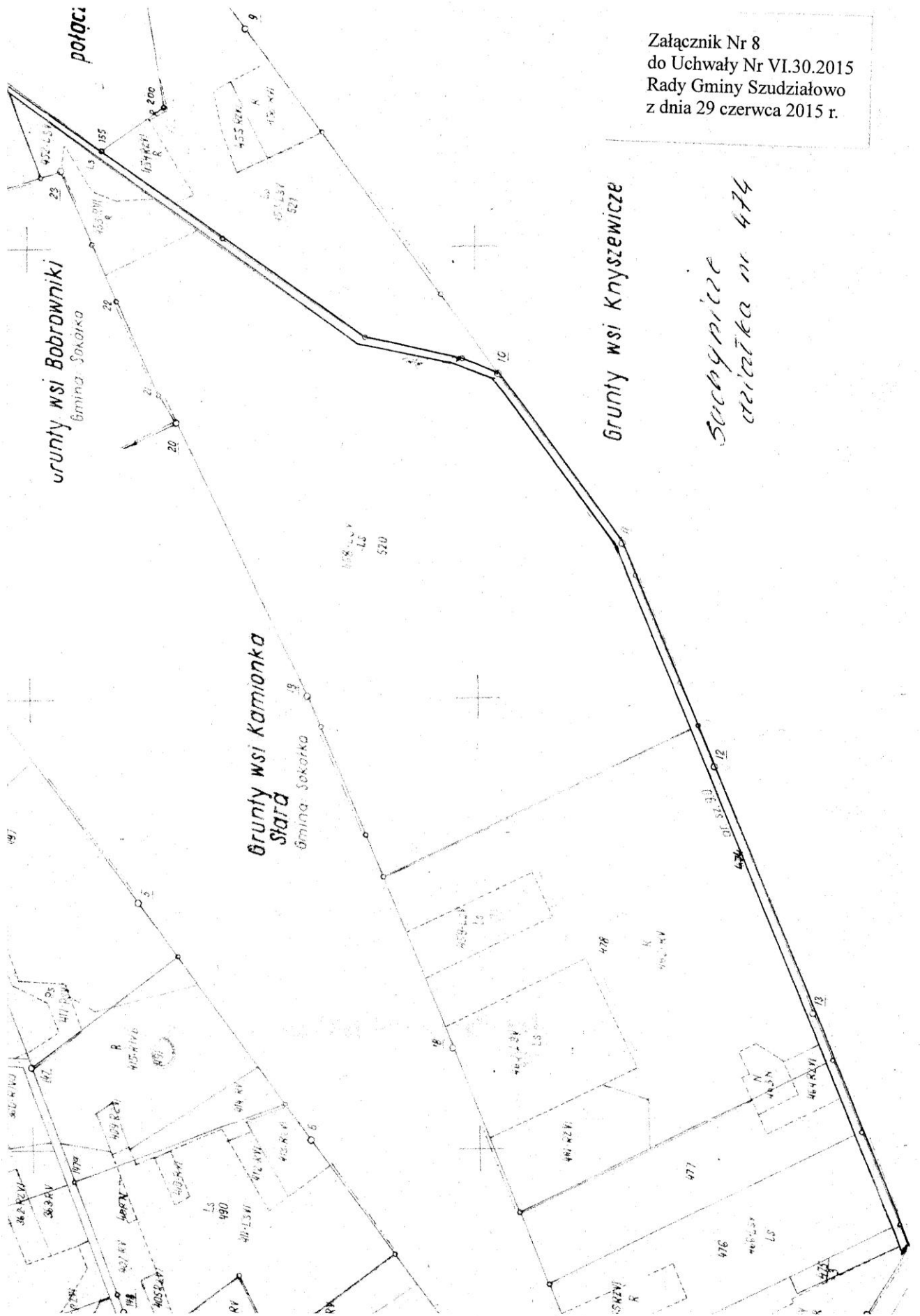
23 czerwca 2015 r.

*Sachyni...  
czajka...*

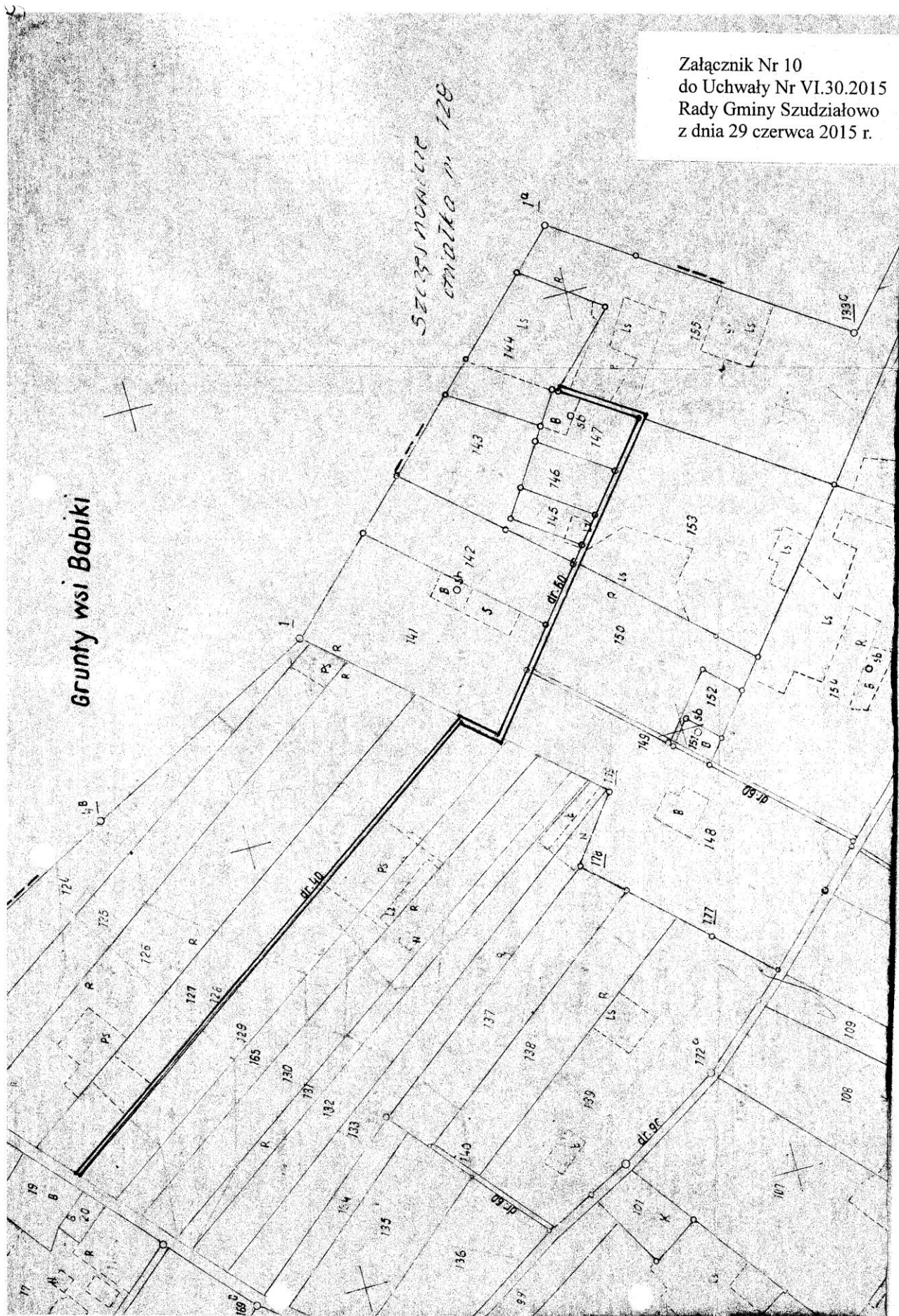
Załącznik Nr 6  
do Uchwały Nr VI.30.2015  
Rady Gminy Szudziałowo  
z dnia 29 czerwca 2015 r.









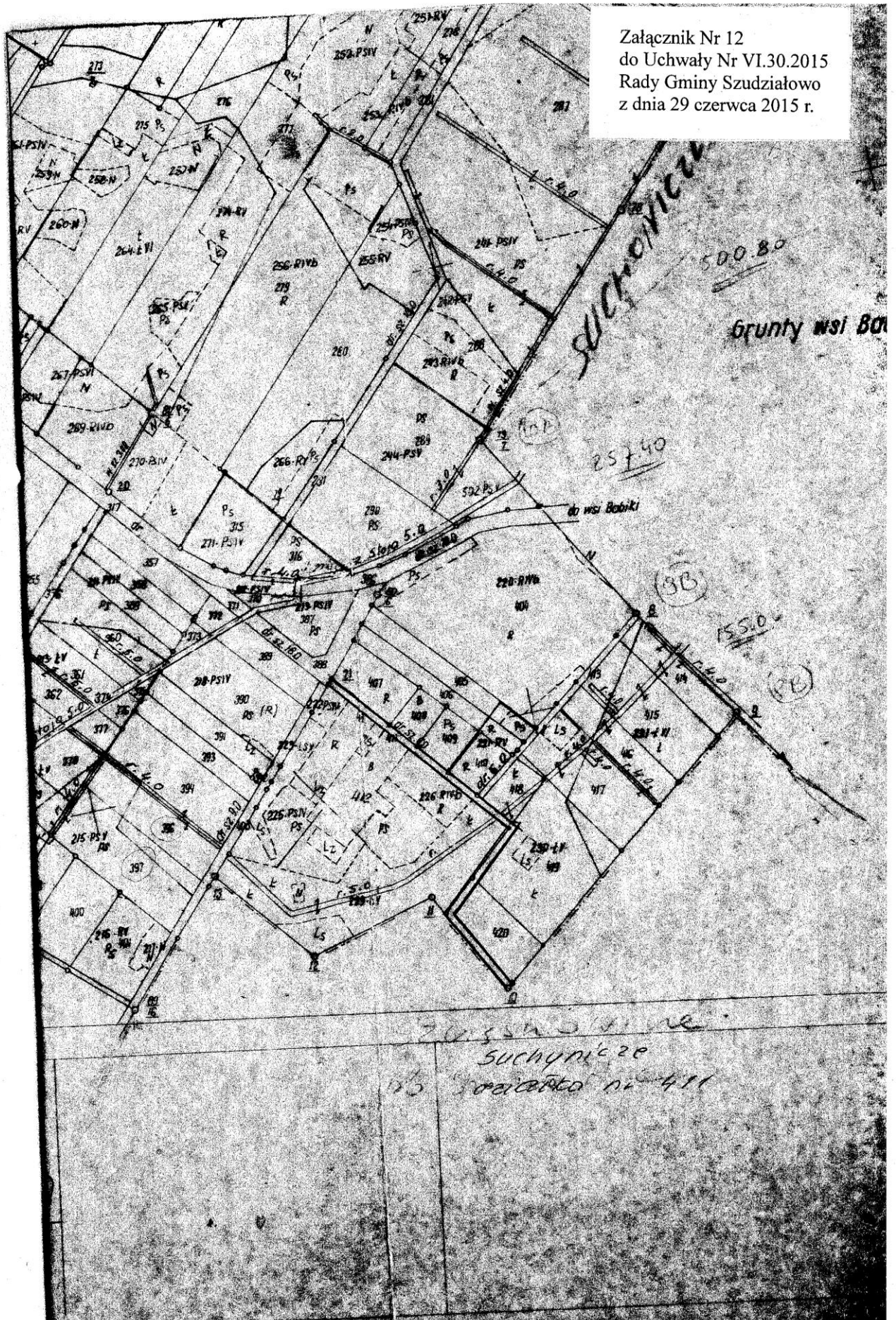


Załącznik Nr 11  
do Uchwały Nr VI.30.2015  
Rady Gminy Szudziałowo  
z dnia 29 czerwca 2015 r.

Wzrosty wsi Suchyńskie



SZUDZIAŁOWO  
CZYSTO nr 23



Załącznik Nr 12  
do Uchwały Nr VI.30.2015  
Rady Gminy Szudziałowo  
z dnia 29 czerwca 2015 r.

Suchyniec

grunty wsi Bobki

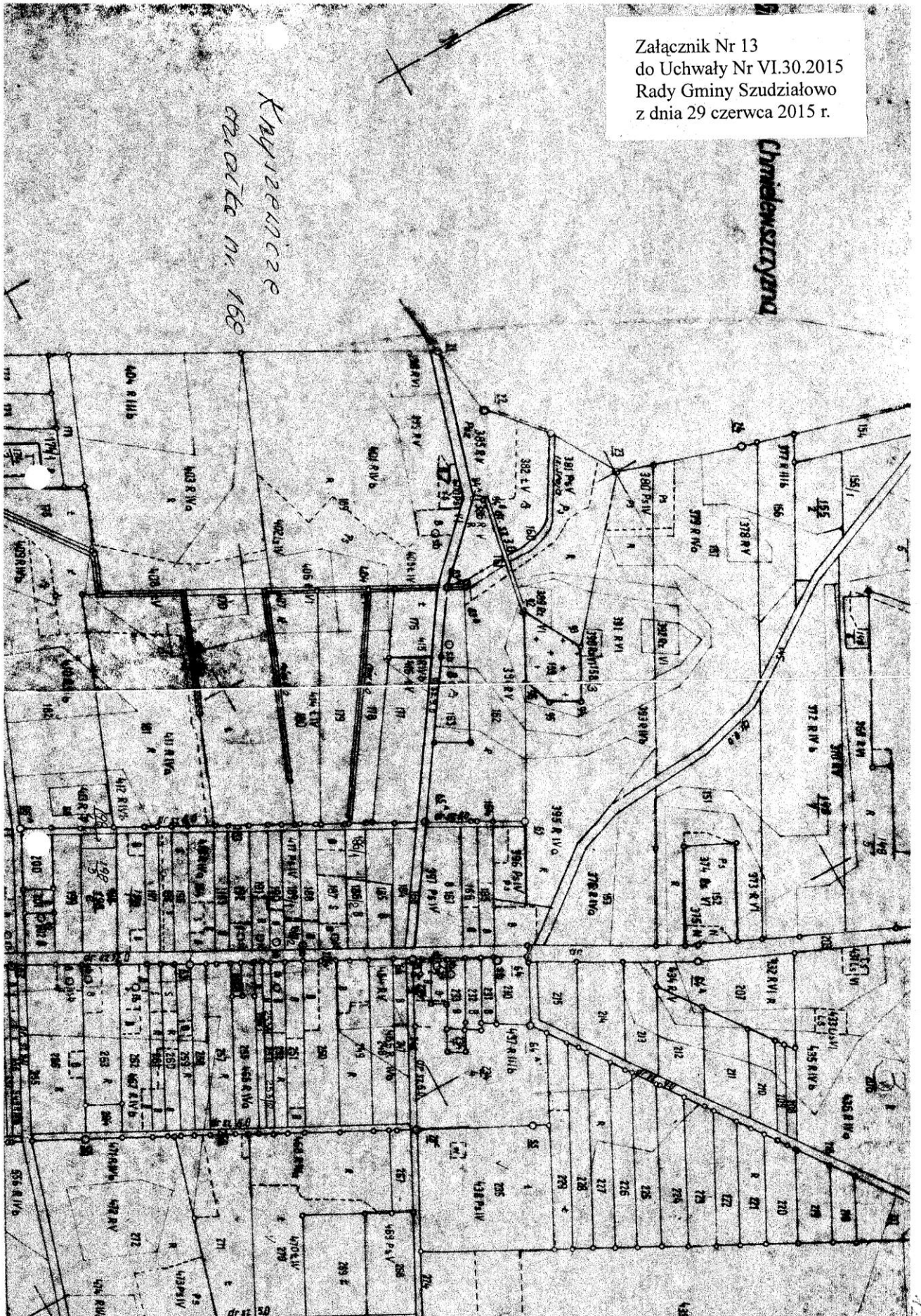
257.40

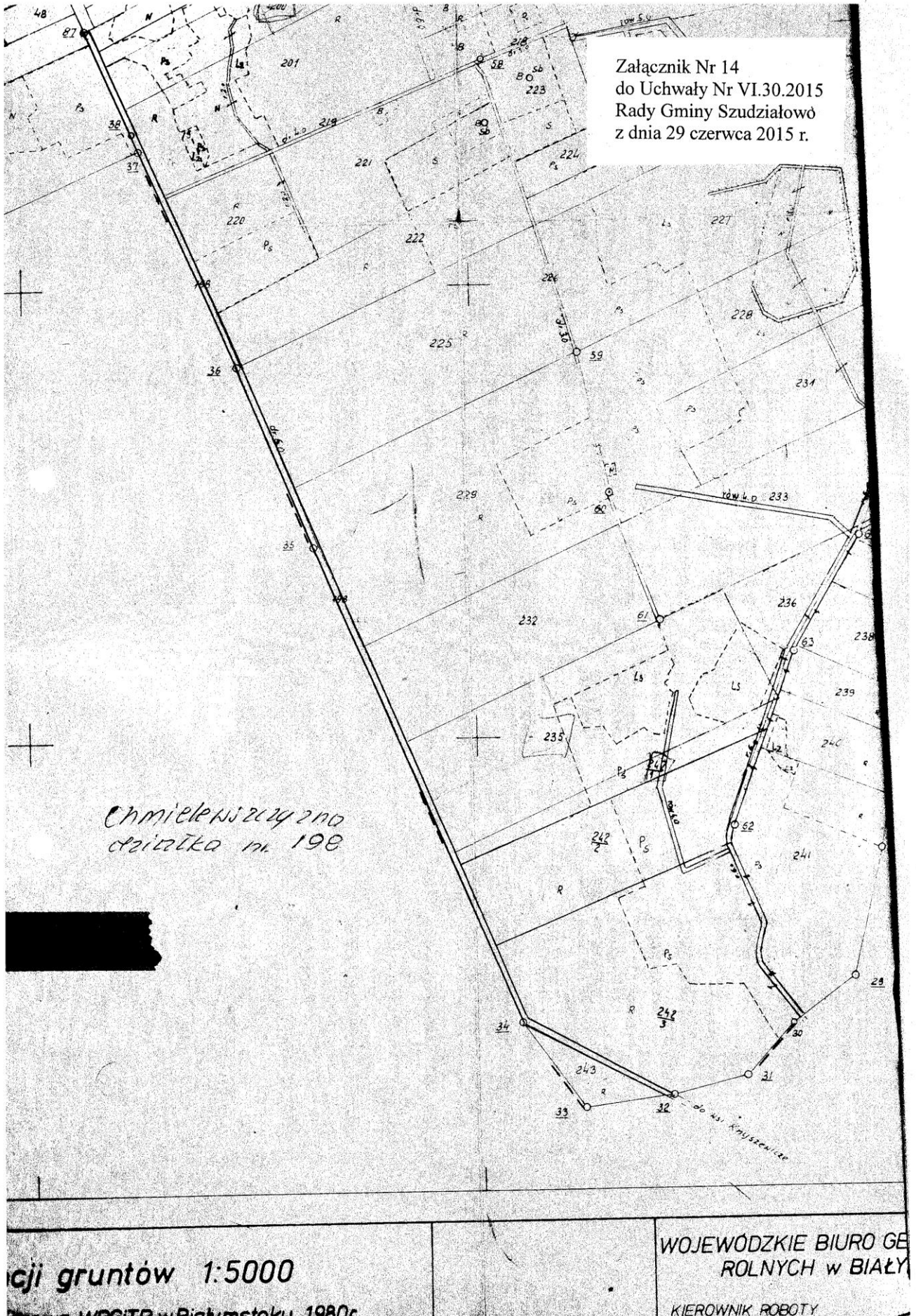
38

155.0

39

Załącznik nr 12  
Suchyniec 20  
38 39 40 41





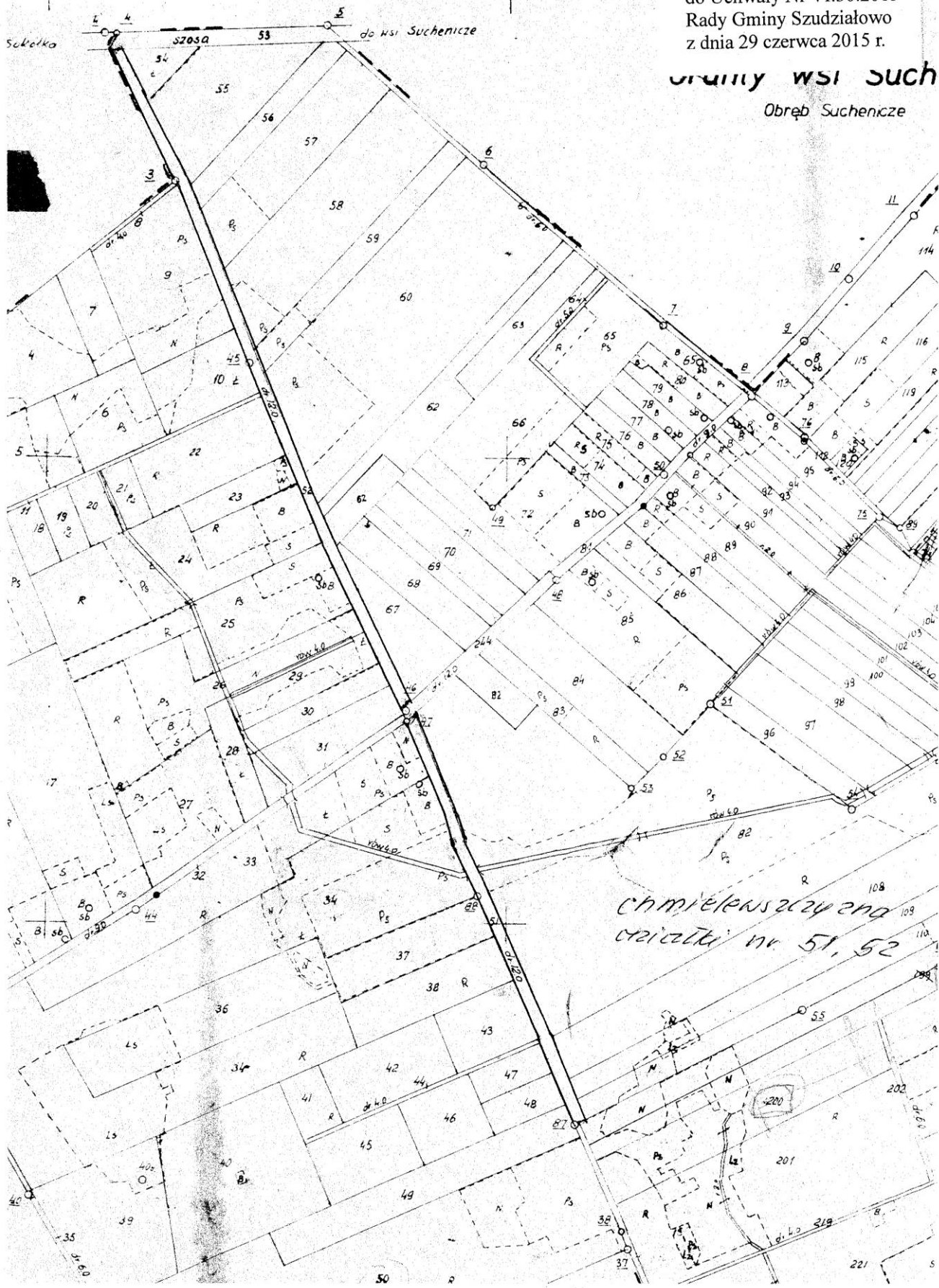
Załącznik Nr 14  
do Uchwały Nr VI.30.2015  
Rady Gminy Szudziałów  
z dnia 29 czerwca 2015 r.

Chmieleszycza na  
działka nr 198

1:5000

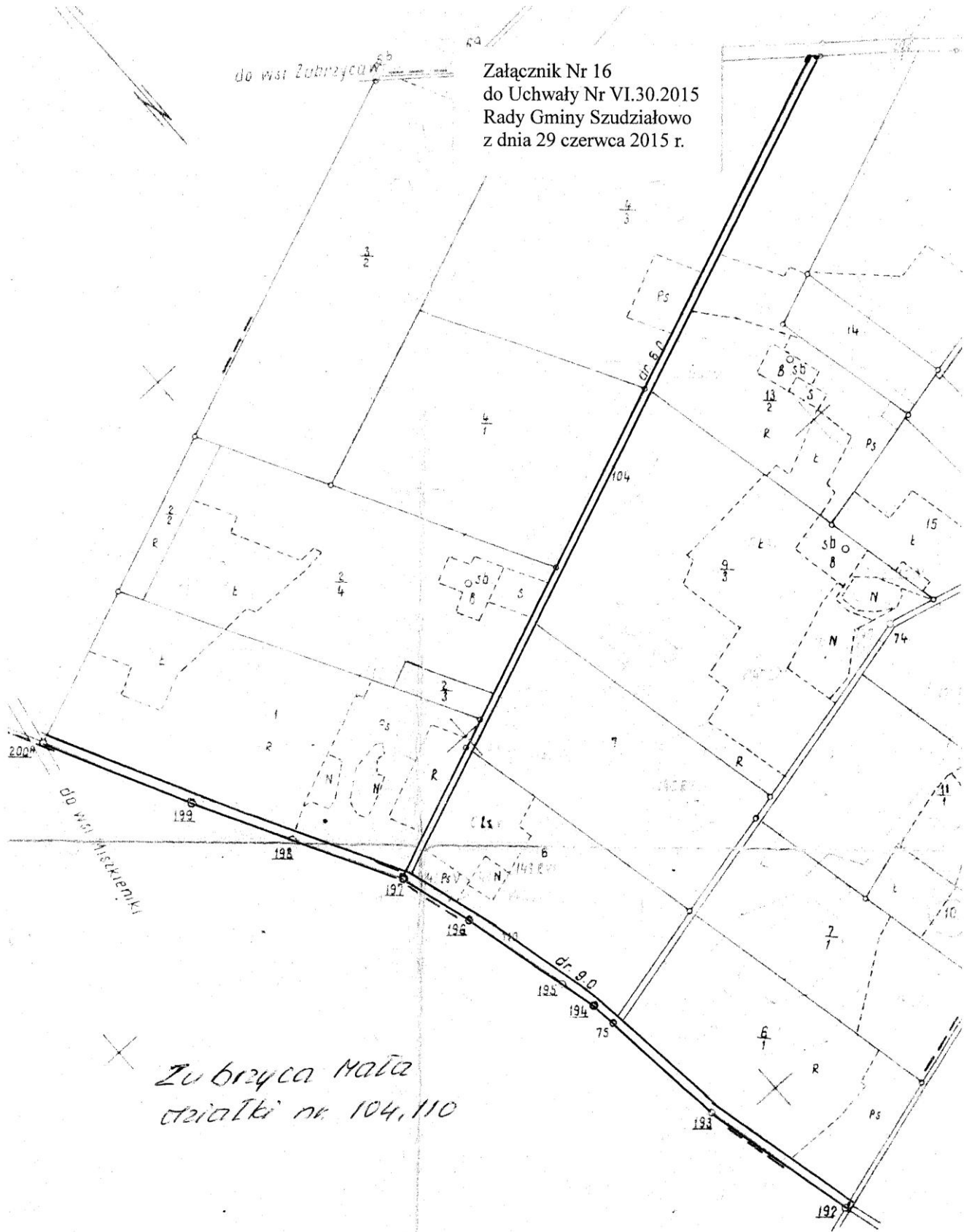
WOJEWÓDZKIE BIURO GE  
ROLNYCH w BIAŁY

KIEROWNIK ROBOTY



Załącznik Nr 15  
do Uchwały Nr VI.30.2015  
Rady Gminy Szudziałowo  
z dnia 29 czerwca 2015 r.

**GRUNTY WSI SUCHENCKIE**  
Obręb Suchenckie

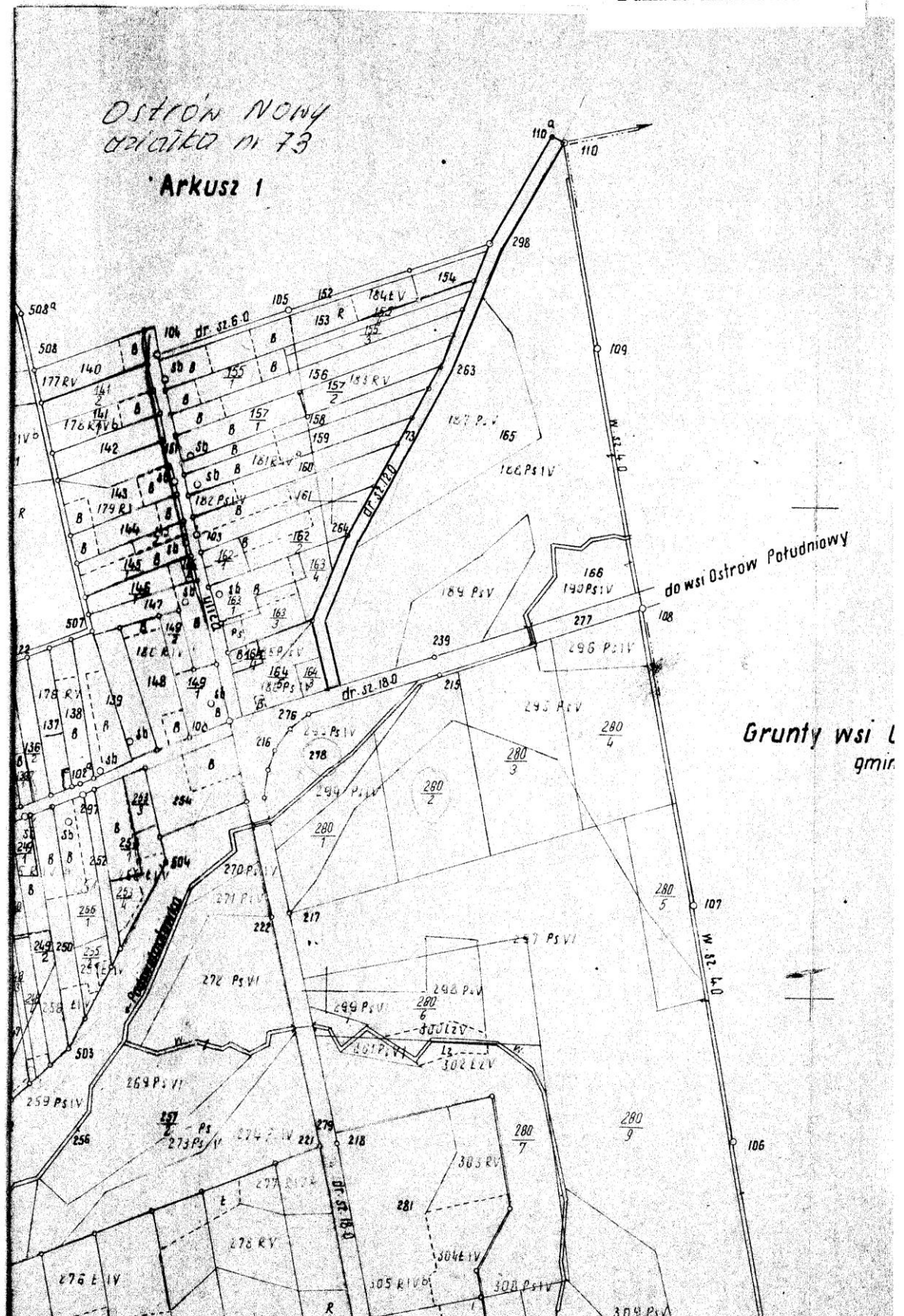


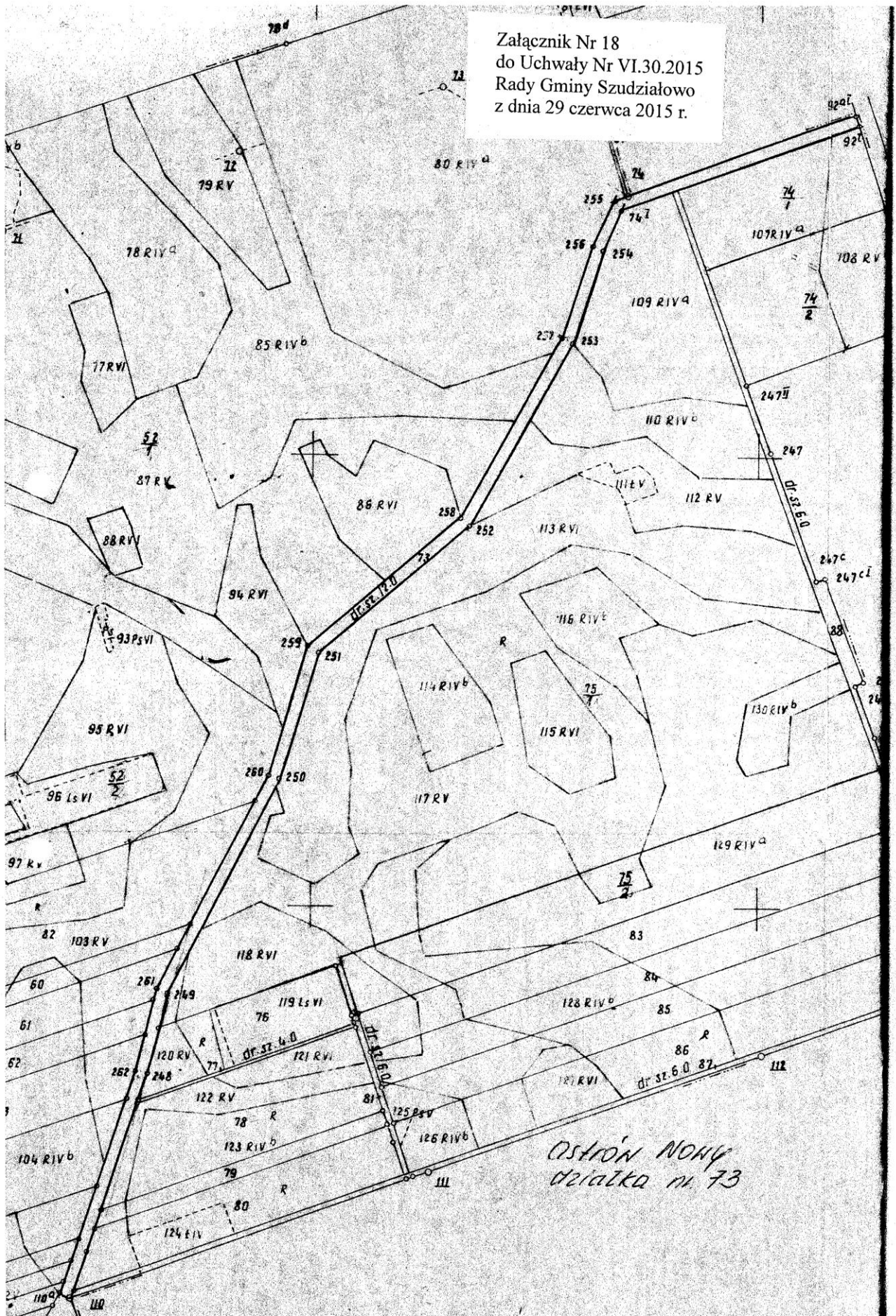
Załącznik Nr 16  
do Uchwały Nr VI.30.2015  
Rady Gminy Szudziałowo  
z dnia 29 czerwca 2015 r.

Zubrzyca Mała  
działki nr 104, 110

Grunty wsi Miszkini

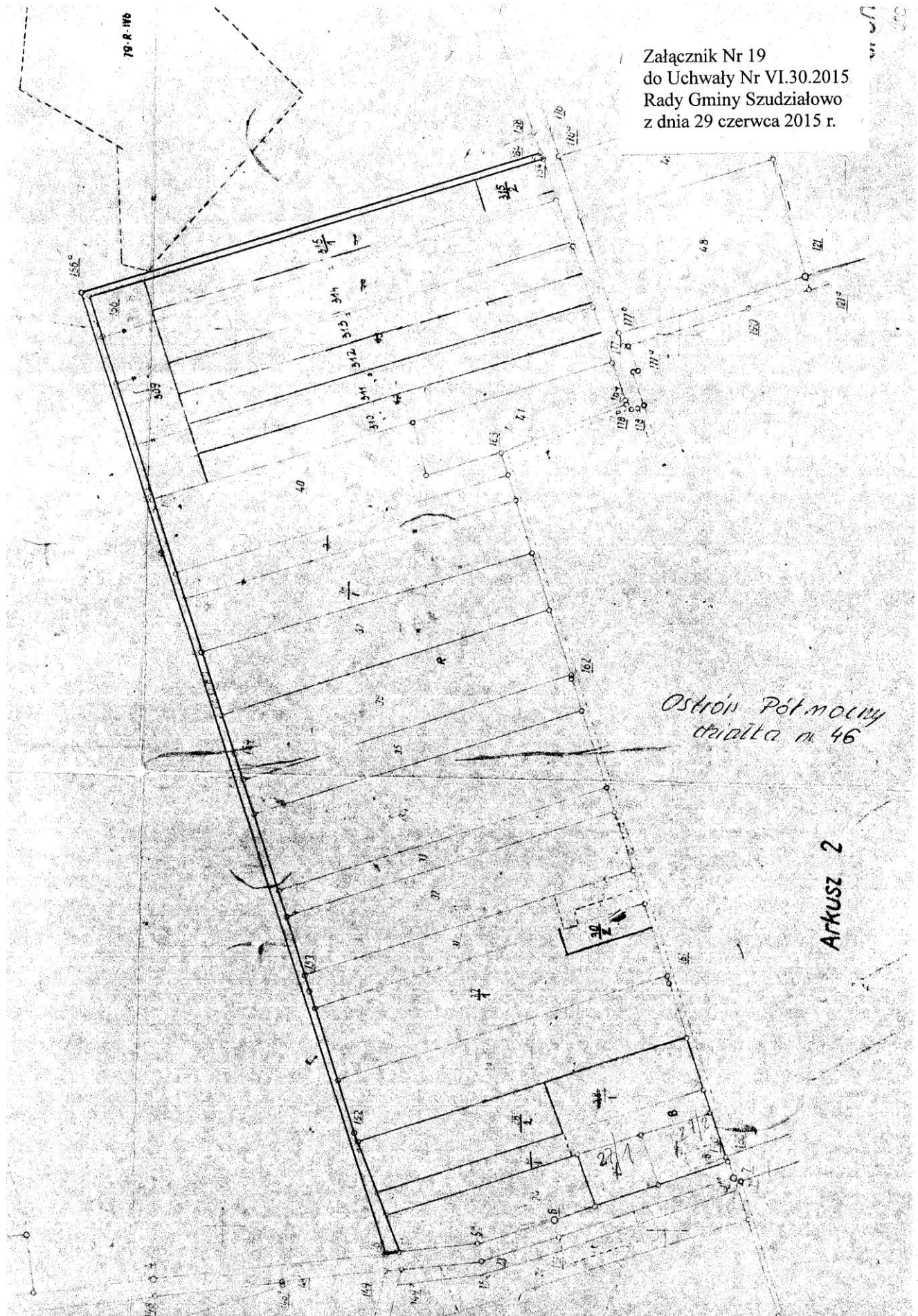
Załącznik Nr 17  
do Uchwały Nr VI.30.2015  
Rady Gminy Szudziałowo  
z dnia 29 czerwca 2015 r.





Załącznik Nr 18  
do Uchwały Nr VI.30.2015  
Rady Gminy Szudziałowo  
z dnia 29 czerwca 2015 r.

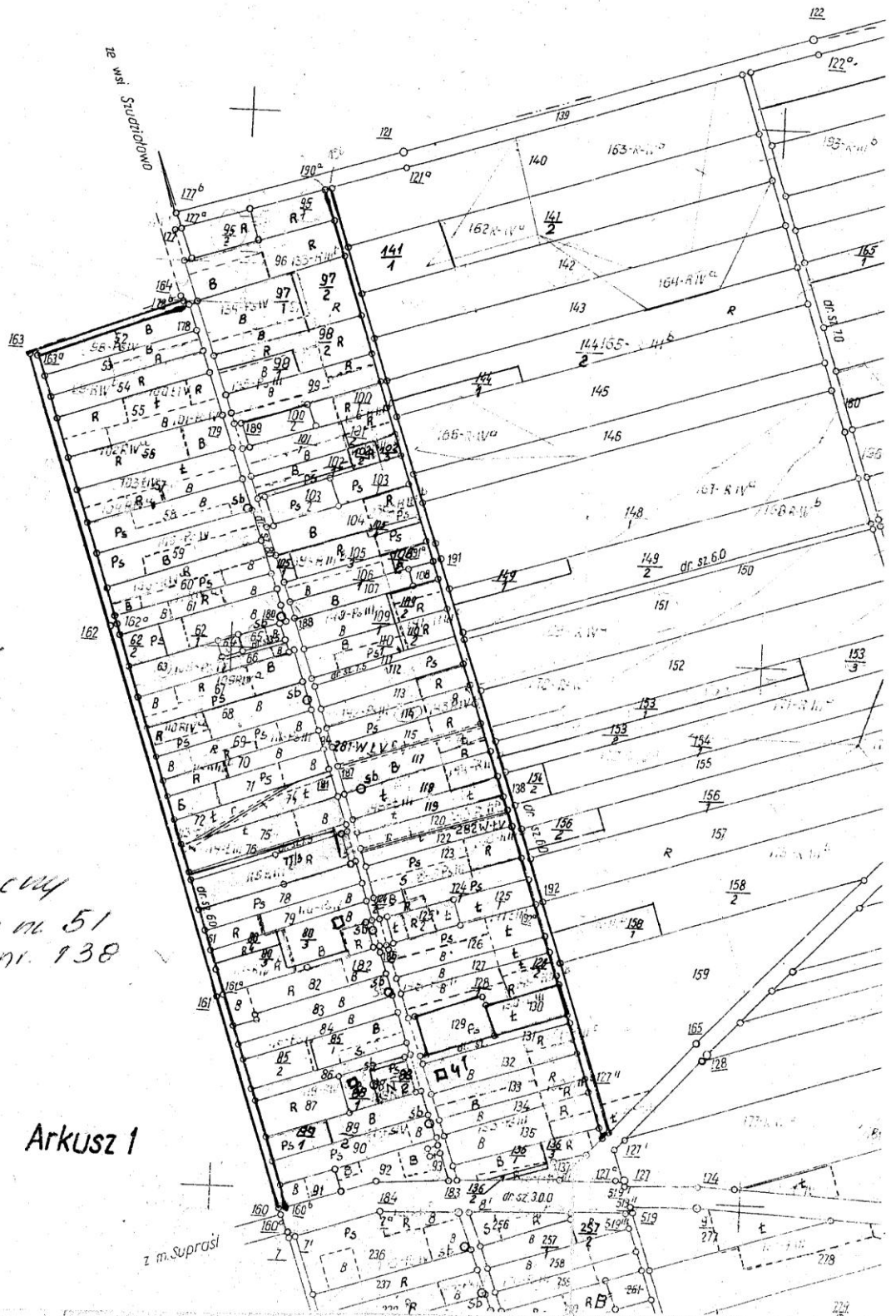
OSTRÓN NOKY  
działka nr 73



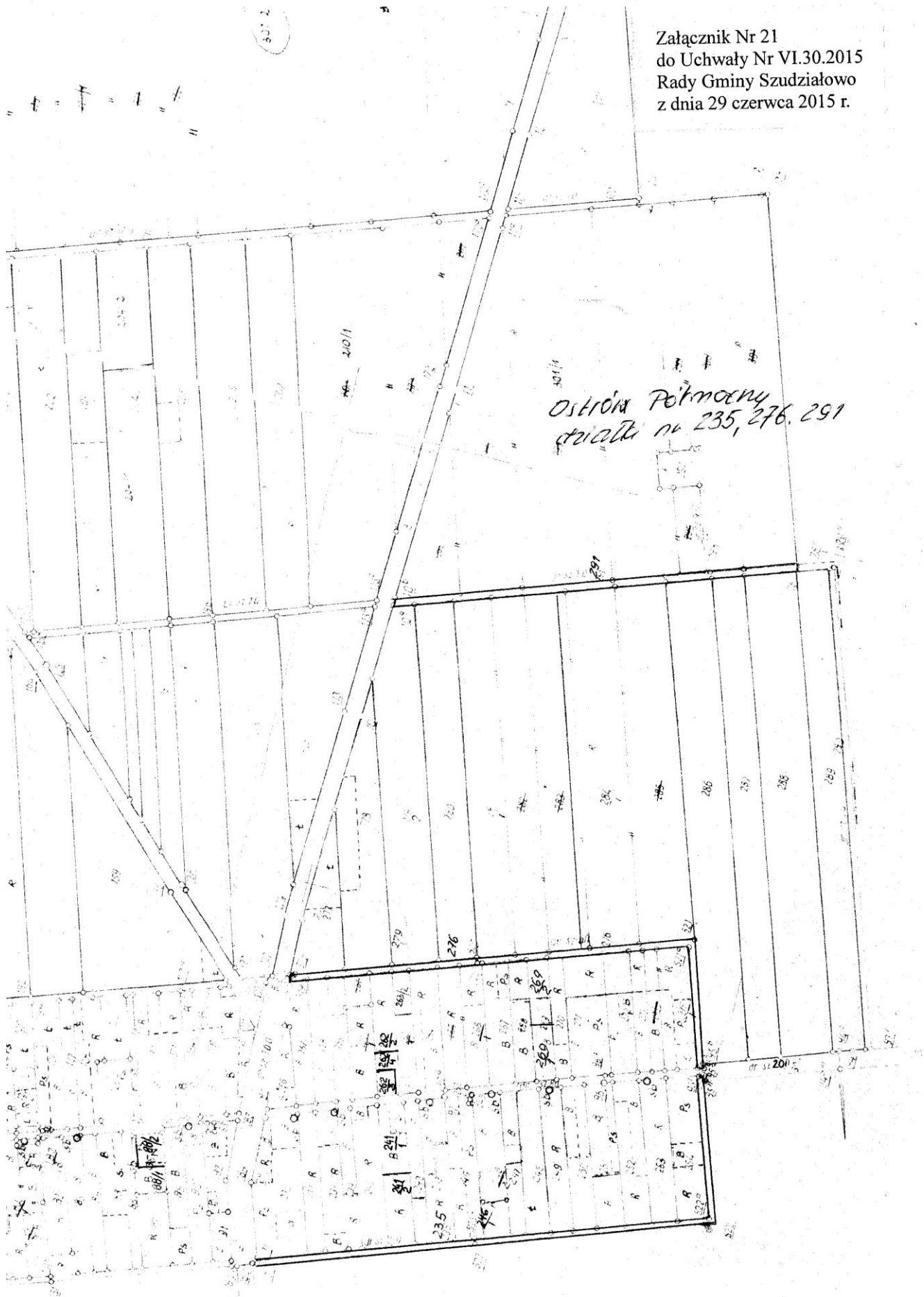
Załącznik Nr 20  
do Uchwały Nr VI.30.2015 *isi pi*  
Rady Gminy Szudziałowo *działka*  
z dnia 29 czerwca 2015 r.


*Ostrów  
i Potmoczny  
działka nr 51  
nr 138*

Arkusz 1

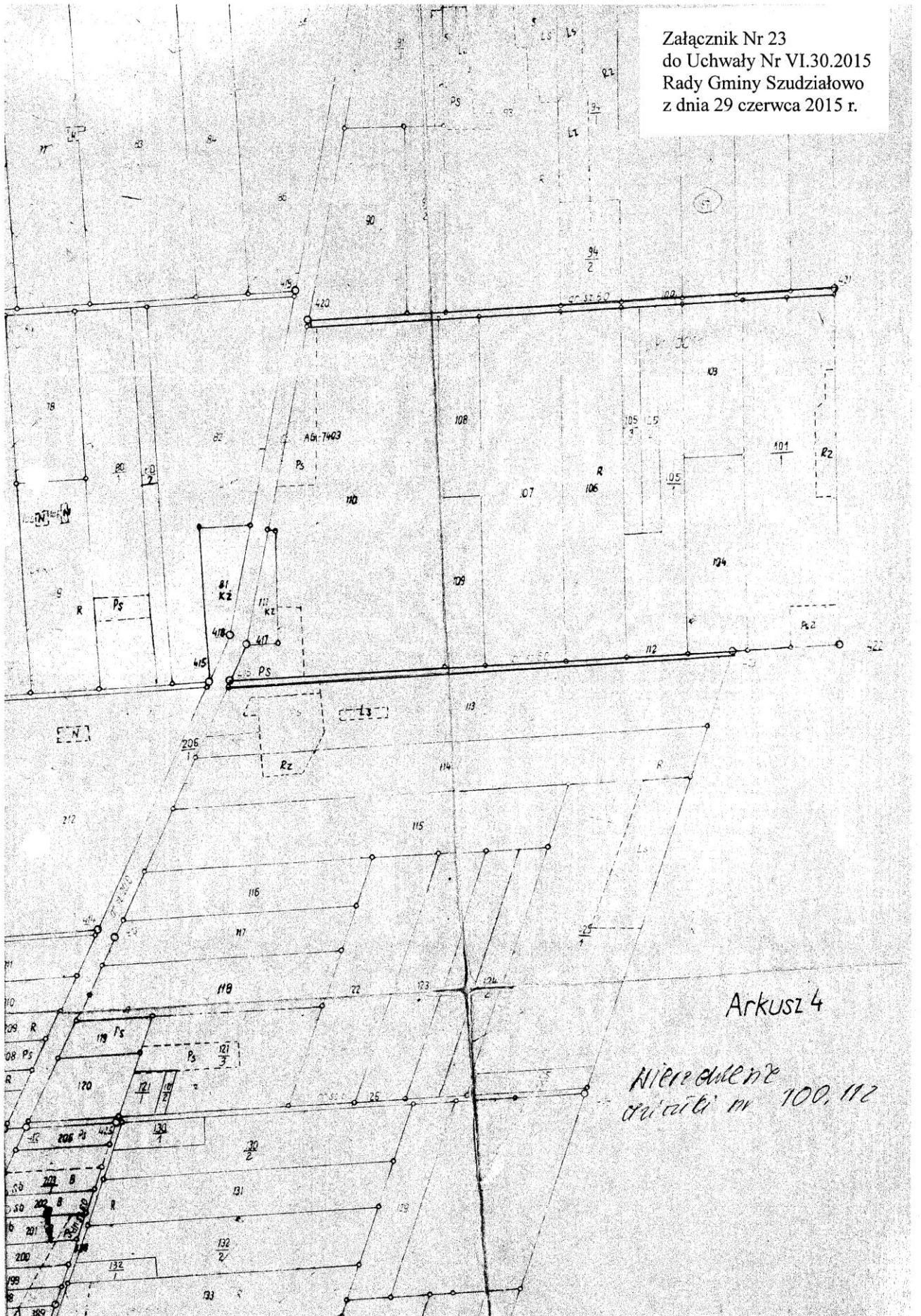


Załącznik Nr 21  
do Uchwały Nr VI.30.2015  
Rady Gminy Szudziałowo  
z dnia 29 czerwca 2015 r.





Załącznik Nr 23  
do Uchwały Nr VI.30.2015  
Rady Gminy Szudziałowo  
z dnia 29 czerwca 2015 r.

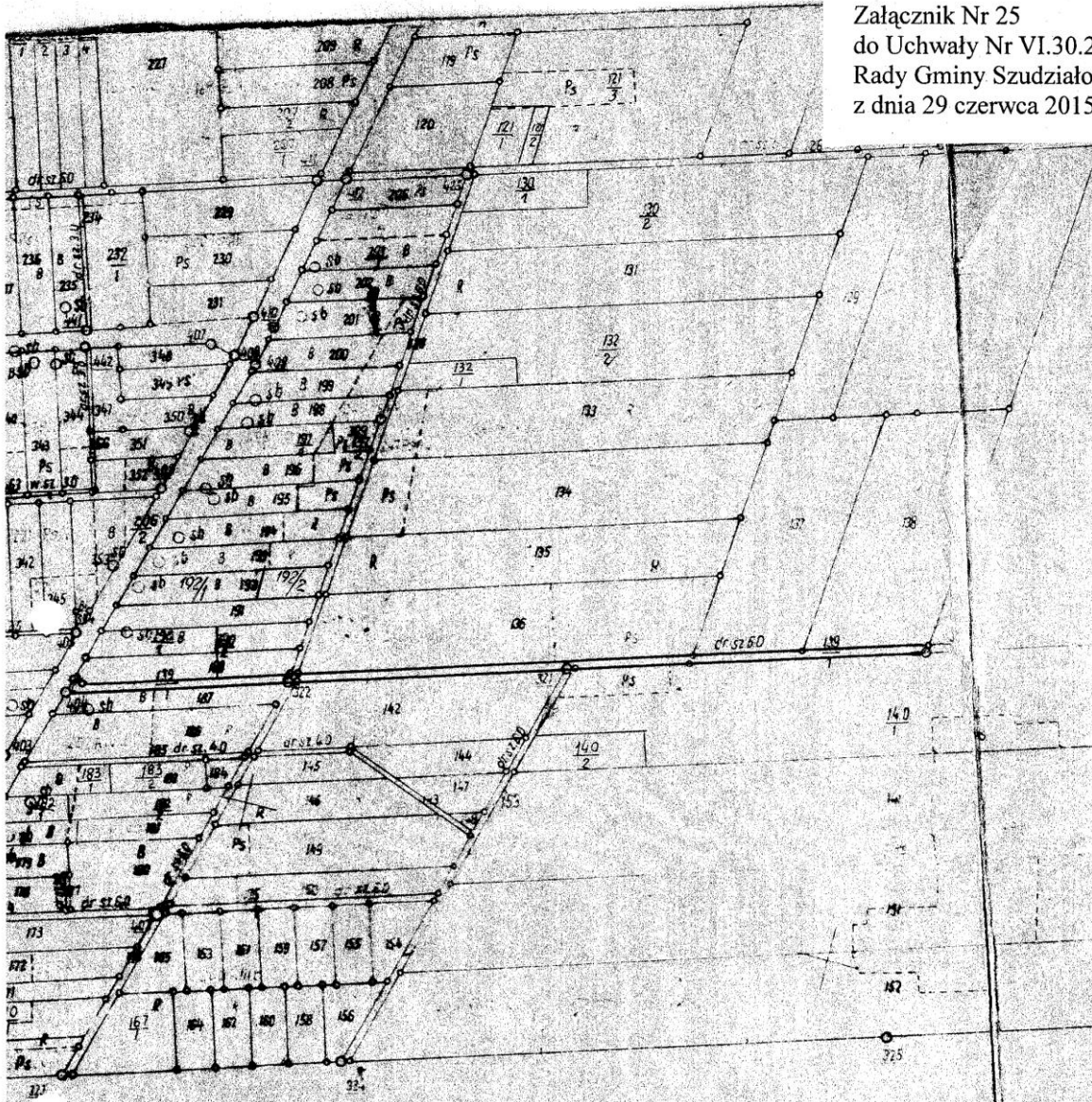


Arkusz 4

Nieruchomości  
dotyczy m. 100, 112



Załącznik Nr 25  
do Uchwały Nr VI.30.2015  
Rady Gminy Szudziałowo  
z dnia 29 czerwca 2015 r.



Arkusz 2

*Wierzechnie  
cz. 139/1*

WOJEWÓDZKIE BIURO OGRZEŻY I URZĄDZEN ROLNYCH  
W BIAŁYMSTOKU

ROZWIĄZANIE

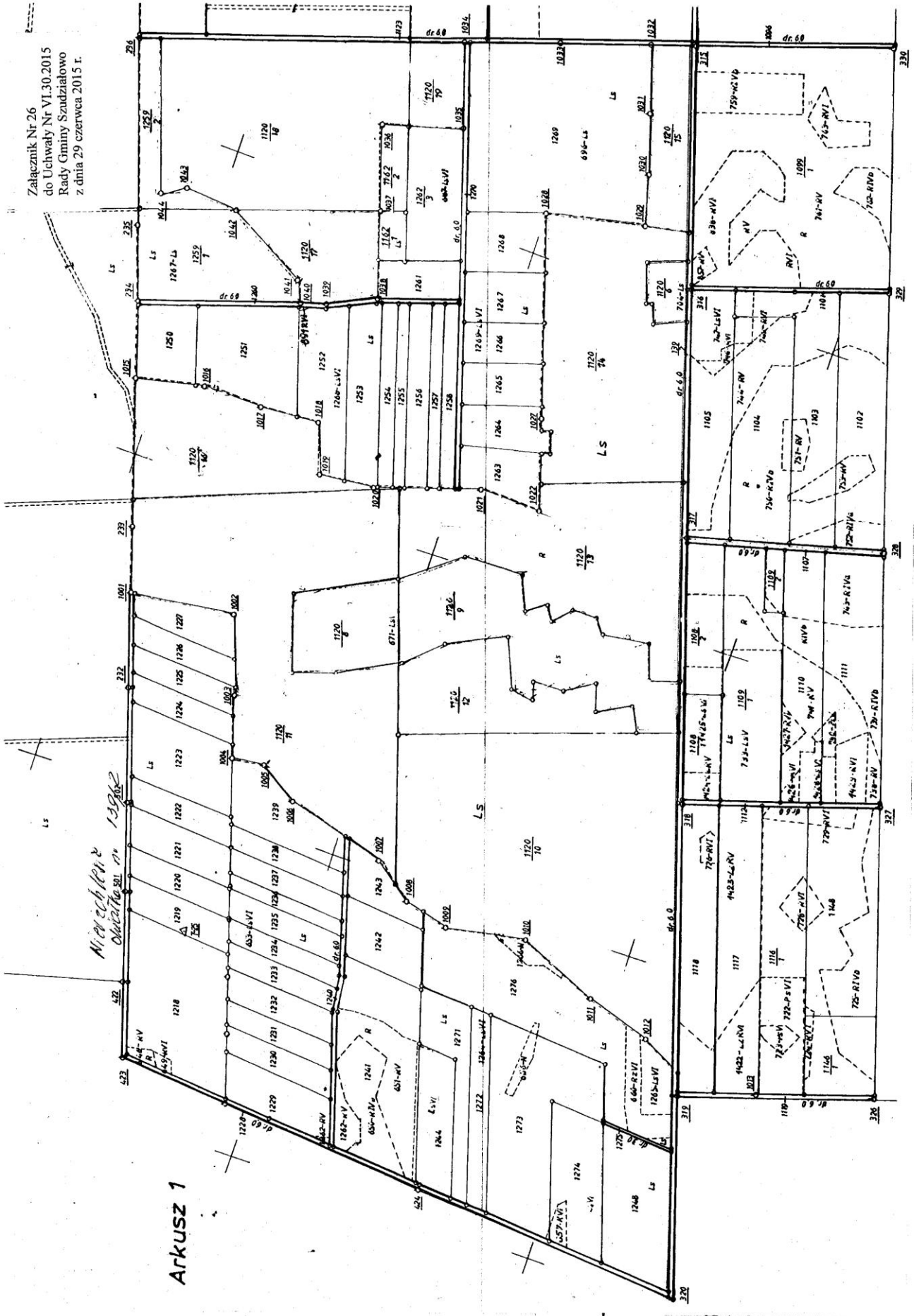
J. M. KOSCIŃSKI

PIANKA PRACOWNIA

15 1800

*Pracownik  
K. E. PEDRANOWSKI  
27-05-1978*

Zmiany  
w Szudziałowie  
1981 r. geod.



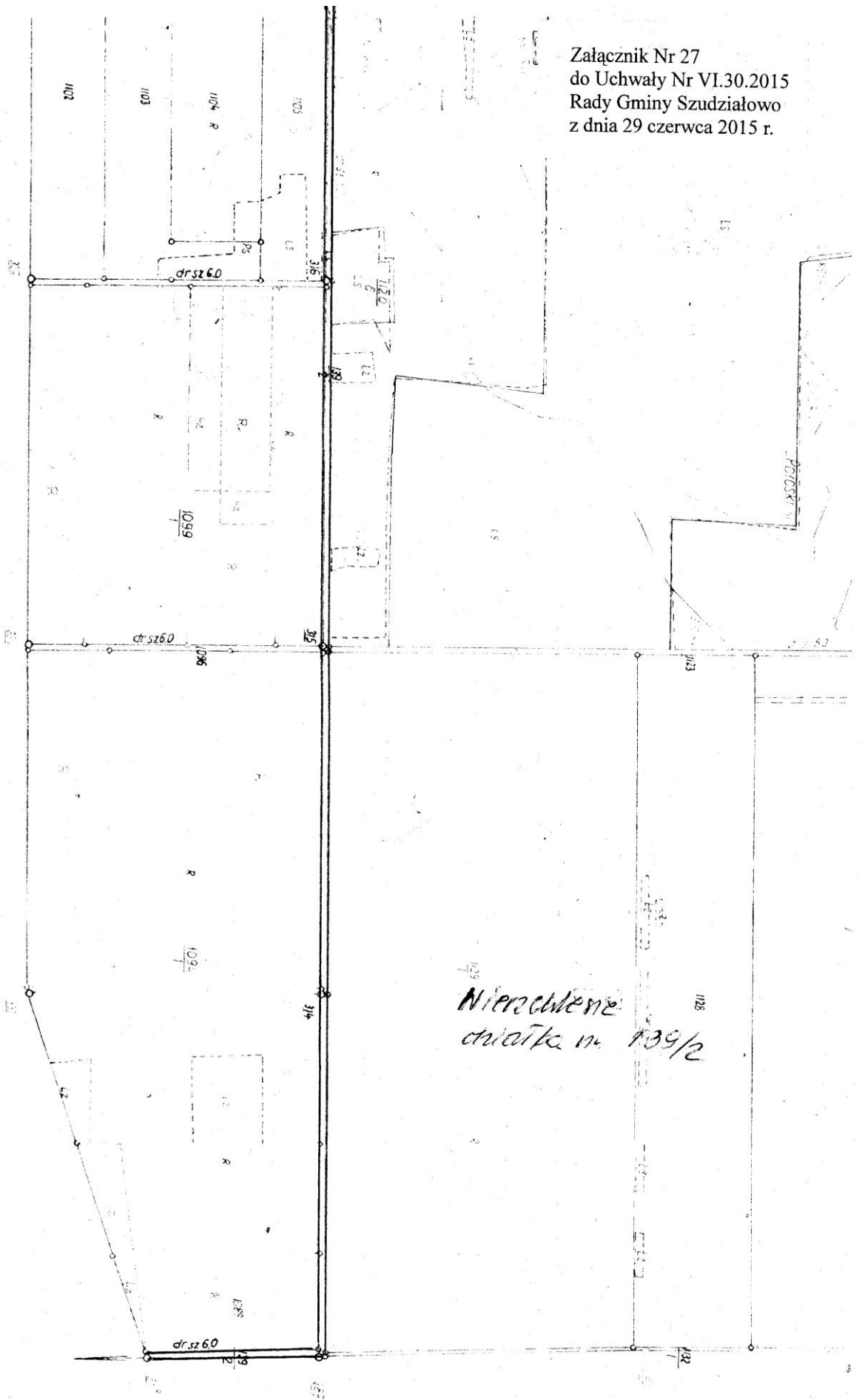
Załącznik Nr 26  
do Uchwały Nr VI.30.2015  
Rady Gminy Szudziałowo  
z dnia 29 czerwca 2015 r.

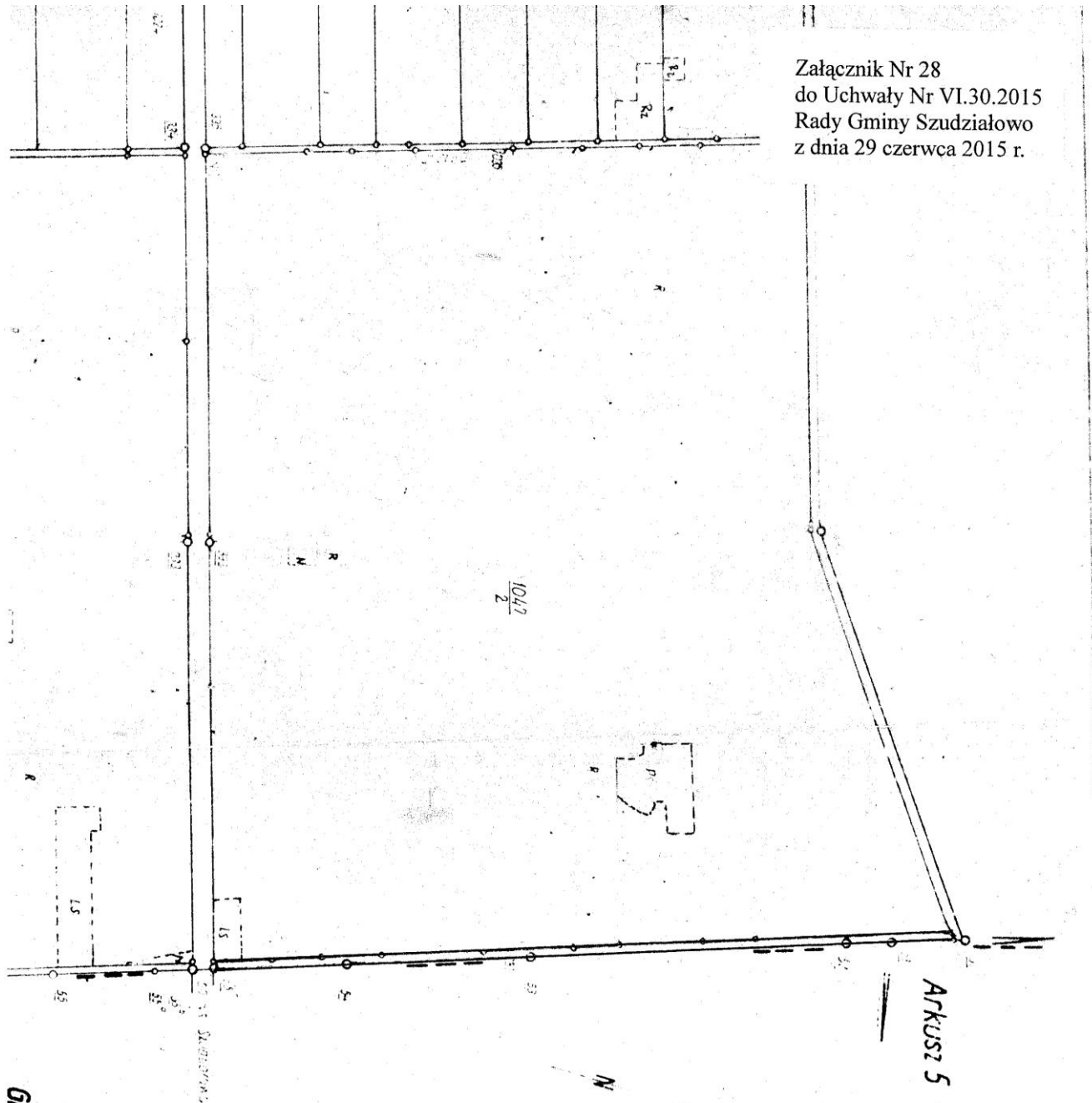
Miejscowość:  
Działoszele nr 13962

Arkusz 1

ARKUSZ 3

Załącznik Nr 27  
do Uchwały Nr VI.30.2015  
Rady Gminy Szudziałowo  
z dnia 29 czerwca 2015 r.





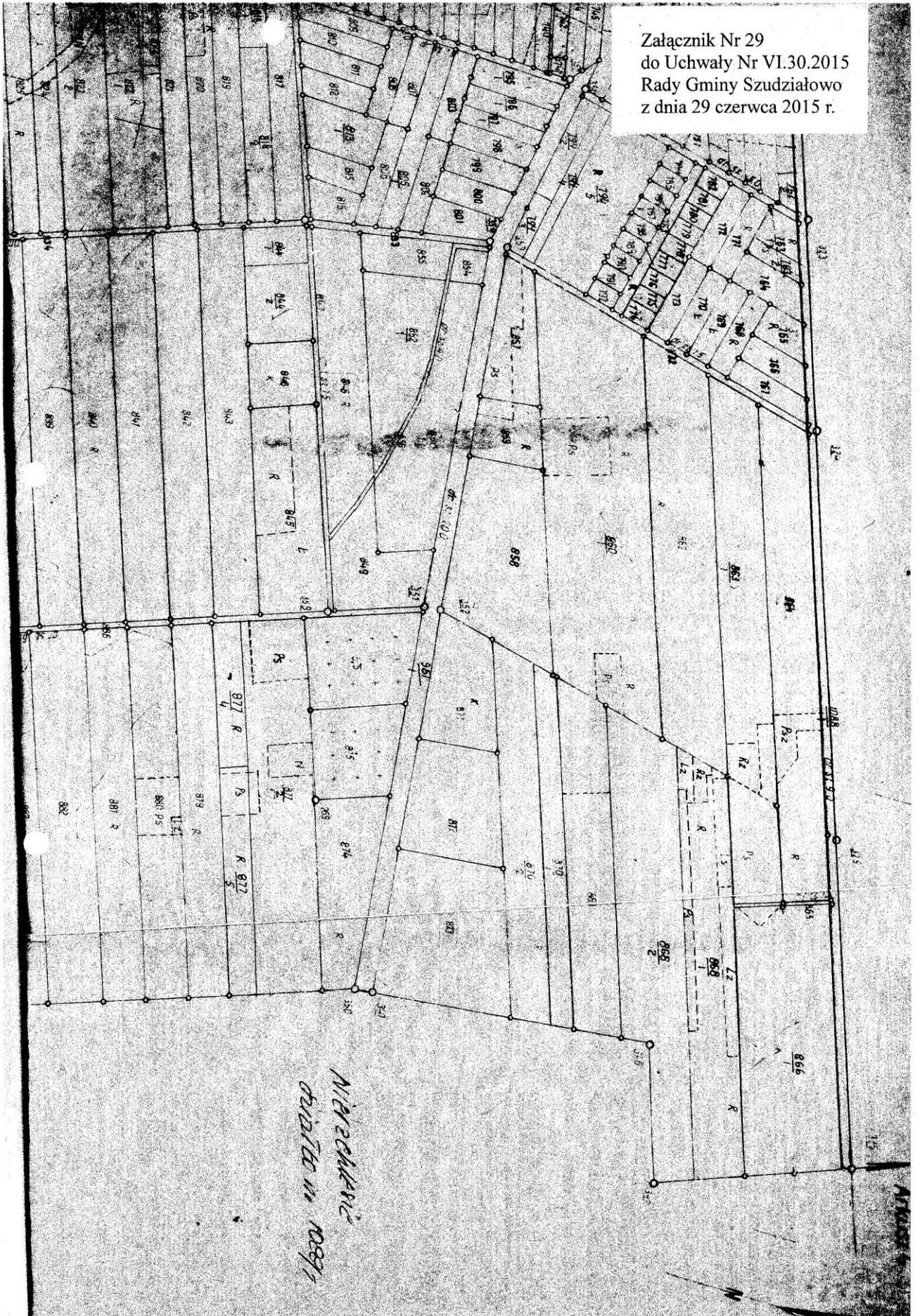
Załącznik Nr 28  
do Uchwały Nr VI.30.2015  
Rady Gminy Szudziałowo  
z dnia 29 czerwca 2015 r.

ARKUSZ 5

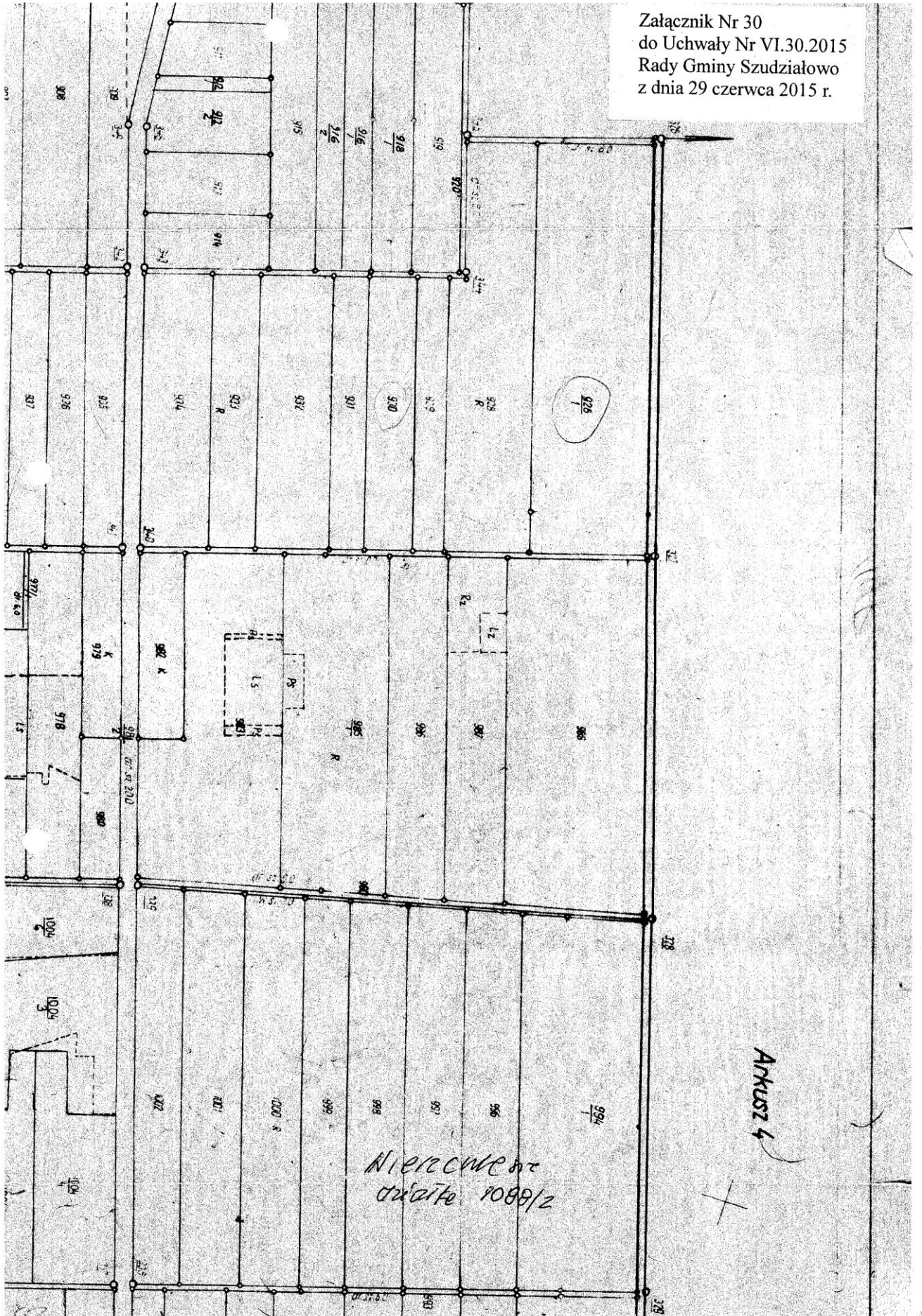
Grunt wsi Siojka

Nierzechno  
działka nr 1007


Załącznik Nr 29  
do Uchwały Nr VI.30.2015  
Rady Gminy Szudziałowo  
z dnia 29 czerwca 2015 r.

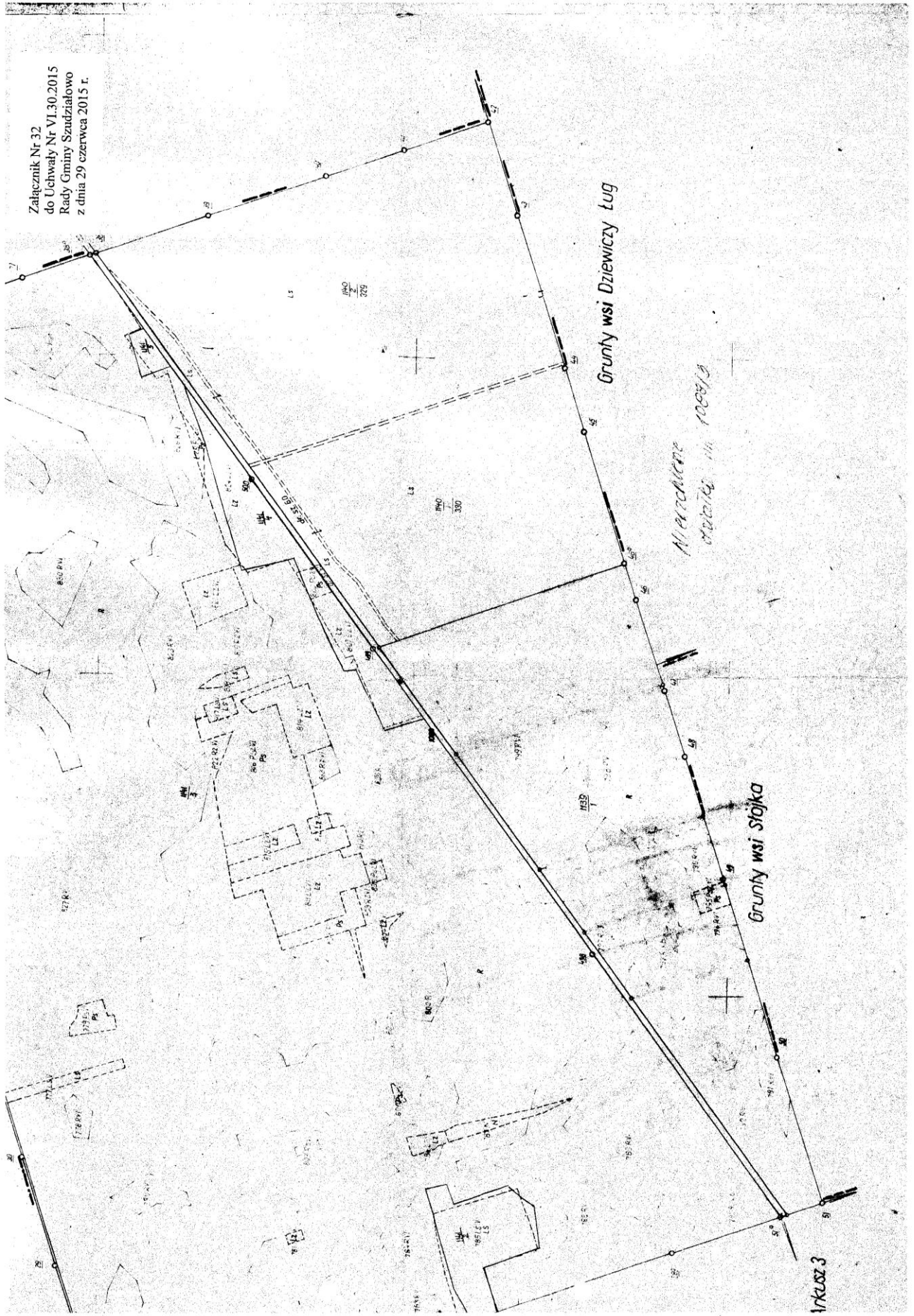


Załącznik Nr 30  
do Uchwały Nr VI.30.2015  
Rady Gminy Szudziałowo  
z dnia 29 czerwca 2015 r.

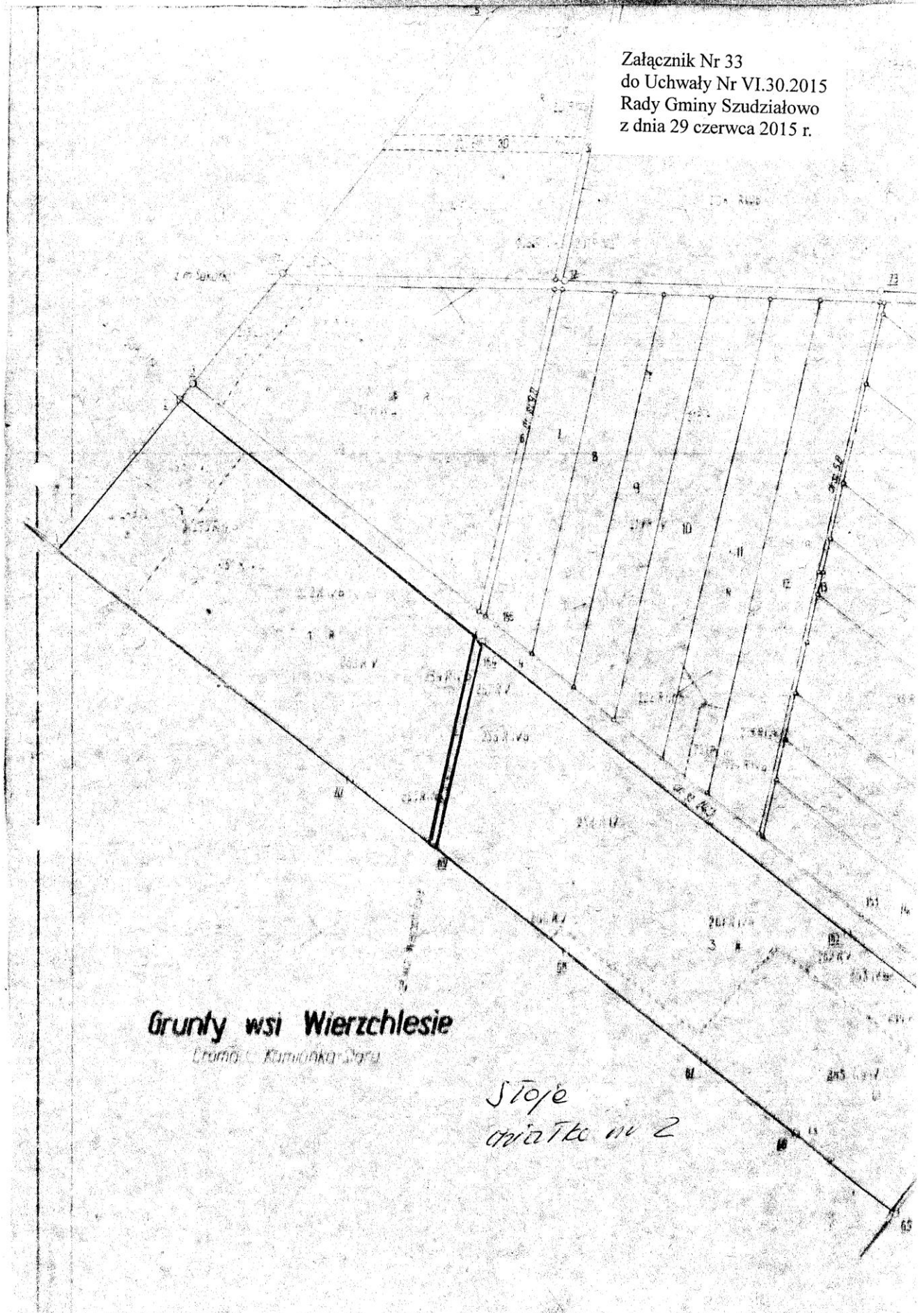


Załącznik Nr 31  
do Uchwały Nr VI.30.2015  
Rady Gminy Szudziałowo  
z dnia 29 czerwca 2015 r.





Załącznik Nr 33  
do Uchwały Nr VI.30.2015  
Rady Gminy Szudziałowo  
z dnia 29 czerwca 2015 r.



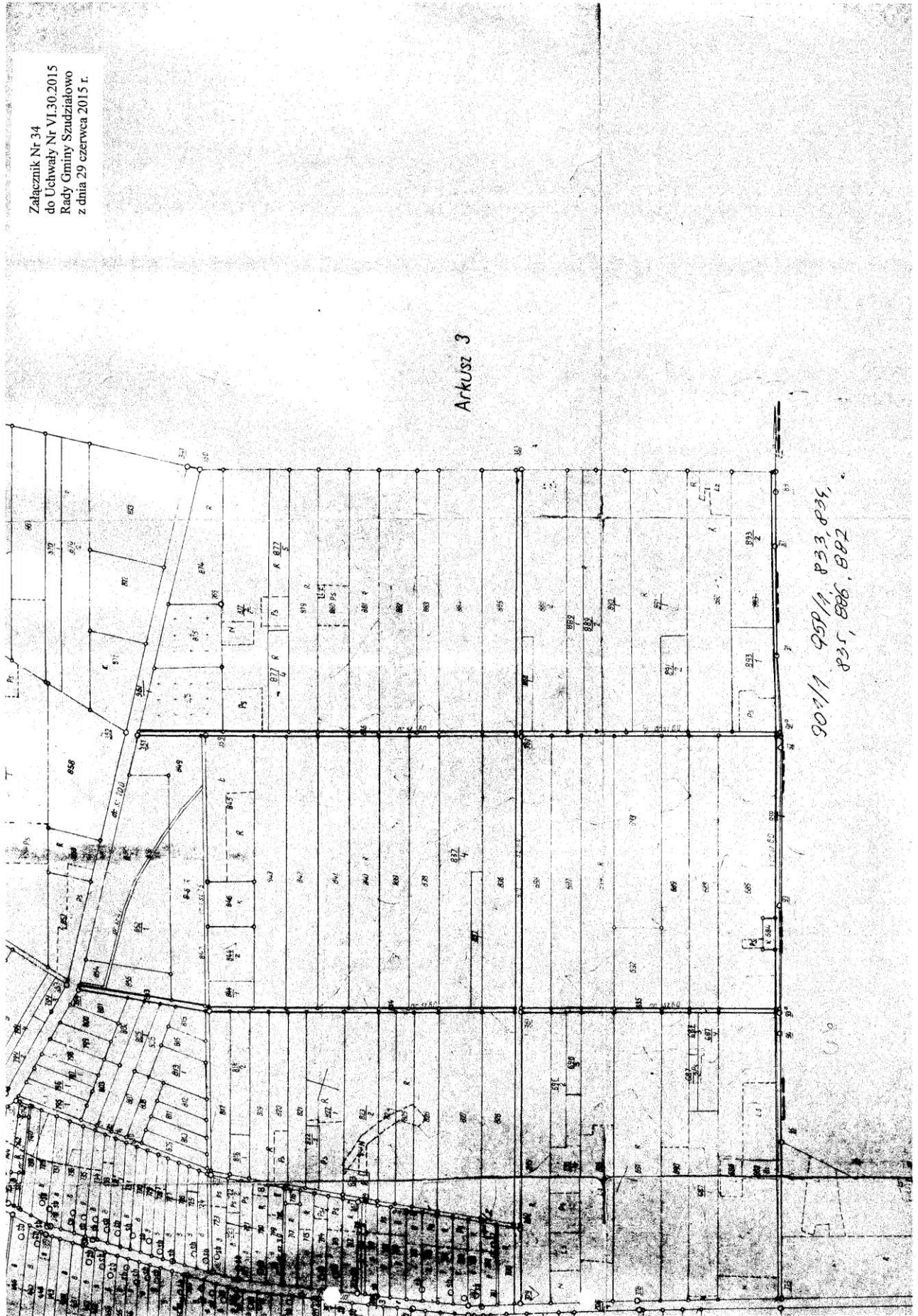
**Grunty wsi Wierzchlesie**

Gromada: Kamionka Stara

*Stoje  
dwiatko nr 2*

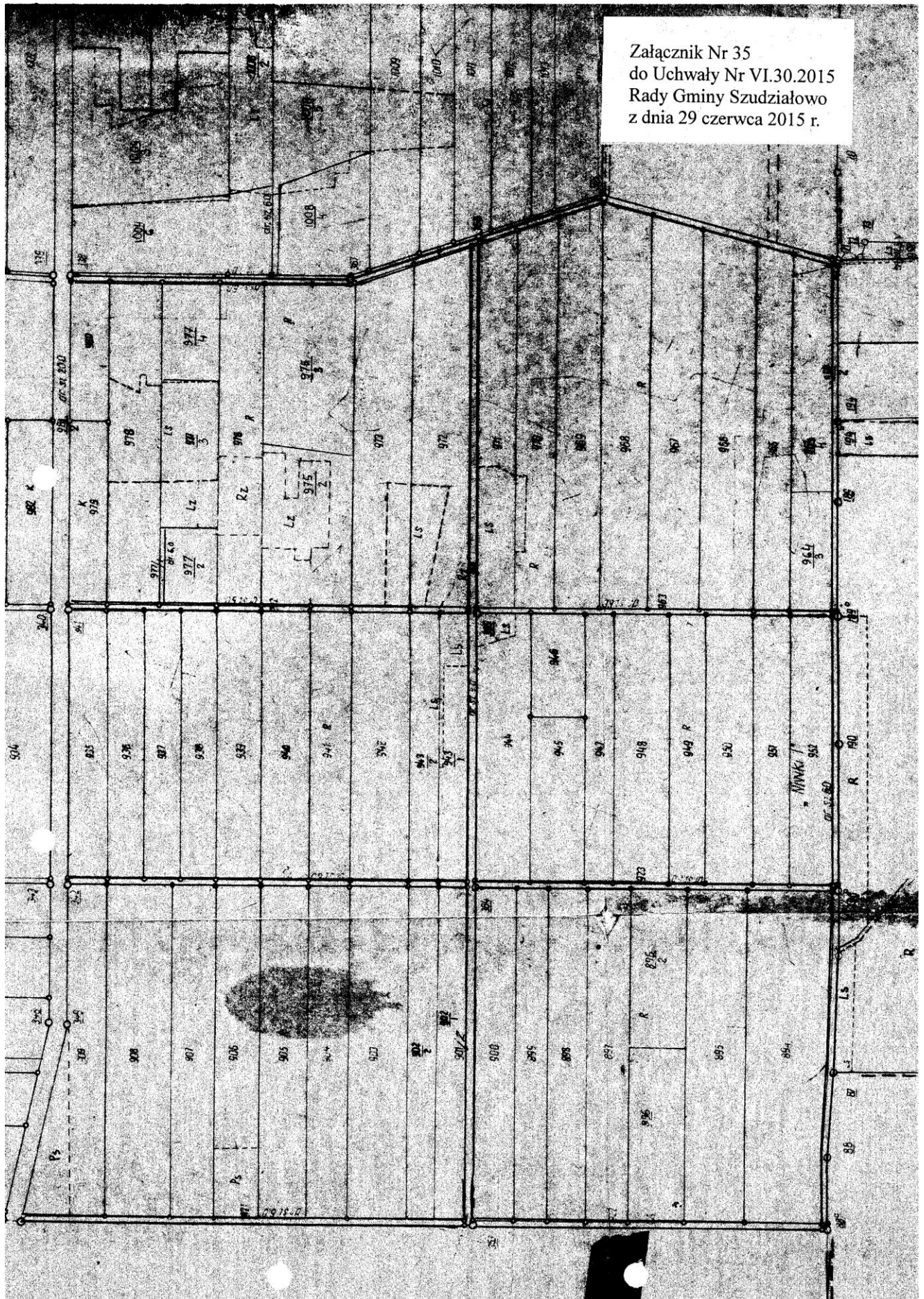
Załącznik Nr 34  
do Uchwały Nr VI.30.2015  
Rady Gminy Szudziałowo  
z dnia 29 czerwca 2015 r.

Arkusz 3

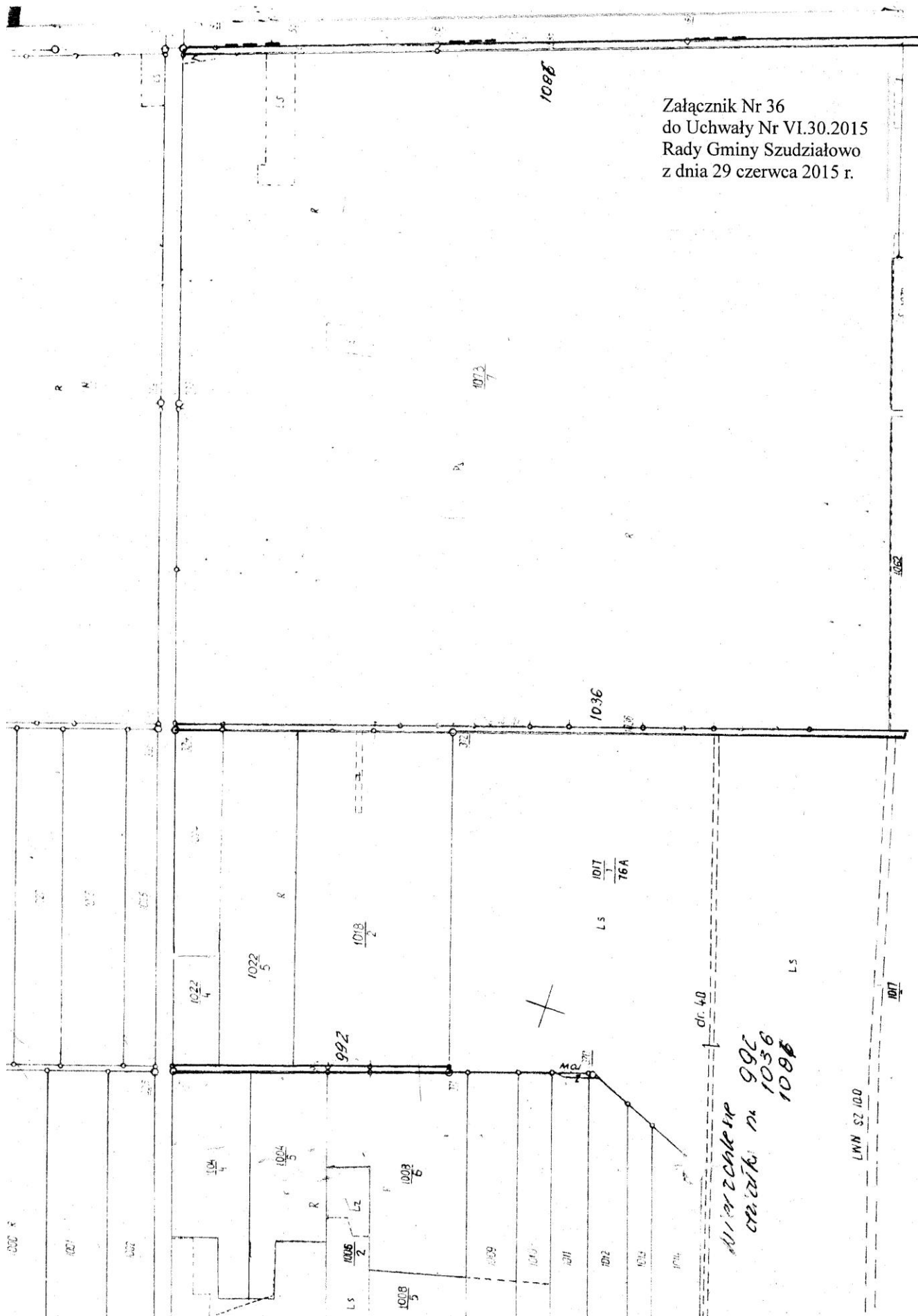


201/1 95P/1 P33, P34,  
P35, P36, P37

60




Załącznik Nr 35  
do Uchwały Nr VI.30.2015  
Rady Gminy Szudziałowo  
z dnia 29 czerwca 2015 r.



Załącznik Nr 36  
do Uchwały Nr VI.30.2015  
Rady Gminy Szudziałowo  
z dnia 29 czerwca 2015 r.

dr. 4.0  
1000 R  
1001 R  
1002 R  
1003 R  
1004 4  
1005 5  
1006 2  
1007 3  
1008 5  
1009  
1010  
1011  
1012  
1013  
1014  
1015  
1016  
1017 76A  
1018 2  
1019 2  
1020 2  
1021 4  
1022 5  
1023 5  
1024 4  
1025 5  
1026 4  
1027 5  
1028 5  
1029 5  
1030 5  
1031 5  
1032 5  
1033 5  
1034 5  
1035 5  
1036 5  
1037 5  
1038 5  
1039 5  
1040 5  
1041 5  
1042 5  
1043 5  
1044 5  
1045 5  
1046 5  
1047 5  
1048 5  
1049 5  
1050 5  
1051 5  
1052 5  
1053 5  
1054 5  
1055 5  
1056 5  
1057 5  
1058 5  
1059 5  
1060 5  
1061 5  
1062 5  
1063 5  
1064 5  
1065 5  
1066 5  
1067 5  
1068 5  
1069 5  
1070 5  
1071 5  
1072 5  
1073 7  
1074 5  
1075 5  
1076 5  
1077 5  
1078 5  
1079 5  
1080 5  
1081 5  
1082 5  
1083 5  
1084 5  
1085 5  
1086 5  
1087 5  
1088 5  
1089 5  
1090 5  
1091 5  
1092 5  
1093 5  
1094 5  
1095 5  
1096 5  
1097 5  
1098 5  
1099 5  
1100 5

LWN 52.10.0




Załącznik Nr 37  
do Uchwały Nr VI.30.2015  
Rady Gminy Szudziałowo  
z dnia 29 czerwca 2015 r.

AKRO2

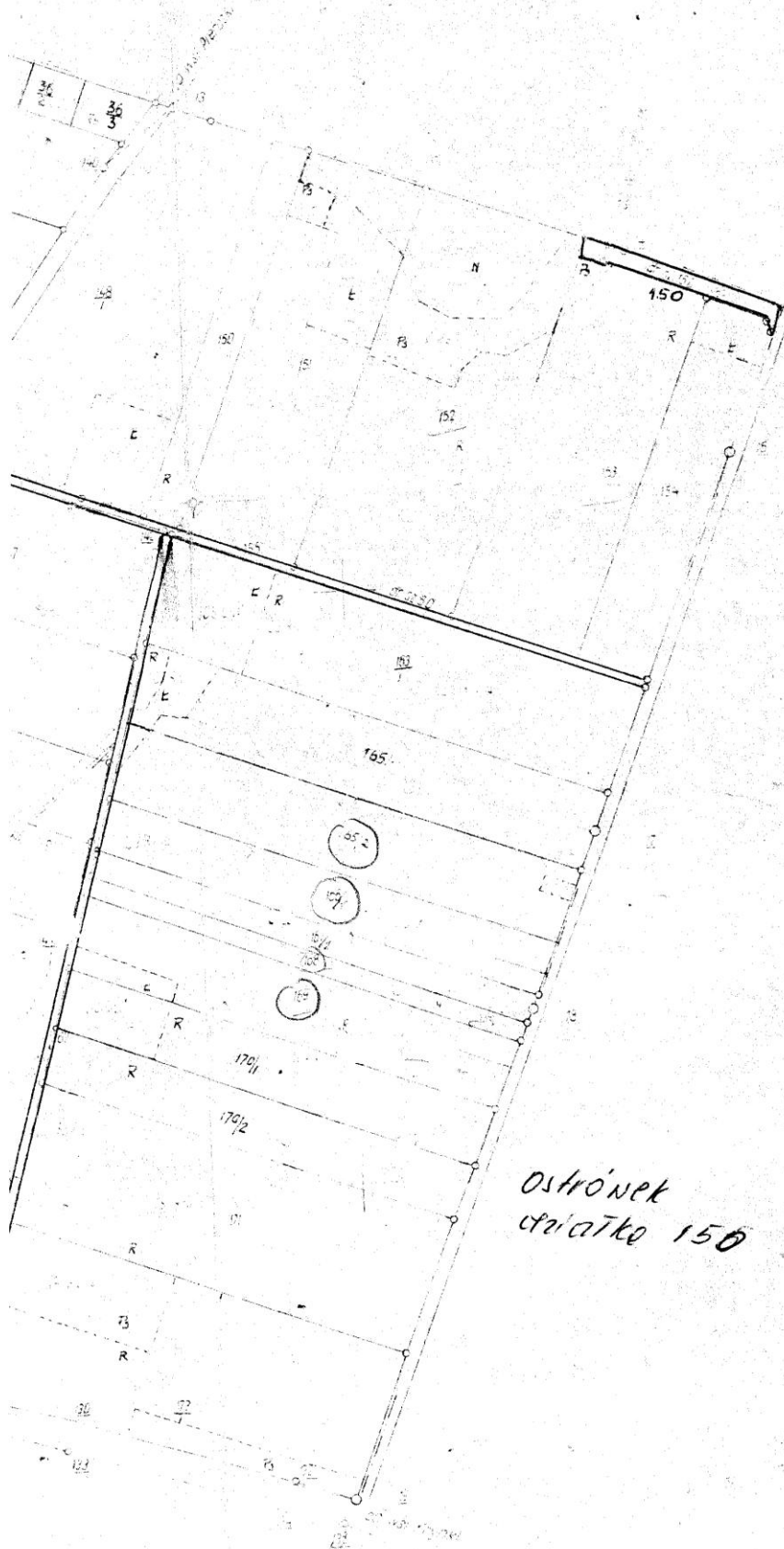
AKRO3


Załącznik Nr 38  
do Uchwały Nr VI.30.2015  
Rady Gminy Szudziałowo  
z dnia 29 czerwca 2015 r.





Załącznik Nr 40  
do Uchwały Nr VI.30.2015  
Rady Gminy Szudziałowo  
z dnia 29 czerwca 2015 r.

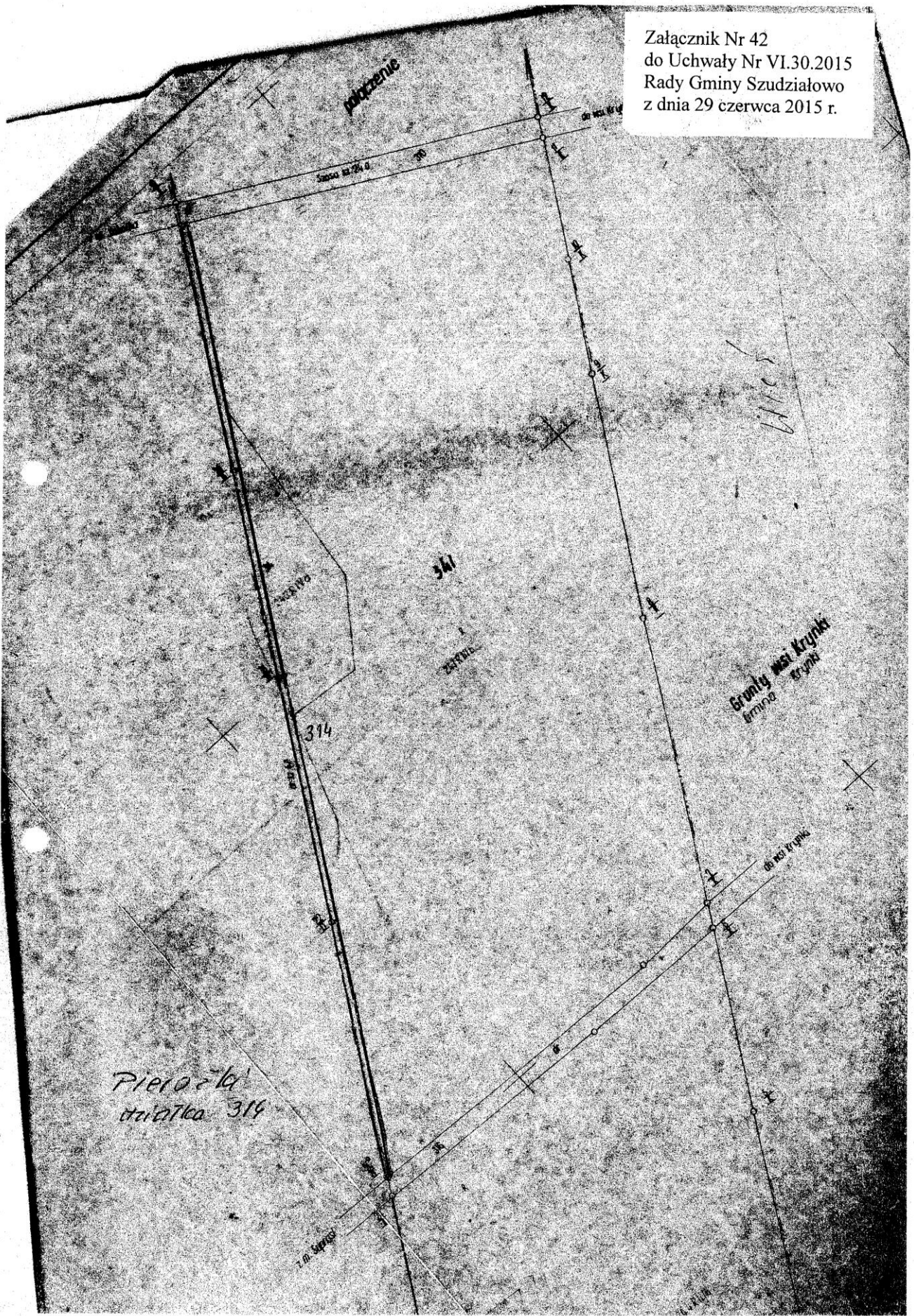




Załącznik Nr 41  
do Uchwały Nr VI.30.2015  
Rady Gminy Szudziałowo  
z dnia 29 czerwca 2015 r.

Arkusz Nr. 2

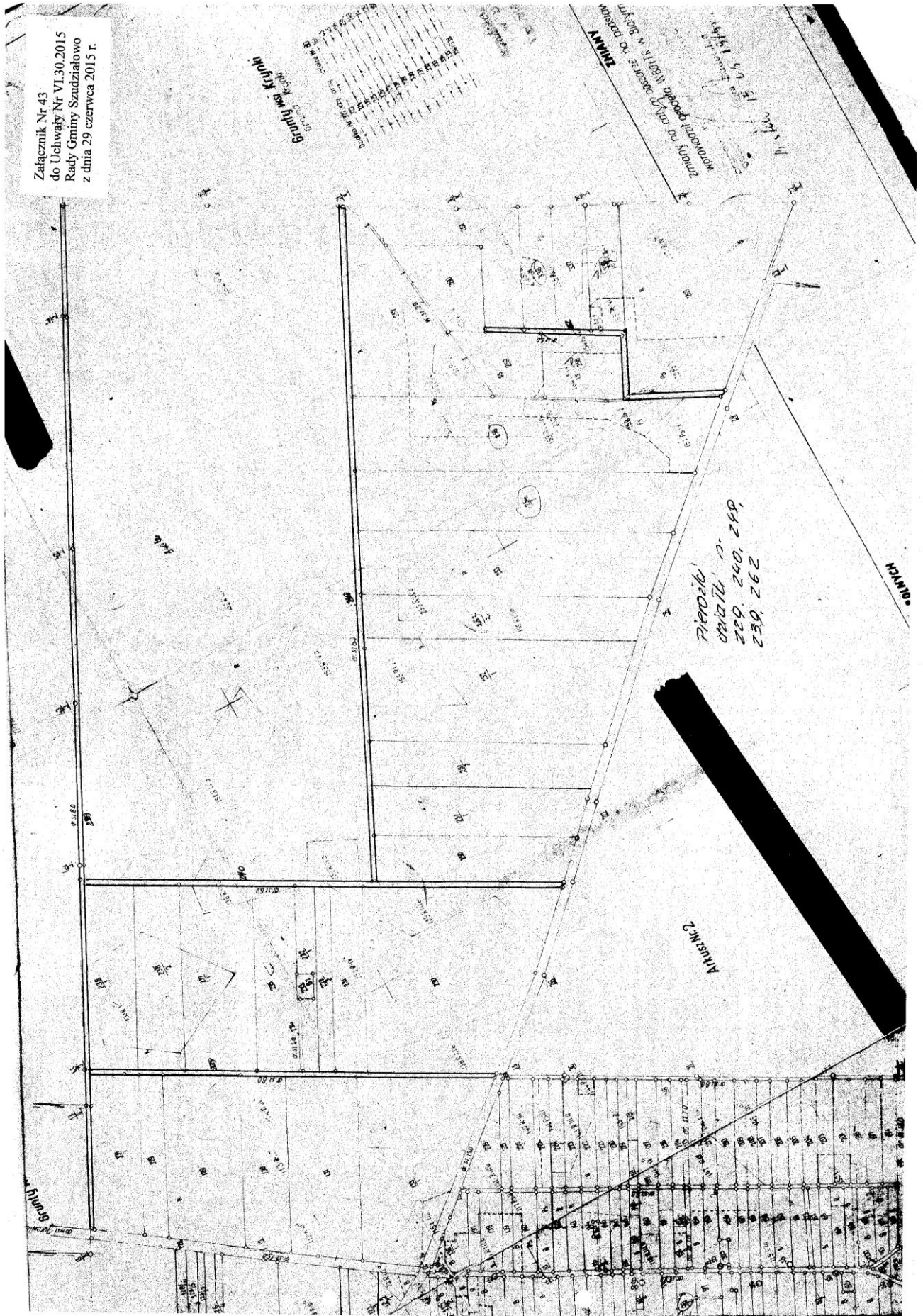
1:5000  
główny urzędnik terenowy  
Pierwsza składowka nr 180 192, 193



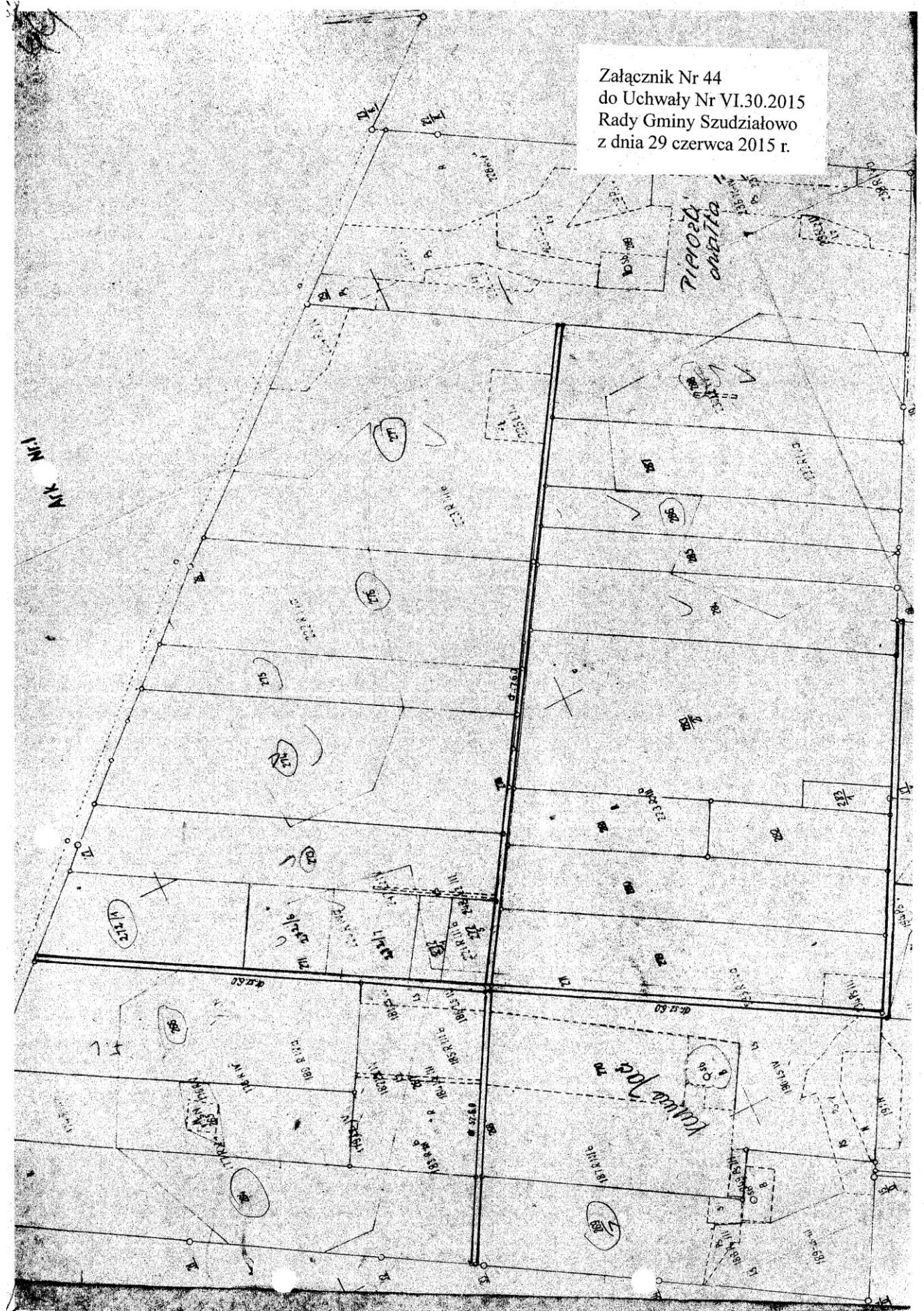
Załącznik Nr 42  
do Uchwały Nr VI.30.2015  
Rady Gminy Szudziałowo  
z dnia 29 czerwca 2015 r.

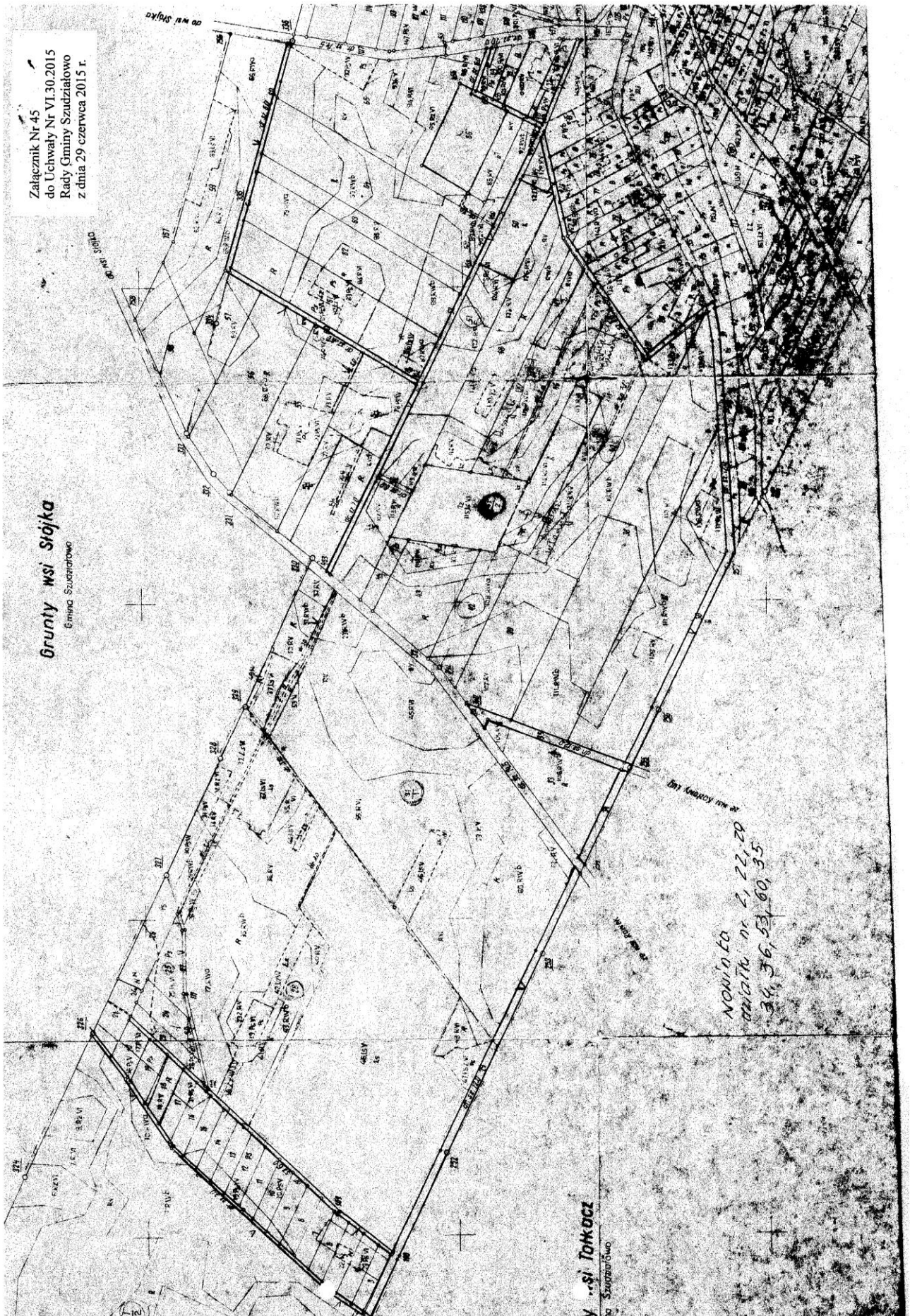
Grunty wsi Krzyńki  
brzoza

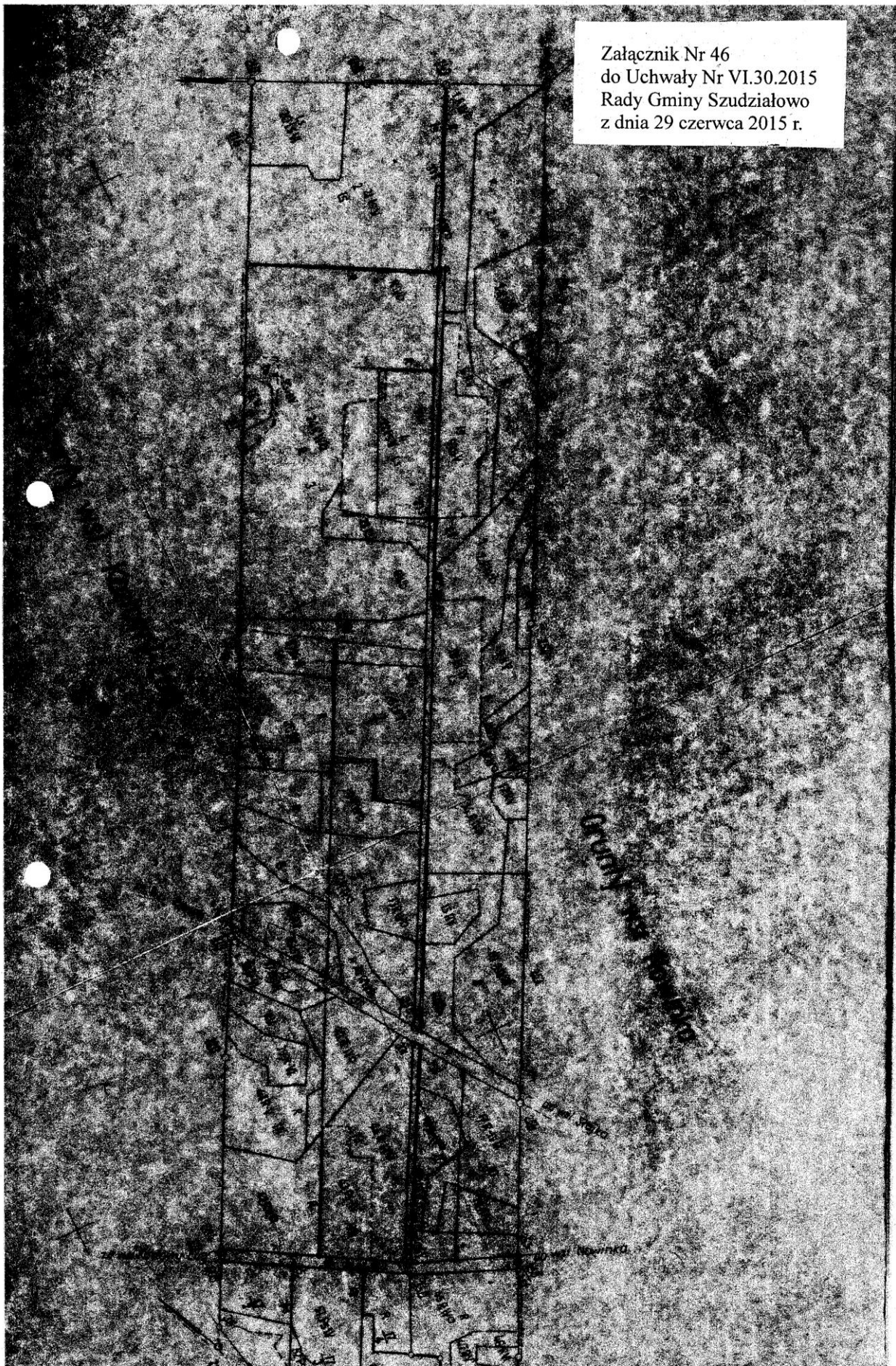
Załącznik Nr 43  
do Uchwały Nr VI.30.2015  
Rady Gminy Szudziałowo  
z dnia 29 czerwca 2015 r.



Załącznik Nr 44  
do Uchwały Nr VI.30.2015  
Rady Gminy Szudziałowo  
z dnia 29 czerwca 2015 r.



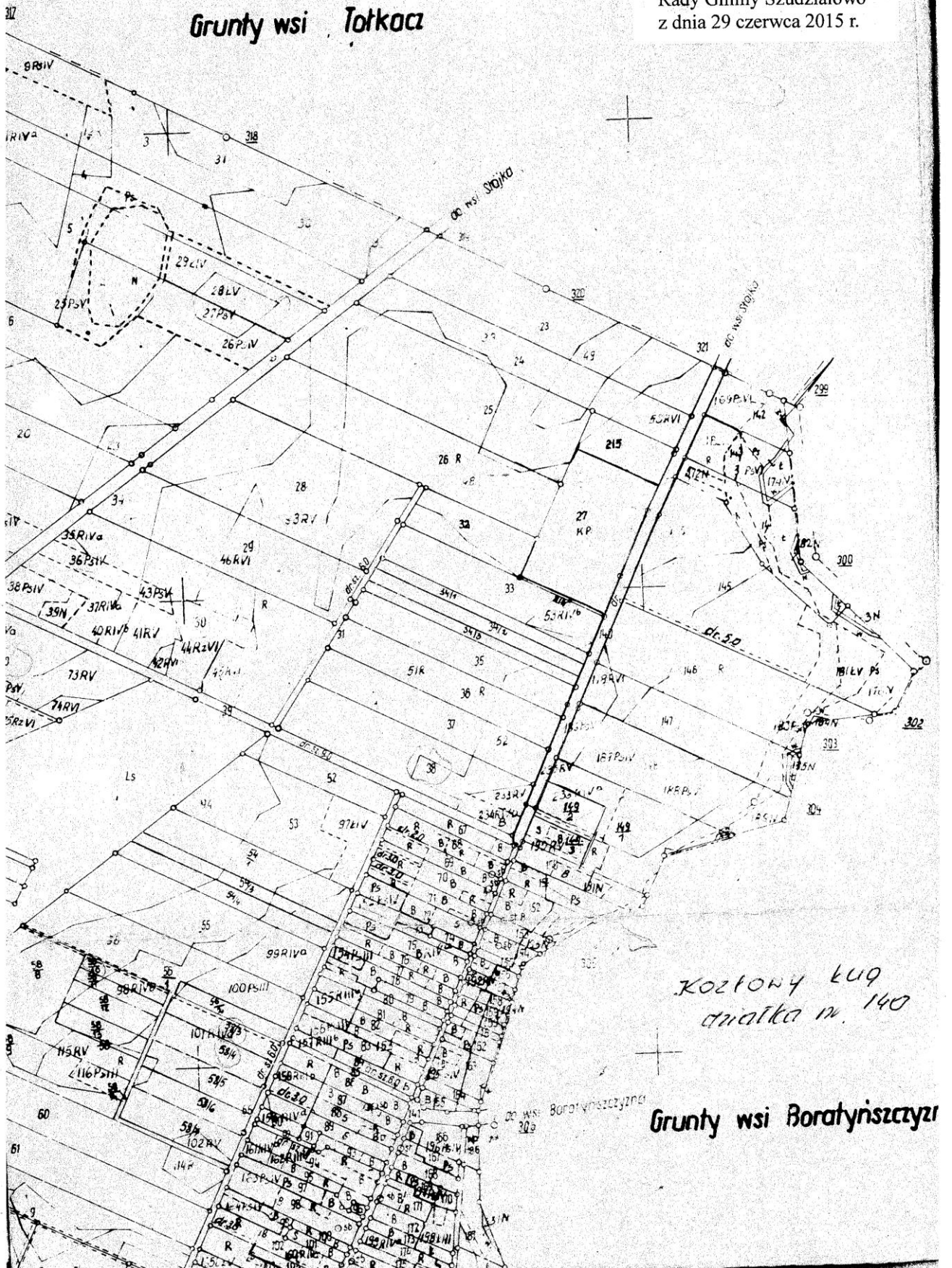




Załącznik Nr 46  
do Uchwały Nr VI.30.2015  
Rady Gminy Szudziałowo  
z dnia 29 czerwca 2015 r.

*zob. karte mapy 1:5*

Załącznik Nr 47  
do Uchwały Nr VI.30.2015  
Rady Gminy Szudziałowo  
z dnia 29 czerwca 2015 r.

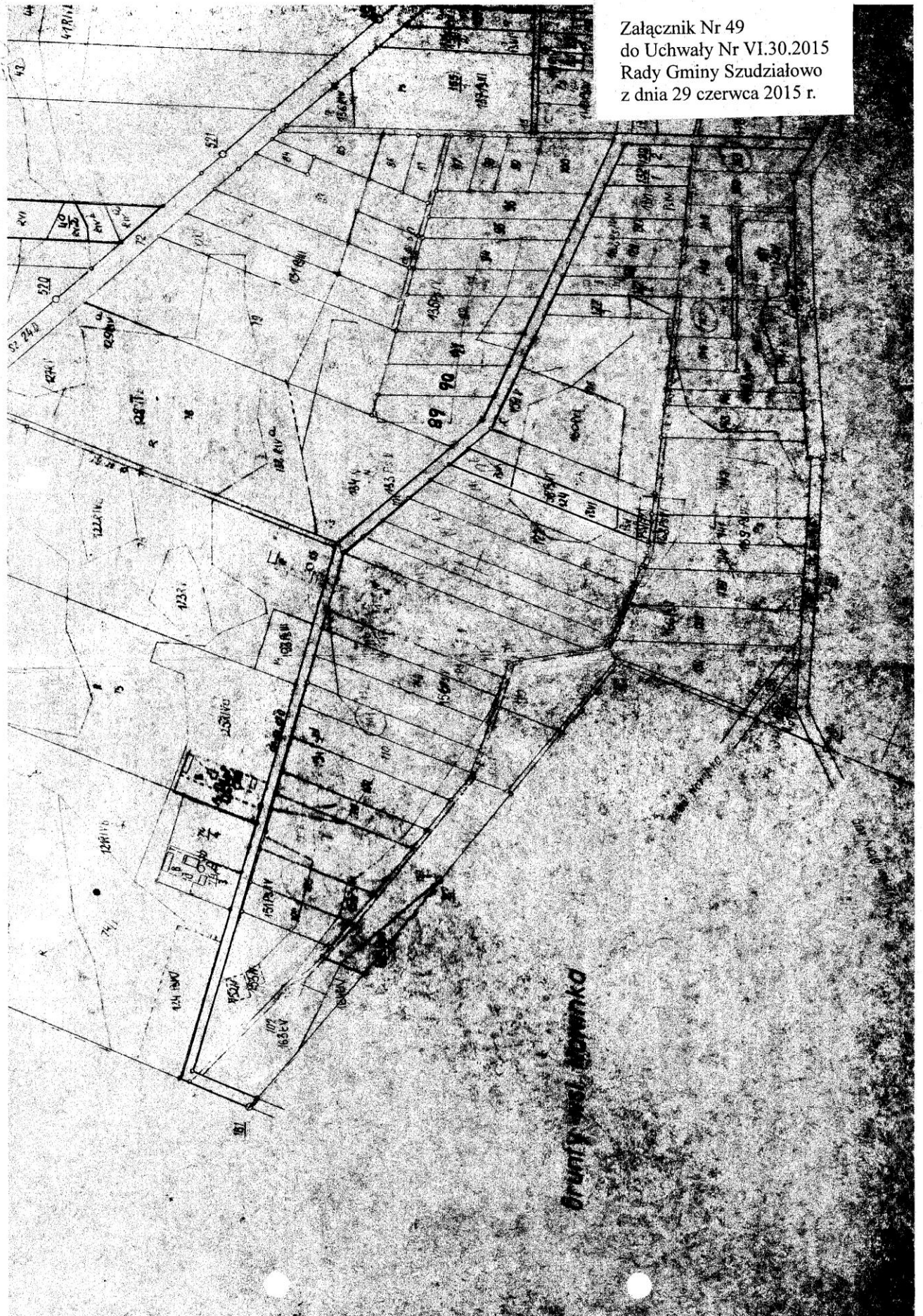




Załącznik Nr 48  
do Uchwały Nr VI.30.2015  
Rady Gminy Szudziałowo  
z dnia 29 czerwca 2015 r.

NOMINACJA  
ART. 151 -  
121, 225, 232

GMINA WSI BIAŁY ŁĄG  
Gmina Szudziałowo



Załącznik Nr 49  
do Uchwały Nr VI.30.2015  
Rady Gminy Szudziałowo  
z dnia 29 czerwca 2015 r.

ul. Wolności

ul. Słowackiego