



# DZIENNIK URZĘDOWY

## WOJEWÓDZTWA PODLASKIEGO

---

Białystok, dnia 21 lipca 2017 r.

Poz. 2925

### UCHWAŁA NR XX/123/17 RADY GMINY CZEREMCHA

z dnia 18 lipca 2017 r.

#### **w sprawie ustalenia przebiegu drogi gminnej**

Na podstawie art. 18 ust. 2 pkt 15 ustawy z dnia 8 marca 1990 r. o samorządzie gminnym (Dz. U. z 2016 r. poz. 446, 1579, 1948, z 2017 r. poz. 730, 935), art. 7 ust. 3 ustawy z dnia 21 marca 1985 r. o drogach publicznych (Dz. U. 2016, poz. 1440, 1920, 1948, 2255, z 2017 r. poz. 191, 1089) oraz § 2 Uchwały Nr XXIII/189/09 Rady Gminy Czeremcha z dnia 29 grudnia 2009 r. w sprawie zaliczenia dróg wewnętrznych do kategorii dróg gminnych (Dz. Urz. Woj. Podlaskiego Nr 7, poz. 148. z 2010 r.) Rada Gminy Czeremcha ustala, co następuje:

**§ 1.** Ustala się przebieg drogi gminnej położonej na terenie gminy Czeremcha zaliczonej do kategorii dróg gminnych.

1. Od drogi krajowej Nr 66 do drogi powiatowej nr 1779B we wsi Stawiszczce, na działce oznaczonej nr geodezyjnymi 1247 położonej w obrębie wsi Czeremcha i oznaczonej nr geodezyjnymi 346 położonej w obrębie wsi Stawiszczce.

2. Przebieg drogi gminnej oznaczonej w ust. 1 został określony na mapie stanowiącej załącznik nr 1 do niniejszej uchwały.

**§ 2.** Ustala się przebieg drogi gminnej położonej na terenie gminy Czeremcha zaliczonej do kategorii dróg gminnych.

1. Od granicy gminy z gminą Kleszczele przez teren PKP do drogi powiatowej nr 1780B na działce oznaczonej nr geodezyjnym 1469 położonej w obrębie wsi Kuzawa.

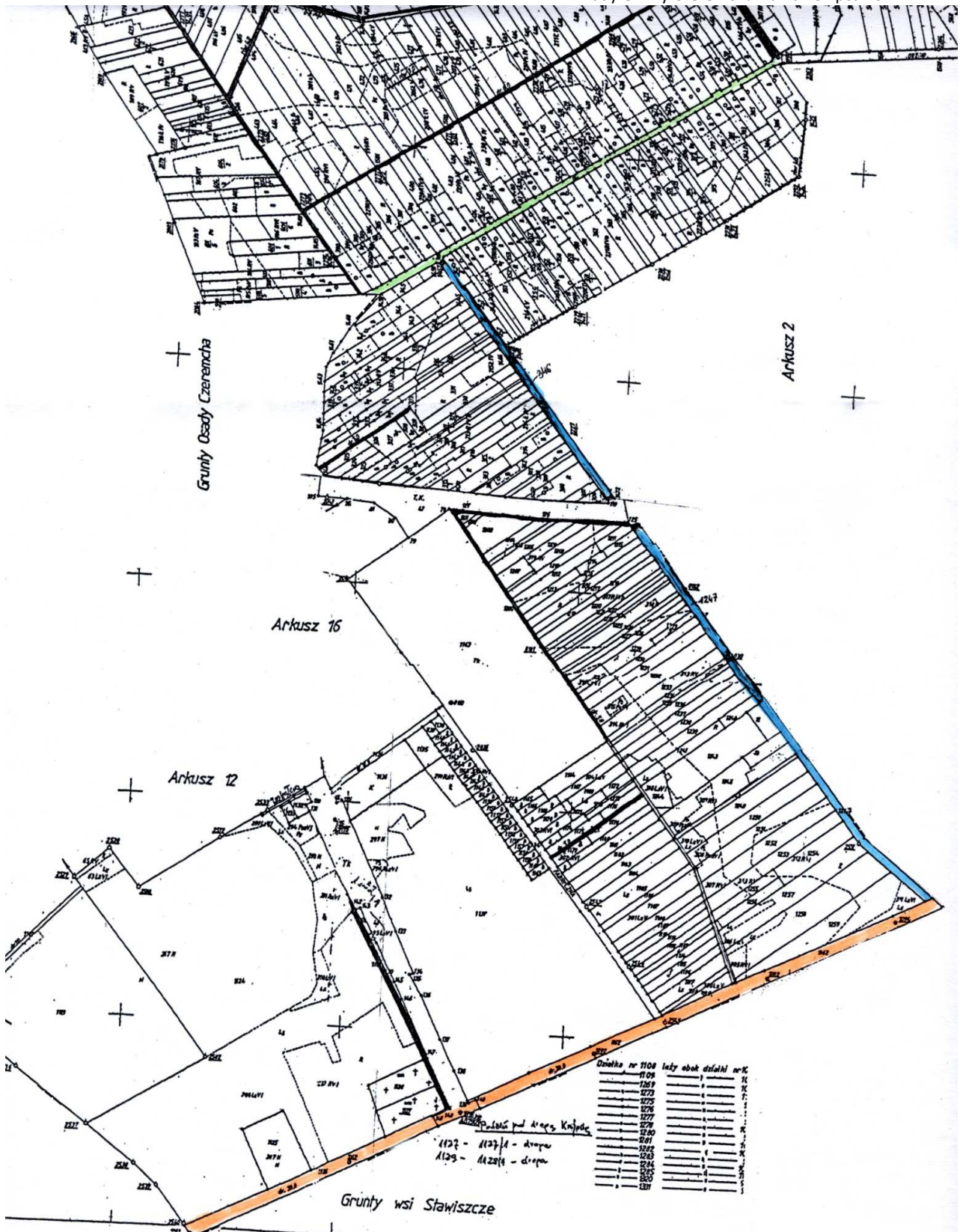
2. Przebieg drogi gminnej oznaczonej w ust. 1 został określony na mapie stanowiącej załącznik nr 2 do niniejszej uchwały.




**§ 3.** Wykonanie uchwały powierza się Wójtowi Gminy Czeremcha.

**§ 4.** Uchwała wchodzi w życie po upływie 14 dni od dnia ogłoszenia w Dzienniku Urzędowym Województwa Podlaskiego.

**Przewodniczący Rady**  
*Sergiusz Smyk*

Załącznik nr 1 do Uchwały Nr XX/123/17  
Rady Gminy Czeremcha z dnia 18 lipca 2017r



-  Trasa przebiegu drogi gminnej od drogi krajowej Nr 66 do wsi Stawiszcze
-  Droga krajowa Nr 66
-  Droga powiatowa Nr 1779B Czeremcha-Wieś - Czeremcha - Stawiszcze

Załącznik nr 2 do Uchwały Nr XX/123/17  
Rady Gminy Czeremcha z dnia 18 lipca 2017 r



**Uzasadnienie**

Ustalenie przebiegu dróg gminnych, zgodnie z art. 7 ustawy o drogach publicznych należy do Rady Gminy.

Do dróg gminnych zalicza się drogi o znaczeniu lokalnym niezaliczone do innych kategorii, stanowiące uzupełniającą sieć dróg służących miejscowym potrzebom, z wyłączeniem dróg wewnętrznych. Drogi gminne stanowią własność Gminy.