



# DZIENNIK URZĘDOWY

## WOJEWÓDZTWA PODLASKIEGO

---

Białystok, dnia 5 października 2017 r.

Poz. 3677

### ZARZĄDZENIE REGIONALNEGO DYREKTORA OCHRONY ŚRODOWISKA W BIAŁYMSTOKU

z dnia 4 października 2017 r.

#### w sprawie ustanowienia planu zadań ochronnych dla obszaru Natura 2000 Dolina Szeszupy PLH200016

Na podstawie art. 28 ust. 5 ustawy z dnia 16 kwietnia 2004 r. o ochronie przyrody (Dz. U. z 2016 r. poz. 2134, 2249 i 2260 oraz z 2017 r. poz. 60, 132, 1074, 1566 i 1595) zarządza się, co następuje:

§ 1. 1. Ustanawia się plan zadań ochronnych dla obszaru Natura 2000 Dolina Szeszupy PLH200016, zwanego dalej: „obszarem Natura 2000”.

2. Plan zadań ochronnych obejmuje cały obszar Natura 2000.

§ 2. Opis granic obszaru Natura 2000 w układzie współrzędnych płaskich prostokątnych PL-1992 określa załącznik nr 1 do zarządzenia.

§ 3. Mapę obszaru Natura 2000 stanowi załącznik nr 2 do zarządzenia.

§ 4. Identyfikację istniejących i potencjalnych zagrożeń dla zachowania właściwego stanu ochrony siedlisk przyrodniczych oraz gatunków roślin i zwierząt i ich siedlisk będących przedmiotami ochrony określa załącznik nr 3 do zarządzenia.

§ 5. Cele działań ochronnych określa załącznik nr 4 do zarządzenia.

§ 6. 1. Działania ochronne ze wskazaniem podmiotów odpowiedzialnych za ich wykonanie i obszarów ich wdrażania określa załącznik nr 5 do zarządzenia.

2. Mapę rozmieszczenia przedmiotów ochrony z lokalizacją działań ochronnych w obszarze Natura 2000 określa załącznik nr 6 do zarządzenia.

3. Działania dotyczące monitoringu stanu przedmiotów ochrony oraz monitoringu realizacji celów działań ochronnych określa załącznik nr 7 do zarządzenia.

§ 7. Zarządzenie wchodzi w życie po upływie 14 dni od dnia ogłoszenia.

Regionalny Dyrektor  
Ochrony Środowiska  
w Białymstoku

**Beata Bezubik**

**Załącznik nr 1 do zarządzenia  
Regionalnego Dyrektora Ochrony Środowiska w Białymstoku  
z dnia 4 października 2017 r.**

Opis granic obszaru Natura 2000 w układzie współrzędnych płaskich prostokątnych PL-1992.

Lp.	X	Y
1	756959,64	720453,31
2	756947,05	720455,66
3	756920,70	720456,69
4	756900,85	720457,03
5	756884,42	720454,98
6	756866,28	720453,95
7	756854,98	720453,27
8	756844,37	720452,92
9	756832,39	720451,21
10	756823,84	720449,16
11	756813,91	720447,45
12	756807,75	720447,11
13	756800,56	720447,11
14	756786,19	720449,50
15	756778,66	720451,56
16	756771,13	720456,69
17	756760,52	720468,67
18	756754,94	720479,83
19	756750,53	720485,84
20	756741,01	720498,79
21	756725,95	720517,27
22	756715,00	720530,28
23	756707,47	720539,18
24	756693,78	720553,21
25	756685,22	720560,74
26	756681,50	720563,48
27	756678,72	720565,53
28	756669,82	720569,29
29	756669,35	720569,47
30	756660,92	720572,72
31	756649,97	720575,80
32	756639,01	720577,85
33	756629,43	720579,90
34	756622,58	720581,62
35	756615,74	720584,35
36	756610,61	720587,78
37	756604,44	720592,91
38	756600,34	720598,39
39	756594,86	720610,02
40	756590,41	720623,37
41	756586,30	720636,72
42	756582,54	720651,44

43	756580,14	720667,52
44	756579,12	720677,45
45	756577,41	720691,82
46	756576,38	720713,39
47	756577,86	720738,88
48	756578,43	720748,64
49	756579,46	720773,63
50	756580,15	720801,75
51	756580,49	720815,38
52	756580,83	720837,63
53	756580,83	720856,45
54	756580,49	720867,06
55	756578,43	720874,25
56	756576,04	720878,36
57	756572,27	720882,81
58	756567,14	720887,26
59	756561,66	720890,51
60	756549,00	720897,70
61	756534,45	720905,23
62	756524,70	720910,36
63	756518,54	720914,64
64	756511,69	720921,66
65	756505,70	720928,16
66	756497,14	720935,52
67	756483,80	720951,09
68	756477,64	720957,42
69	756466,17	720971,45
70	756458,81	720983,61
71	756452,82	720993,53
72	756444,44	721004,14
73	756438,62	721012,53
74	756427,66	721028,96
75	756418,94	721039,39
76	756412,61	721046,58
77	756405,93	721055,48
78	756399,09	721068,49
79	756391,90	721082,18
80	756377,87	721097,24
81	756363,15	721109,90
82	756348,77	721121,20
83	756337,14	721129,07
84	756324,47	721137,62
85	756313,18	721144,47

86	756300,51	721150,97
87	756296,67	721153,25
88	756287,91	721158,45
89	756273,61	721164,81
90	756261,44	721166,92
91	756234,97	721172,22
92	756209,39	721174,38
93	756197,38	721175,39
94	756168,80	721179,10
95	756141,80	721182,28
96	756123,80	721185,45
97	756103,68	721191,80
98	756095,20	721194,94
99	756074,04	721198,16
100	756059,48	721202,13
101	756046,10	721209,39
102	756029,30	721221,45
103	755983,75	721245,68
104	755975,57	721250,04
105	755956,70	721259,13
106	755955,90	721259,51
107	755960,92	721267,19
108	755979,55	721301,52
109	755989,26	721319,41
110	755989,71	721320,29
111	755998,65	721337,89
112	756020,83	721381,56
113	756025,98	721415,90
114	756030,35	721445,10
115	756041,30	721494,70
116	756035,07	721495,84
117	756039,00	721541,19
118	756044,26	721553,20
119	756048,52	721562,89
120	756053,89	721570,28
121	756059,18	721577,56
122	756078,54	721597,32
123	756081,91	721600,77
124	756102,89	721626,06
125	756115,33	721644,49
126	756125,48	721659,51
127	756142,85	721701,88
128	756143,93	721722,50
129	756145,26	721739,92
130	756147,05	721763,46
131	756147,57	721765,75
132	756152,52	721787,70

133	756156,96	721807,31
134	756158,17	721815,26
135	756158,62	721818,23
136	756160,16	721828,34
137	756163,48	721850,14
138	756168,38	721882,37
139	756173,80	721913,39
140	756176,74	721947,93
141	756177,61	721958,11
142	756174,81	721965,75
143	756175,54	721977,19
144	756178,46	722002,61
145	756183,71	722040,41
146	756189,53	722071,63
147	756194,10	722096,12
148	756194,12	722103,93
149	756194,17	722119,74
150	756192,76	722136,99
151	756191,53	722152,01
152	756187,15	722179,85
153	756186,98	722192,36
154	756189,93	722203,73
155	756195,14	722214,90
156	756201,35	722230,49
157	756198,20	722235,59
158	756202,56	722267,27
159	756199,89	722259,03
160	756201,48	722280,93
161	756199,85	722286,06
162	756206,71	722380,72
163	756210,15	722400,51
164	756217,51	722419,07
165	756217,74	722422,19
166	756219,04	722440,14
167	756219,13	722465,52
168	756213,26	722495,61
169	756204,87	722532,43
170	756203,76	722537,29
171	756198,77	722559,23
172	756190,91	722593,71
173	756182,22	722631,86
174	756172,30	722648,06
175	756126,90	722722,10
176	756124,72	722725,67
177	756113,49	722761,86
178	756109,18	722791,51
179	756107,51	722805,87

180	756100,17	722869,12
181	756093,82	722892,25
182	756089,36	722908,49
183	756083,62	722922,18
184	756081,10	722928,19
185	756073,84	722936,36
186	756057,49	722954,82
187	756052,82	722960,08
188	756051,32	722961,78
189	756018,05	723020,10
190	756012,26	723037,48
191	756011,44	723052,70
192	756016,15	723063,64
193	756084,34	723124,86
194	756120,33	723149,12
195	756153,74	723179,88
196	756173,34	723198,74
197	756191,64	723216,35
198	756206,86	723231,00
199	756230,22	723250,16
200	756265,72	723275,53
201	756269,81	723278,46
202	756286,10	723305,48
203	756291,05	723313,86
204	756295,07	723342,75
205	756296,74	723354,90
206	756303,93	723392,62
207	756306,08	723397,70
208	756326,86	723446,67
209	756333,10	723459,82
210	756334,87	723463,56
211	756347,37	723484,47
212	756362,04	723502,43
213	756377,67	723520,43
214	756378,56	723522,46
215	756385,53	723538,39
216	756398,86	723558,78
217	756428,64	723604,34
218	756441,02	723623,28
219	756444,21	723628,15
220	756454,82	723651,05
221	756481,88	723709,48
222	756540,77	723836,60
223	756556,21	723863,96
224	756556,98	723879,94
225	756558,29	723907,28
226	756569,23	723920,07

227	756575,00	723926,81
228	756578,45	723930,85
229	756589,39	723943,63
230	756599,58	723956,99
231	756652,14	724071,90
232	756656,10	724083,59
233	756696,27	724201,78
234	756694,77	724209,07
235	756699,02	724220,45
236	756706,68	724228,51
237	756717,36	724232,06
238	756750,33	724234,76
239	756757,15	724235,31
240	756781,06	724233,98
241	756814,02	724226,05
242	756900,23	724205,32
243	756990,41	724183,63
244	757052,99	724168,57
245	757054,02	724172,44
246	757055,06	724176,30
247	757089,89	724283,02
248	757099,34	724318,22
249	757115,93	724380,01
250	757154,29	724479,62
251	757166,66	724511,73
252	757192,36	724578,44
253	757201,37	724606,23
254	757208,66	724627,38
255	757229,12	724686,78
256	757239,33	724716,44
257	757279,11	724831,98
258	757285,89	724851,66
259	757297,21	724884,55
260	757307,10	724919,41
261	757381,63	724901,38
262	757413,14	724895,47
263	757429,81	724871,66
264	757451,38	724863,11
265	757491,64	724859,12
266	757528,80	724879,65
267	757572,68	724912,22
268	757568,81	724913,17
269	757517,40	724925,89
270	757561,35	725034,59
271	757562,12	725036,49
272	757600,74	725132,28
273	757700,07	725095,14

274	757820,25	725084,81
275	757826,62	725084,34
276	757917,64	725077,59
277	757920,73	725077,14
278	757917,44	725064,28
279	757915,24	725057,71
280	757913,91	725053,71
281	757911,78	725047,36
282	757907,73	725027,01
283	757916,26	724985,22
284	757935,71	724978,87
285	757989,17	725002,90
286	758002,32	725016,98
287	757991,20	725052,29
288	757996,03	725053,80
289	757979,78	725097,47
290	757987,99	725103,29
291	758009,20	725118,29
292	758030,43	725133,28
293	758054,09	725150,02
294	758055,37	725150,94
295	758075,10	725164,88
296	758087,33	725169,24
297	758103,46	725188,53
298	758126,79	725168,96
299	758138,20	725186,64
300	758138,82	725187,59
301	758179,12	725235,64
302	758210,74	725273,34
303	758260,02	725331,70
304	758264,60	725336,99
305	758293,75	725370,69
306	758360,74	725447,40
307	758348,87	725456,59
308	758317,88	725480,58
309	758286,85	725504,62
310	758282,90	725507,69
311	758280,11	725509,85
312	758270,13	725516,46
313	758158,00	725358,63
314	758088,42	725420,44
315	758088,10	725419,24
316	758081,82	725396,26
317	758078,45	725383,89
318	758077,49	725380,39
319	758073,31	725365,03
320	758071,85	725359,67

321	758014,62	725372,40
322	758017,75	725385,21
323	758018,91	725395,95
324	758019,09	725397,09
325	758013,22	725398,39
326	758012,96	725396,74
327	758011,85	725386,49
328	758002,34	725347,31
329	757999,25	725339,00
330	757866,20	725370,64
331	757832,83	725396,18
332	757829,57	725398,83
333	757802,43	725328,59
334	757799,25	725334,63
335	757773,68	725392,20
336	757734,96	725472,28
337	757710,06	725523,72
338	757686,28	725572,88
339	757648,23	725651,51
340	757620,86	725704,42
341	757597,96	725760,13
342	757569,41	725804,52
343	757565,43	725810,71
344	757561,22	725815,85
345	757536,41	725846,15
346	757482,22	725891,04
347	757474,61	725897,92
348	757427,04	725940,98
349	757371,38	725991,59
350	757370,42	725992,46
351	757334,55	726024,22
352	757322,91	726044,43
353	757314,80	726058,50
354	757310,93	726074,59
355	757296,64	726133,87
356	757296,33	726221,50
357	757295,78	726268,16
358	757295,63	726281,02
359	757295,49	726292,99
360	757295,38	726302,26
361	757297,14	726329,61
362	757298,93	726357,60
363	757298,89	726359,10
364	757298,78	726363,09
365	757297,66	726407,08
366	757295,90	726492,93
367	757298,24	726515,39

368	757300,29	726535,05
369	757301,59	726547,62
370	757305,56	726561,53
371	757311,79	726583,38
372	757326,37	726617,43
373	757349,96	726681,18
374	757354,25	726692,77
375	757359,60	726707,48
376	757373,29	726745,16
377	757392,48	726792,63
378	757402,56	726817,60
379	757419,59	726863,60
380	757420,78	726866,38
381	757441,69	726915,29
382	757459,14	726959,60
383	757460,62	726989,48
384	757461,36	727004,33
385	757468,14	727055,86
386	757467,94	727086,97
387	757467,87	727097,29
388	757467,92	727128,59
389	757467,61	727131,65
390	757448,62	727192,27
391	757447,08	727197,16
392	757434,61	727217,63
393	757427,42	727229,43
394	757424,90	727233,56
395	757415,76	727254,55
396	757426,42	727301,51
397	757437,34	727349,63
398	757459,74	727400,67
399	757461,89	727405,59
400	757469,64	727484,21
401	757488,80	727504,06
402	757682,32	727539,16
403	757738,25	727553,04
404	757759,56	727557,54
405	757790,22	727563,14
406	757819,02	727587,57
407	757828,64	727594,97
408	757844,49	727612,18
409	757893,07	727662,92
410	757893,09	727663,16
411	757899,94	727701,13
412	757888,24	727724,86
413	757886,83	727754,24
414	757895,57	727777,71

415	757964,04	727858,96
416	757976,40	727903,95
417	757999,89	727930,50
418	758044,64	727976,99
419	758072,07	728003,66
420	758078,54	728002,93
421	758112,94	728019,59
422	758128,98	728032,35
423	758135,68	728040,47
424	758140,83	728060,80
425	758144,25	728069,64
426	758171,51	728088,84
427	758196,62	728103,50
428	758211,67	728114,91
429	758216,50	728124,37
430	758242,48	728193,12
431	758263,78	728201,93
432	758283,56	728219,65
433	758293,55	728245,48
434	758320,75	728315,70
435	758323,25	728329,80
436	758325,35	728341,54
437	758317,58	728371,22
438	758332,47	728373,56
439	758358,89	728381,79
440	758396,55	728393,54
441	758425,89	728395,76
442	758438,61	728398,33
443	758477,18	728404,85
444	758501,26	728409,87
445	758540,65	728416,26
446	758565,03	728431,26
447	758663,22	728422,01
448	758695,14	728420,69
449	758710,42	728437,33
450	758720,87	728447,10
451	758725,75	728459,14
452	758734,22	728475,49
453	758739,35	728475,11
454	758807,91	728425,81
455	758880,47	728372,54
456	758980,41	728369,43
457	759106,59	728345,43
458	759137,05	728324,59
459	759124,75	728304,47
460	759149,14	728278,97
461	759152,42	728276,66

462	759182,49	728313,97
463	759183,14	728344,47
464	759193,95	728349,14
465	759197,47	728350,65
466	759280,28	728390,11
467	759338,27	728419,56
468	759461,55	728485,97
469	759508,06	728492,62
470	759534,81	728493,13
471	759535,28	728497,14
472	759529,46	728502,46
473	759514,52	728516,11
474	759492,23	728539,96
475	759493,27	728590,32
476	759470,12	728642,50
477	759466,74	728662,95
478	759456,03	728691,57
479	759445,57	728708,15
480	759427,89	728740,81
481	759345,43	728788,13
482	759321,10	728795,69
483	759290,79	728815,33
484	759274,56	728818,91
485	759261,21	728823,90
486	759233,74	728825,51
487	759213,43	728822,05
488	759210,28	728825,94
489	759215,80	728859,39
490	759217,90	728867,17
491	759219,03	728871,39
492	759232,31	728920,84
493	759234,37	728949,35
494	759240,10	728979,89
495	759239,71	729055,01
496	759296,90	729026,23
497	759297,62	729029,23
498	759297,86	729030,23
499	759301,54	729028,38
500	759328,71	729141,53
501	759339,46	729183,16
502	759355,23	729216,27
503	759356,06	729219,44
504	759356,40	729222,40
505	759358,66	729241,77
506	759377,91	729332,14
507	759773,33	729093,44
508	760034,22	728935,96

509	760421,15	728702,48
510	761044,62	728528,69
511	761568,28	728383,02
512	762292,13	728242,06
513	762950,37	728118,84
514	763651,59	727730,83
515	763701,51	727660,38
516	763665,45	727644,50
517	763584,51	727607,15
518	763560,45	727599,11
519	763515,05	727579,67
520	763454,66	727550,84
521	763375,28	727511,92
522	763317,44	727488,08
523	763260,94	727478,01
524	763125,25	727461,52
525	763065,24	727454,75
526	763031,63	727450,83
527	763010,62	727448,37
528	762970,81	727444,64
529	762950,82	727442,82
530	762879,86	727433,27
531	762831,74	727425,55
532	762747,30	727418,54
533	762704,74	727423,06
534	762683,24	727428,95
535	762677,69	727430,47
536	762648,40	727436,94
537	762559,65	727444,78
538	762525,32	727435,83
539	762464,53	727416,85
540	762435,16	727405,37
541	762404,70	727391,01
542	762343,15	727367,60
543	762315,27	727356,99
544	762312,62	727356,08
545	762285,04	727346,65
546	762282,56	727345,65
547	762239,50	727328,28
548	762230,37	727323,76
549	762219,56	727317,77
550	762173,15	727267,08
551	762152,97	727263,23
552	762144,90	727260,56
553	762128,93	727258,36
554	762081,30	727266,29
555	762039,93	727262,46

556	762007,57	727254,68
557	761910,42	727228,47
558	761824,27	727205,88
559	761768,49	727190,11
560	761727,53	727175,69
561	761691,36	727164,53
562	761634,37	727145,62
563	761611,34	727140,35
564	761587,98	727131,48
565	761558,24	727118,22
566	761540,56	727107,80
567	761506,48	727085,39
568	761490,77	727071,42
569	761482,22	727063,84
570	761416,69	727011,89
571	761396,20	727000,53
572	761380,56	726996,26
573	761372,06	726991,77
574	761349,57	726978,59
575	761331,11	726959,99
576	761311,30	726938,04
577	761289,83	726918,64
578	761234,60	726889,06
579	761222,48	726878,88
580	761215,38	726868,10
581	761200,89	726846,42
582	761185,23	726823,27
583	761167,78	726799,44
584	761147,97	726778,97
585	761117,03	726752,49
586	761105,93	726741,71
587	761085,47	726714,73
588	761078,34	726698,34
589	761069,29	726679,59
590	761068,70	726678,37
591	761059,17	726661,58
592	761047,94	726641,84
593	761047,53	726641,11
594	760993,94	726569,35
595	760981,57	726547,03
596	760960,52	726508,20
597	760959,98	726507,20
598	760931,69	726460,97
599	760916,52	726442,54
600	760866,90	726386,88
601	760842,22	726369,75
602	760808,53	726349,66

603	760750,39	726318,85
604	760715,11	726300,06
605	760714,14	726299,57
606	760649,44	726266,60
607	760578,95	726231,43
608	760566,30	726225,12
609	760536,00	726211,71
610	760483,98	726188,99
611	760463,76	726180,16
612	760450,85	726174,01
613	760417,44	726158,08
614	760384,08	726142,41
615	760381,33	726141,11
616	760350,87	726126,80
617	760323,85	726109,79
618	760307,75	726099,65
619	760293,28	726091,75
620	760265,35	726076,48
621	760264,81	726076,18
622	760237,25	726061,17
623	760230,46	726057,10
624	760203,96	726043,53
625	760186,63	726033,74
626	760170,21	726027,59
627	760164,86	726035,25
628	760163,17	726037,75
629	760130,05	726023,80
630	760097,91	726010,27
631	760064,27	725991,68
632	760062,11	725990,66
633	760031,27	725976,07
634	760030,31	725975,63
635	760005,05	725963,89
636	759994,85	725957,16
637	759962,27	725935,70
638	759961,29	725935,05
639	759896,03	725899,71
640	759895,65	725899,48
641	759831,66	725862,49
642	759819,96	725855,73
643	759800,87	725846,39
644	759798,06	725845,01
645	759761,64	725829,02
646	759653,43	725773,26
647	759640,23	725767,25
648	759604,44	725750,91
649	759599,03	725748,73



650	759567,72	725736,12
651	759504,79	725704,05
652	759501,23	725702,24
653	759496,00	725699,57
654	759471,22	725681,22
655	759464,21	725673,92
656	759469,58	725665,36
657	759470,32	725664,17
658	759452,86	725645,97
659	759447,89	725656,92
660	759434,43	725642,85
661	759400,74	725607,60
662	759374,67	725579,64
663	759374,81	725579,27
664	759346,56	725562,30
665	759326,24	725543,87
666	759289,90	725528,74
667	759233,51	725523,75
668	759170,92	725518,20
669	759119,82	725506,99
670	759115,40	725505,65
671	759072,47	725492,66
672	759068,48	725490,80
673	759009,21	725463,28
674	758976,44	725444,35
675	758922,37	725414,25
676	758832,33	725377,35
677	758717,50	725340,39
678	758694,04	725332,48
679	758689,01	725330,56
680	758671,22	725324,72
681	758667,43	725322,36
682	758661,19	725319,98
683	758655,67	725317,14
684	758630,79	725304,37
685	758581,94	725272,03
686	758559,97	725257,46
687	758534,72	725240,57
688	758526,39	725235,00
689	758508,07	725222,73
690	758501,65	725218,84
691	758491,22	725206,18
692	758482,15	725197,26
693	758450,46	725157,35
694	758447,86	725154,07
695	758442,79	725147,69
696	758435,80	725138,88

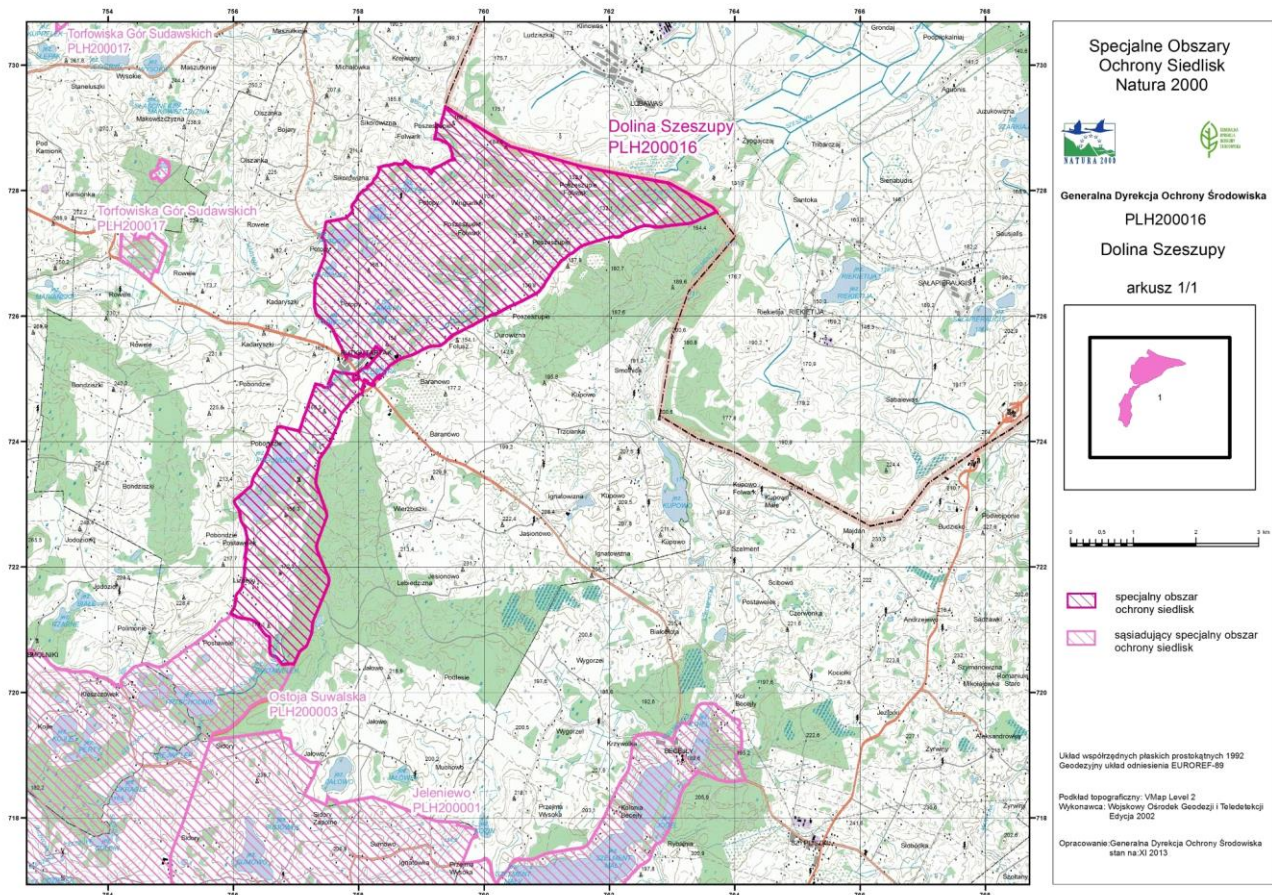
697	758376,97	725067,44
698	758355,52	725041,40
699	758353,36	725038,77
700	758350,07	725034,78
701	758330,64	725057,83
702	758316,47	725043,64
703	758337,26	725019,13
704	758324,00	725002,61
705	758294,47	725028,80
706	758278,26	725009,87
707	758248,10	724974,86
708	758249,85	724973,29
709	758235,47	724956,85
710	758221,07	724940,40
711	758247,89	724915,74
712	758226,77	724891,74
713	758140,90	724926,07
714	758141,95	724960,96
715	758108,30	724976,19
716	758088,29	724986,55
717	758074,54	724952,62
718	758079,01	724935,21
719	758051,98	724852,98
720	758071,61	724849,15
721	758055,58	724791,38
722	758059,45	724790,37
723	758053,78	724769,90
724	758049,16	724768,24
725	758017,46	724756,75
726	757986,86	724745,67
727	757982,98	724741,58
728	757955,31	724712,48
729	757930,32	724686,18
730	757923,95	724679,48
731	757871,00	724623,77
732	757841,52	724592,75
733	757831,41	724580,57
734	757785,25	724524,94
735	757744,92	724476,32
736	757724,54	724451,74
737	757715,36	724430,60
738	757696,32	724386,75
739	757694,81	724379,82
740	757684,51	724332,54
741	757671,66	724273,57
742	757656,51	724235,16
743	757625,88	724176,61

744	757607,31	724141,12
745	757601,65	724130,29
746	757593,89	724111,90
747	757571,72	724059,35
748	757565,35	724044,27
749	757557,57	724021,59
750	757549,78	723998,93
751	757543,61	723980,97
752	757537,77	723963,97
753	757537,48	723963,12
754	757529,70	723951,48
755	757519,69	723936,49
756	757507,86	723918,76
757	757496,70	723903,45
758	757486,13	723888,94
759	757477,33	723876,86
760	757465,58	723860,74
761	757455,60	723847,04
762	757449,74	723838,99
763	757405,42	723775,12
764	757394,16	723758,89
765	757390,89	723754,79
766	757381,98	723743,62
767	757377,77	723738,34
768	757373,88	723722,17
769	757368,88	723701,46
770	757363,13	723677,60

771	757309,14	723350,03
772	757311,31	723343,15
773	757314,27	723333,74
774	757391,56	723118,46
775	757482,85	722866,50
776	757489,07	722825,64
777	757484,98	722796,52
778	757332,26	722383,33
779	757326,09	722350,48
780	757324,30	722308,60
781	757330,92	722277,12
782	757351,89	722222,93
783	757523,11	721819,64
784	757523,15	721777,47
785	757512,62	721722,98
786	757479,51	721644,42
787	757414,60	721489,94
788	757268,49	721142,21
789	757256,86	721085,90
790	757252,41	721004,22
791	757240,61	720931,86
792	757173,85	720757,73
793	757147,56	720721,13
794	757089,86	720684,76
795	757084,10	720680,86
796	757050,73	720645,01
797	756959,64	720453,31

## Załącznik nr 2 do zarządzenia Regionalnego Dyrektora Ochrony Środowiska w Białymstoku z dnia 4 października 2017 r.

Mapa obszaru Natura 2000



**Załącznik nr 3 do zarządzenia  
Regionalnego Dyrektora Ochrony Środowiska w Białymstoku  
z dnia 4 października 2017 r.**

Identyfikacja istniejących i potencjalnych zagrożeń dla zachowania właściwego stanu ochrony siedlisk przyrodniczych oraz gatunków roślin i zwierząt i ich siedlisk będących przedmiotami ochrony.

Lp.	Przedmiot ochrony	Zagrożenia		Opis zagrożenia
		Istniejące	Potencjalne	
1	<b>3140</b> - Twardowodne oligo- i mezotroficzne zbiorniki wodne z podwodnymi łąkami ramienic <i>Charetea</i>	1. Odpady, ścieki (E03), 2. Rozproszone zanieczyszczenie wód podziemnych z powodu działalności związanej z rolnictwem i leśnictwem (H02.06)	1. Antagonizm ze zwierzętami introdukowanymi (K03.05)	<u>Zagrożenia istniejące:</u> eutrofizacja związana z nieuregulowaną gospodarką ściekową, spływami z pól, rozwojem zabudowy wokół zbiorników wodnych.  <u>Zagrożenia potencjalne:</u> zarybianie jezior obcymi gatunkami ryb roślinożernych.
2	<b>3150</b> - Starorzeczca i naturalne eutroficzne zbiorniki wodne ze zbiorowiskami z <i>Nympheion</i> , <i>Potamion</i>	1. Odpady, ścieki (E03), 2. Eutrofizacja (naturalna) (K02.03) 3. Rozproszone zanieczyszczenie wód powierzchniowych z powodu działalności związanej z rolnictwem i leśnictwem (H01.05), 4. Zabudowa rozproszona (E01.03)	1. Antagonizm ze zwierzętami introdukowanymi (K03.05)	<u>Zagrożenia istniejące:</u> eutrofizacja związana z nieuregulowaną gospodarką ściekową, spływami z pól, rozwojem zabudowy wokół zbiorników wodnych.  <u>Zagrożenia potencjalne:</u> zarybianie jezior obcymi gatunkami ryb roślinożernych.
3	<b>3260</b> - Nizinne i podgórskie rzeki ze zbiorowiskami włosieniczników <i>Ranunculion fluitantis</i>	1. Odpady, ścieki (E03), 2. Rozproszone zanieczyszczenie wód powierzchniowych z powodu działalności związanej z rolnictwem i leśnictwem (H01.05), 3. Zabudowa rozproszona (E01.03), 4. Zasypywanie terenu, melioracje i osuszanie - ogólnie (J02.01)	1. Antagonizm ze zwierzętami introdukowanymi (K03.05)	<u>Zagrożenia istniejące:</u> eutrofizacja związana z nieuregulowaną gospodarką ściekową, spływami z pól, rozwojem zabudowy wokół zbiorników wodnych; zaburzenie warunków wodnych (oczyszczanie i pogłębianie cieków wodnych).  <u>Zagrożenia potencjalne:</u> zarybianie obcymi gatunkami ryb roślinożernych.

4	<b>6210</b> - Murawy kserotermiczne	<ol style="list-style-type: none"> <li>1. Zarzucenie pasterstwa, brak wypasu (A04.03),</li> <li>2. Ewolucja biocenotyczna, sukcesja (K02)</li> </ol>	<ol style="list-style-type: none"> <li>1. Zalesianie terenów otwartych (B01),</li> <li>2. Nawożenie /nawozy sztuczne/ (A08),</li> <li>3. Intensyfikacja rolnictwa (A02.01),</li> <li>4. Zabudowa rozproszona (E01.03)</li> </ol>	<p><u>Zagrożenia istniejące:</u> sukcesja wtórna (wkraczanie na murawy drzew i krzewów), spowodowana zarzuceniem użytkowania muraw (wypasu).</p> <p><u>Zagrożenia potencjalne:</u> zubożenie siedliska na skutek zbyt intensywnego użytkowania (nawożenie, podsiewanie, zbyt intensywny wypas) oraz zalesianie i zabudowa.</p>
5	<b>6510</b> - Niżowe i górskie świeże łąki użytkowane ekstensywnie	<ol style="list-style-type: none"> <li>1. Zaniechanie / brak koszenia (A03.03),</li> <li>2. Zarzucenie pasterstwa, brak wypasu (A04.03),</li> <li>3. Ewolucja biocenotyczna, sukcesja (K02),</li> <li>4. Wydobywanie piasku i żwiru (C01.01)</li> </ol>	<ol style="list-style-type: none"> <li>1. Intensyfikacja rolnictwa (A02.01),</li> <li>2. Intensywne koszenie lub intensyfikacja (A03.01),</li> <li>3. Zabudowa rozproszona (E01.03),</li> <li>4. Nawożenie /nawozy sztuczne/ (A08)</li> </ol>	<p><u>Zagrożenia istniejące:</u> sukcesja wtórna na skutek zarzucenia użytkowania (koszenia bądź wypasu); wydobywanie piasku i żwiru.</p> <p><u>Zagrożenia potencjalne:</u> zubożenie siedliska na skutek zbyt intensywnego użytkowania (zbyt częste koszenie, wypas przy zbyt dużej obsadzie zwierząt, podsiewanie, nawożenie) oraz zabudowa rozproszona.</p>
6	<b>7140</b> - Torfowiska przejściowe i trzęsawiska	W trakcie prac nad planem zadań ochronnych nie potwierdzono występowania siedliska ani z oceną stopnia reprezentatywności kwalifikującą je jako przedmiot ochrony, ani z oceną stopnia reprezentatywności D. Istnieje konieczność weryfikacji Standardowego Formularza Danych.		
7	<b>7230</b> - Górskie i nizinne torfowiska zasadowe o charakterze młak, turzycowisk i mechowisk	<ol style="list-style-type: none"> <li>1. Ewolucja biocenotyczna, sukcesja (K02),</li> <li>2. Zasypywanie terenu, melioracje i osuszanie - ogólnie (J02.01),</li> <li>3. Zaniechanie / brak koszenia (A03.03),</li> <li>4. Intensywne koszenie lub intensyfikacja (A03.01)</li> </ol>	<ol style="list-style-type: none"> <li>1. Zalesianie terenów otwartych (B01),</li> <li>2. Nawożenie /nawozy sztuczne/ (A08),</li> <li>3. Intensyfikacja rolnictwa (A02.01),</li> <li>4. Osuszanie terenów morskich, ujściowych, bagiennych (J02.01.02),</li> <li>5. Regulowanie (prostowanie) koryt rzecznych (J02.03)</li> </ol>	<p><u>Zagrożenia istniejące:</u></p> <ol style="list-style-type: none"> <li>1. Sukcesja wtórna spowodowana zarzuceniem tradycyjnego koszenia i zaburzeniem warunków siedliskowych (osuszaniem za pomocą rowów melioracyjnych oraz na skutek oczyszczania i pogłębiania cieków wodnych), a także ekspansją wysokich bylin (zwłaszcza trzciny);</li> <li>2. Powierzchnia siedliska zmniejsza się miejscami na skutek zaorywania obrzeży i intensywnego użytkowania kośnego.</li> </ol> <p><u>Zagrożenia potencjalne:</u></p> <ol style="list-style-type: none"> <li>1. Zalesianie torfowisk;</li> <li>2. Stosowanie nawozów sztucznych;</li> <li>3. Intensywne użytkowanie kośne;</li> </ol>

				<p>4. Osuszanie torfowisk za pomocą rowów melioracyjnych;</p> <p>5. Oczyszczanie i pogłębianie cieków wodnych.</p>
8	<b>9170</b> - Grąd środkowoeuropejski i i subkontynentalny	1. Gospodarka leśna i plantacyjna i użytkowanie lasów i plantacji (B02)	<p>1. Usuwanie martwych i umierających drzew (B02.04);</p> <p>2. Wycinka lasu (B02.02)</p>	<p><u>Zagrożenia istniejące:</u></p> <p>1. Gospodarka leśna w lasach będących prywatną własnością, rozumiana jako działanie sprzeczne z wymogami ochronnymi dla przedmiotu ochrony.</p> <p><u>Zagrożenia potencjalne:</u></p> <p>1. Całkowite usuwanie martwych i umierających drzew.</p> <p>2. Wycinanie lasu rozumiane jako działanie sprzeczne z wymogami ochronnymi dla przedmiotu ochrony.</p>
9	<b>91D0</b> - Bory i lasy bagienne	<p>1. Gospodarka leśna i plantacyjna i użytkowanie lasów i plantacji (B02),</p> <p>2. Zasypywanie terenu, melioracje i osuszanie - ogólnie (J02.01),</p> <p>3. Regulowanie (prostowanie) koryt rzecznych (J02.03)</p>	<p>1. Usuwanie martwych i umierających drzew (B02.04),</p> <p>2. Wycinka lasu (B02.02),</p> <p>3. Zatopienie (K01.04)</p>	<p><u>Zagrożenia istniejące:</u></p> <p>1. Gospodarka leśna w lasach będących prywatną własnością, rozumiana jako działanie sprzeczne z wymogami ochronnymi dla przedmiotu ochrony;</p> <p>2. Osuszanie siedliska i związane z tym zmiany siedliskowe;</p> <p>3. Oczyszczanie i pogłębianie cieków wodnych w obrębie płatu siedliska.</p> <p><u>Zagrożenia potencjalne:</u></p> <p>1. Całkowite usuwanie martwych drzew;</p> <p>2. Wycinanie lasu rozumiane jako działanie sprzeczne z wymogami ochronnymi dla przedmiotu ochrony;</p> <p>3. Zatopienie wskutek działalności bobrów.</p>
10	<b>91E0</b> - Łęgi wierzbowe, topolowe, olszowe i jesionowe	<p>1. Gospodarka leśna i plantacyjna i użytkowanie lasów i plantacji (B02),</p> <p>2. Zasypywanie terenu, melioracje i osuszanie - ogólnie (J02.01)</p>	<p>1. Usuwanie martwych i umierających drzew (B02.04),</p> <p>2. Wycinka lasu (B02.02),</p> <p>3. Zatopienie (K01.04),</p> <p>4. Regulowanie (prostowanie) koryt rzecznych (J02.03)</p>	<p><u>Zagrożenia istniejące:</u></p> <p>1. Gospodarka leśna w lasach będących prywatną własnością, rozumiana jako działanie sprzeczne z wymogami ochronnymi dla przedmiotu ochrony;</p> <p>2. Zaburzenia hydrologiczne.</p> <p><u>Zagrożenia potencjalne:</u></p> <p>1. Całkowite usuwanie martwych drzew;</p>

				<p>2. Wycinanie lasu rozumiane jako działanie sprzeczne z wymogami ochronnymi dla przedmiotu ochrony;</p> <p>3. Zatopienie wskutek działalności bobrów;</p> <p>4. Oczyszczanie i pogłębianie cieków wodnych.</p>
11	<p><b>6216</b> - Sierpowiec błyszczący <i>Hamatocaulis vernicosus</i></p>	<p>1. Zasypywanie terenu, melioracje i osuszanie - ogólnie (J02.01),</p> <p>2. Zaniechanie / brak koszenia (A03.03),</p> <p>3. Ewolucja biocenotyczna, sukcesja (K02)</p>	<p>1. Intensywne koszenie lub intensyfikacja (A03.01),</p> <p>2. Zalesianie terenów otwartych (B01),</p> <p>3. Intensyfikacja rolnictwa (A02.01),</p> <p>4. Osuszanie terenów morskich, ujściowych, bagiennych (J02.01.02),</p> <p>5. Zatopienie (K01.04),</p> <p>6. Regulowanie (prostowanie) koryt rzecznych (J02.03)</p>	<p>Zagrożenia dla gatunku są ściśle związane z zagrożeniami dla siedliska 7230, na którym występuje.</p> <p><u>Zagrożenia istniejące:</u></p> <p>1. Osuszanie torfowisk stanowiących siedlisko występowania gatunku;</p> <p>2. Zarzucenie użytkowania kośnego;</p> <p>3. Sukcesja wtórna związana z osuszeniem siedliska, zarzuceniem koszenia i ekspansją trzciny.</p> <p><u>Zagrożenia potencjalne:</u></p> <p>1. Intensywne użytkowanie kośne;</p> <p>2. Zalesianie torfowiska;</p> <p>3. Intensyfikacja rolnictwa;</p> <p>4. Osuszanie torfowisk za pomocą rowów melioracyjnych;</p> <p>5. Zatopienie w skutek działalności bobrów;</p> <p>6. Oczyszczanie i pogłębianie cieków wodnych.</p>
12	<p><b>1528</b> - Skalnica torfowiskowa <i>Saxifraga hirculus</i></p>	<p>1. Zasypywanie terenu, melioracje i osuszanie - ogólnie (J02.01),</p> <p>2. Zaniechanie / brak koszenia (A03.03),</p> <p>3. Ewolucja biocenotyczna, sukcesja (K02)</p>	<p>1. Intensywne koszenie lub intensyfikacja (A03.01),</p> <p>2. Zalesianie terenów otwartych (B01),</p> <p>3. Intensyfikacja rolnictwa (A02.01),</p> <p>4. Osuszanie terenów morskich, ujściowych, bagiennych (J02.01.02),</p> <p>5. Zatopienie (K01.04),</p> <p>6. Regulowanie (prostowanie) koryt rzecznych (J02.03)</p>	<p>Zagrożenia dla gatunku są ściśle związane z zagrożeniami dla siedliska 7230, na którym występuje.</p> <p><u>Zagrożenia istniejące:</u></p> <p>1. Osuszanie torfowisk stanowiących siedlisko występowania gatunku;</p> <p>2. Zarzucenie użytkowania kośnego;</p> <p>3. Sukcesja wtórna związana z osuszeniem siedliska, zarzuceniem koszenia, a także budową stawów.</p> <p><u>Zagrożenia potencjalne:</u></p> <p>1. Intensywne użytkowanie kośne;</p> <p>2. Zalesianie torfowiska;</p>

				<p>3. Intensyfikacja rolnictwa;</p> <p>4. Osuszanie torfowisk za pomocą rowów melioracyjnych;</p> <p>5. Zatopienie wskutek działalności bobrów;</p> <p>6. Oczyszczanie i pogłębianie cieków wodnych.</p>
13	<p><b>1903</b> - Lipiennik Loesela <i>Liparis loeselii</i></p>	<p>1. Zasypywanie terenu, melioracje i osuszanie - ogólnie (J02.01),</p> <p>2. Zaniechanie / brak koszenia (A03.03),</p> <p>3. Ewolucja biocenotyczna, sukcesja (K02)</p>	<p>1. Intensywne koszenie lub intensyfikacja (A03.01),</p> <p>2. Zalesianie terenów otwartych (B01),</p> <p>3. Intensyfikacja rolnictwa (A02.01),</p> <p>4. Osuszanie terenów morskich, ujściowych, bagiennych (J02.01.02),</p> <p>5. Zatopienie (K01.04),</p> <p>6. Regulowanie (prostowanie) koryt rzecznych (J02.03)</p>	<p>Zagrożenia dla gatunku są ściśle związane z zagrożeniami dla siedliska 7230, na którym występuje.</p> <p><u>Zagrożenia istniejące:</u></p> <p>1. Osuszanie torfowisk stanowiących siedlisko występowania gatunku;</p> <p>2. Zarzucenie użytkowania kośnego;</p> <p>3. Sukcesja wtórna związana z osuszeniem siedliska i zarzuceniem koszenia, ekspansją trzciny, a także budową stawów.</p> <p><u>Zagrożenia potencjalne:</u></p> <p>1. Intensywne użytkowanie kośne;</p> <p>2. Zalesianie torfowiska;</p> <p>3. Intensyfikacja rolnictwa;</p> <p>4. Osuszanie torfowisk za pomocą rowów melioracyjnych;</p> <p>5. Zatopienie wskutek działalności bobrów;</p> <p>6. Oczyszczanie i pogłębianie cieków wodnych.</p>
14	<p><b>1337</b> - Bóbr <i>Castor fiber</i></p>	<p>1. Brak zagrożeń i nacisków (X)</p>	<p>1. Chwywanie, trucie, kłusownictwo (F03.02.03).</p>	<p>Nie zidentyfikowano zagrożeń istniejących.</p> <p><u>Zagrożenia potencjalne:</u> chwywanie, trucie i kłusownictwo. Te nielegalne działania mogą wpływać na stan populacji gatunku na terenie obszaru jedynie w przypadku szczególnego nasilenia, ze względu na aktualną wysoką liczebność gatunku.</p>



15	<b>1355</b> - Wydra <i>Lutra lutra</i>	1. Brak zagrożeń i nacisków (X).	1. Kłusownictwo (F05.04), 2. Rybołówstwo i zbieranie zasobów wodnych (F02), 3. Zanieczyszczenie wód powierzchniowych (H01)	Nie zidentyfikowano zagrożeń istniejących. <u>Zagrożenia potencjalne:</u> 1. Kłusownictwo; 2. Przełowienie cieków skutkujące zmniejszaniem bazy pokarmowej; 3. Zanieczyszczanie wód stanowiących siedlisko gatunku, skutkujące zmniejszaniem bazy pokarmowej.
16	<b>1188</b> - Kumak nizinny <i>Bombina bombina</i>	1. Intensyfikacja rolnictwa (A02.01), 2. Wypas intensywny (A04.01), 3. Pozbywanie się odpadów z gospodarstw domowych (E03.01), 4. Rozproszone zanieczyszczenie wód powierzchniowych z powodu ścieków z gospodarstw domowych (H01.08), 5. Wnoszenie azotu (H04.02), 6. Spowodowane przez człowieka zmiany stosunków wodnych (J02), 7. Ewolucja biocenotyczna, sukcesja (K02), 8. Zmiany pH (M01.04)	1. Zabudowa rozproszona (E01.03)	<u>Zagrożenia istniejące:</u> 1. Intensyfikacja rolnictwa jest zagrożeniem dla siedliska gatunku z powodu zwiększenia dawki nawozów wprowadzanych na użytki rolne, a tym samym także ładunków biogenów (azotu i fosforu), wpływających do akwenów, w których bytuje gatunek; 2. Intensyfikacja wypasu; 3. Dzikie wysypiska na brzegach oczek wodnych stanowiących siedlisko gatunku. Skutkiem zanieczyszczenia jest zanik roślinności wodnej; 4. Rozproszone zanieczyszczenia należy rozumieć jako nielegalne rzuty ścieków z gospodarstw położonych nad rowami zasilającymi akweny, w których bytuje gatunek; 5. Wypłukiwane z pól nawozy azotowe oraz ścieki bytowe z gospodarstw; 6. Antropogeniczne zmiany stosunków wodnych to głównie melioracje odwadniające, czyli próby osuszenia zalewisk, płytkich oczek wodnych z kumakiem; 7. Naturalne zmiany sukcesyjne to zarastanie najpłytszych oczek przez szuwały i łozowiska, skutkujące zanikiem roślinności wodnej w wyniku zacienienia oraz obniżeniem temperatury wody; 8. Zmiany pH są związane głównie z odwadnianiem torfowisk w obrębie zlewni akwenów stanowiących

				<p>siedlisko gatunku, a tym samym ich zakwaszeniem z powodu gwałtownego dopływu kwasów humusowych. Zmiany pH to także zmiany spowodowane intensywnym wpływem nawozów.</p> <p><u>Zagrożenia potencjalne:</u></p> <p>1. Rozproszone zanieczyszczenie akwenów stanowiących siedlisko gatunku, związane z rozwojem zabudowy.</p>
17	<p><b>1032</b> - Skójka gruboskorupowa <i>Unio crassus</i></p>	<p>1. Intensyfikacja rolnictwa (A02.01), 2. Wypas intensywny (A04.01), 3. Odpady, ścieki (E03), 4. Rybołówstwo i zbieranie zasobów wodnych (F02), 5. Zanieczyszczenie wód powierzchniowych (H01), 6. Zanieczyszczenie wód podziemnych (H02), 7. Wnoszenie azotu (H04.02), 8. Modyfikowanie prądów rzecznych (J02.05.02), 9. Zamulenie (K01.02), 10. Zmiany pH (M01.04).</p>	<p>1. Zabudowa rozproszona (E01.03), 2. Tamy, wały, sztuczne plaże (J02.12), 3. Regulowanie (prostowanie) koryt rzecznych i zmiana przebiegu koryt rzecznych (J02.03)</p>	<p><u>Zagrożenia istniejące:</u></p> <p>1. Intensyfikacja rolnictwa jest zagrożeniem dla siedliska gatunku z powodu zwiększenia dawki nawozów wprowadzanych na użytki rolne, a tym samym także ładunków biogenów (azotu i fosforu), wpływających do cieków, w których bytuje gatunek;</p> <p>2. Intensyfikacja wypasu;</p> <p>3. Pozbywanie się odpadów z gospodarstw domowych to zagrożenie skutkujące nie tylko zanieczyszczeniem wód, ale także koryta rzeczne wszelkiego rodzaju trwałymi odpadami (nawet gruzem) z dzikich wysypisk, zwłaszcza na brzegach cieków, porywanymi przez nurt w czasie wysokich stanów wody;</p> <p>4. Zagrożenia związane z rybołówstwem to niszczenie roślinności wodnej w korycie i na jego brzegach, utrudniającej połów ryb;</p> <p>5. Zanieczyszczenie wód powierzchniowych to główne zagrożenie dla siedliska, mogące skutkować zanikiem roślinności wodnej, bądź zmianą jej składu w wyniku zbyt wysokiej zawartości związków biogenych w wodzie, powstałe na skutek rzucania ścieków/spływów nawozów do wód powierzchniowych.</p> <p>6. Zanieczyszczenia wód podziemnych. Należy podkreślić, że Szeszupa na terenie obszaru płynie głównie głębokim obniżeniem</p>

			<p>doliny, silnie drenującym okoliczne tereny. Spod stromych stoków skraju doliny wypływają intensywnie wody gruntowe zasilające rzekę nie mniej intensywnie, niż cieki powierzchniowe; tym samym jakość zasilających wód gruntowych ma nie mniejsze znaczenie;</p> <p>7. Wnoszenie azotu to poza wymienionymi także ładunek wprowadzanych przez deszcze tlenków azotu;</p> <p>8. Modyfikowanie prądów rzecznych - należy tu włączyć przede wszystkim budowanie zastawek i spiętrzeń, modyfikujących istotnie przepływ i zmieniających transport rumoszu w obrębie koryta, powodujących także miejscowe zamulenie;</p> <p>9. Zamulenie;</p> <p>10. Zmiany pH są związane głównie z istnieniem rozległych systemów melioracyjnych na torfowiskach w obrębie zlewni cieków w obszarze, wypływających kwasy humusowe. Skutkuje to obniżaniem pH wód cieków, co ma bardzo negatywny wpływ na skójkę gruboskorupową, przywiązaną do wód zasadowych.</p> <p><u>Zagrożenia potencjalne:</u></p> <p>1. Rozproszone zanieczyszczenie akwenów stanowiących siedlisko gatunku, związane z rozwojem zabudowy;</p> <p>2. Budowanie tam, wałów i sztucznych plaży;</p> <p>3. Prace w korycie oddziałują bardzo negatywnie na gatunek, a wzburzenie osadów podczas prac powoduje silne zamulenie odcinków poniżej.</p>
--	--	--	---

**Załącznik nr 4 do zarządzenia  
Regionalnego Dyrektora Ochrony Środowiska w Białymstoku  
z dnia 4 października 2017 r.**

Cele działań ochronnych.

Lp.	Przedmiot ochrony	Cele działań ochronnych
1	<b>3140</b> - Twardowodne oligo- i mezotroficzne zbiorniki wodne z podwodnymi łąkami ramienic <i>Charetea</i>	Utrzymanie stanu ochrony siedliska w obszarze na poziomie co najmniej U1.
2	<b>3150</b> - Starorzecza i naturalne eutroficzne zbiorniki wodne ze zbiorowiskami z <i>Nymphaeion</i> , <i>Potamion</i>	Utrzymanie stanu ochrony siedliska w obszarze na poziomie co najmniej U1.
3	<b>3260</b> - Nizinne i podgórskie rzeki ze zbiorowiskami włosieniczników	Utrzymanie stanu ochrony siedliska w obszarze na poziomie co najmniej U1. Utrzymanie obecnej powierzchni siedliska.
4	<b>6210</b> - Murawy kserotermiczne	Utrzymanie stanu ochrony siedliska w obszarze na poziomie co najmniej U1. Utrzymanie obecnej powierzchni siedliska.
5	<b>6510</b> - Niżowe i górskie świeże łąki użytkowane ekstensywnie	Utrzymanie stanu ochrony siedliska w obszarze na poziomie co najmniej U1. Utrzymanie obecnej powierzchni siedliska.
6	<b>7140</b> - Torfowiska przejściowe i trzęsawiska	W trakcie prac nad PZO nie potwierdzono występowania siedliska ani z oceną stopnia reprezentatywności kwalifikującą je jako przedmiot ochrony, ani z oceną stopnia reprezentatywności D. Istnieje konieczność weryfikacji Standardowego Formularza Danych.
7	<b>7230</b> - Górskie i nizinne torfowiska zasadowe o charakterze młak, turzycowisk i mechowisk	Utrzymanie obecnej powierzchni siedliska. Poprawa stanu ochrony na co najmniej 25% powierzchni siedliska z U2 na U1.
8	<b>9170</b> - Grąd środkowoeuropejski i subkontynentalny	Utrzymanie obecnej powierzchni siedliska. Poprawa wskaźnika wieku drzewostanów. Zmniejszenie udziału gatunków drzew iglastych w drzewostanach o 25%.
9	<b>91D0</b> - Bory i lasy bagienne	Utrzymanie obecnej powierzchni siedliska. Poprawa wskaźnika wieku drzewostanów.
10	<b>91E0</b> - Łęgi wierzbowe, topolowe, olszowe i jesionowe	Utrzymanie obecnej powierzchni siedliska. Poprawa wskaźnika wieku drzewostanów. Utrzymanie wskaźnika naturalności koryta rzecznoego na poziomie właściwym na co najmniej 50 % płątów siedliska.

11	<b>6216</b> - Sierpowiec błyszczący <i>Hamatocaulis vernicosus</i>	Utrzymanie istniejących stanowisk. Poprawa stanu ochrony siedliska gatunku (siedliska 7230) na co najmniej 25% stanowisk gatunku z U2 na U1.
12	<b>1528</b> - Skalnica torfowiskowa <i>Saxifraga hirculus</i>	Utrzymanie istniejących stanowisk. Poprawa stanu ochrony siedliska gatunku (siedliska 7230) na co najmniej 25% stanowisk gatunku z U2 na U1.
13	<b>1903</b> - Lipiennik Loesela <i>Liparis loeselii</i>	Utrzymanie istniejących stanowisk. Poprawa stanu zachowania płatów siedliska 7230 na co najmniej 25% stanowisk gatunku z U2 na U1.
14	<b>1337</b> - Bóbr <i>Castor fiber</i>	Utrzymanie istniejących siedlisk gatunku.
15	<b>1355</b> - Wydra <i>Lutra lutra</i>	Utrzymanie istniejącego charakteru koryta rzeki stanowiącej siedlisko występowania gatunku oraz zachowanie bazy żerowiskowej gatunku (ryby, płazy).
16	<b>1188</b> - Kumak nizinny <i>Bombina bombina</i>	Utrzymanie istniejących stanowisk i liczebności populacji.
17	<b>1032</b> - Skójka gruboskorupowa <i>Unio crassus</i>	Utrzymanie istniejących stanowisk i liczebności populacji.

**Załącznik nr 5 do zarządzenia  
Regionalnego Dyrektora Ochrony Środowiska w Białymstoku  
z dnia 4 października 2017 r.**

Działania ochronne ze wskazaniem podmiotów odpowiedzialnych za ich wykonanie i obszarów ich wdrażania.

Przedmiot ochrony	Nr	Działania ochronne	Obszar wdrażania	Podmiot odpowiedzialny za wykonanie
Twardowodne oligo- i mezotroficzne zbiorniki wodne z podwodnymi łakami ramienic <i>Charetea</i>  <b>3140</b>	Działania związane z utrzymaniem lub modyfikacją metod gospodarowania			
	1	<b>Ochrona siedliska.</b> Utrzymanie dotychczasowego sposobu użytkowania gruntów w wyznaczonej strefie.  Dopuszcza się zmianę sposobu użytkowania gruntów na cele nierolnicze i nieleśne pod warunkiem uregulowania gospodarki wodno-ściekowej (z wyłączeniem miejsc ze wskazanymi innymi działaniami wynikającymi z PZO).  Termin wykonania: w okresie obowiązywania PZO.	Strefa ochronna wyznaczona wokół jeziora Samanin - lokalizacja w załączniku nr 6 do zarządzenia	Starosta Suwalski w zakresie postępowania administracyjnego dotyczącego zmiany klasyfikacji gruntów; właściciele i zarządcy gruntów
	Nie planuje się działań dotyczących monitoringu realizacji celów działań ochronnych.			
	Nie planuje się działań dotyczących uzupełnienia stanu wiedzy o przedmiotach ochrony i uwarunkowaniach ich ochrony.			
Starorzeczca i naturalne eutroficzne zbiorniki wodne ze zbiorowiskami z <i>Nympheion</i> , <i>Potamion</i>  <b>3150</b>	Działania związane z utrzymaniem lub modyfikacją metod gospodarowania			
	2	<b>Ochrona siedliska.</b> Utrzymanie dotychczasowego sposobu użytkowania gruntów w wyznaczonej strefie.  Dopuszcza się zmianę sposobu użytkowania gruntów na cele nierolnicze i nieleśne pod warunkiem uregulowania gospodarki wodno-ściekowej (z wyłączeniem miejsc ze wskazanymi innymi działaniami wynikającymi z PZO).  Termin wykonania: w okresie obowiązywania PZO.	Strefa ochronna wyznaczona wokół jezior: Pobondzie, Potopy, Białe, Łopuszek - lokalizacja w załączniku nr 6 do zarządzenia	Starosta Suwalski, Regionalny Zarząd Gospodarki Wodnej, właściciele i zarządcy gruntów
	Nie planuje się działań dotyczących monitoringu realizacji celów działań ochronnych.			
	Nie planuje się działań dotyczących uzupełnienia stanu wiedzy o przedmiotach ochrony			

	i uwarunkowaniach ich ochrony.			
Nizinne i podgórskie rzeki ze zbiorowiskami włosieniczników <i>Ranunculus fluitantis</i> <b>3260</b>	Dotyczące ochrony czynnej oraz związane z utrzymaniem lub modyfikacją metod gospodarowania			
	3	<b>Ochrona siedliska.</b> Modyfikacja dotychczasowego sposobu prowadzenia prac konserwacyjnych i utrzymaniowych rzek, poprzez zaniechanie prac polegających na ingerencji w przekrój poprzeczny i podłużny koryta rzeki w obrębie występowania siedliska 3260.  Termin wykonania: w okresie obowiązywania PZO.	Rzeki Szeszupa, Potopka i Marianka w granicach obszaru Natura 2000	Wojewódzki Zarząd Melioracji i Urządzeń Wodnych / właściciele i zarządcy gruntów
	Nie planuje się działań dotyczących monitoringu realizacji celów działań ochronnych.			
	Nie planuje się działań dotyczących uzupełnienia stanu wiedzy o przedmiotach ochrony i uwarunkowaniach ich ochrony.			
Murawy kserotermiczne <b>6210</b>	Działania związane z utrzymaniem lub modyfikacją metod gospodarowania			
	4	<b>Usuwanie ekspansywnych drzew i krzewów.</b> Usunięcie ekspansywnych drzew i krzewów, głównie sosen (z pozostawieniem starszych drzew i pojedynczych krzewów, przede wszystkim róż), wraz z usunięciem pozyskanej biomasy.  Termin wykonania: co 5 lat w okresie obowiązywania PZO.	Działki ewidencyjne w częściach odpowiadających siedlisku przyrodniczemu:  Obręb Poszeszupie-Folwark, działka ewidencyjna nr: AR_2.61 (płat siedliska 6210-1);  Obręb Poszeszupie-Folwark, działki ewidencyjne nr: AR_2.70/2, AR_2.70/8, AR_2.70/10, AR_2.71 (płat siedliska 6210-2);  Obręb Postawełe, działki ewidencyjne nr: 145, 146 (płat siedliska 6210-3);  - lokalizacja w załączniku nr 6 do zarządzenia	Właściciele i zarządcy gruntów w porozumieniu z Regionalnym Dyrektorem Ochrony Środowiska w Białymstoku, zwanym dalej „RDOŚ w Białymstoku”
	5	<b>Działanie obligatoryjne:</b> Zachowanie siedliska przyrodniczego położonego na trwałych użytkach zielonych - po usunięciu drzew i krzewów.  Użytkowanie kośne, pastwiskowe lub kośno-pastwiskowe.  Termin wykonania: w okresie obowiązywania PZO.	Działki ewidencyjne w częściach odpowiadających siedlisku przyrodniczemu:  Obręb Poszeszupie-Folwark, działka ewidencyjna nr: AR_2.61 (płat siedliska 6210-1);  Obręb Poszeszupie-Folwark, działki ewidencyjne nr: AR_2.70/2, AR_2.70/8, AR_2.70/10, AR_2.71 (płat siedliska 6210-2);  Obręb Postawełe, działki ewidencyjne nr: 145, 146 (płat siedliska 6210-3);  - lokalizacja w załączniku nr 6 do	Właściciele i zarządcy gruntów

		zarządzenia	
6	<p><b>Działanie fakultatywne:</b></p> <p>Ekstensywne użytkowanie muraw - po usunięciu drzew i krzewów.</p> <p>Wypas z obciążeniem 0,4 - 0,6 DJP/ha lub koszenie na wysokości do 10 cm raz w roku, między 15 lipca a 30 września, w sposób nieniszczący struktury roślinności i gleby; pozostawienie 15-20% powierzchni działki rolnej nieskoszonej (co roku inny fragment); należy kosić od środka do zewnątrz działki; obowiązek usunięcia lub złożenia w stogi ściętej biomasy w terminie do 2 tygodni po pokosie.</p> <p>Termin wykonania: co roku w okresie obowiązywania PZO.</p>	<p>Działki ewidencyjne w częściach odpowiadających siedlisku przyrodniczemu:</p> <p>Obręb Poszeszupie-Folwark, działka ewidencyjna nr: AR_2.61 (płat siedliska 6210-1);</p> <p>Obręb Poszeszupie-Folwark, działki ewidencyjne nr: AR_2.70/2, AR_2.70/8, AR_2.70/10, AR_2.71 (płat siedliska 6210-2);</p> <p>Obręb Postawełe, działki ewidencyjne nr: 145, 146 (płat siedliska 6210-3);</p> <p>- lokalizacja w załączniku nr 6 do zarządzenia</p>	<p>Właściciel, posiadacz lub dzierżawca obszaru na podstawie zobowiązania podjętego w związku z korzystaniem z programów wsparcia z tytułu obniżenia dochodowości albo na podstawie porozumienia zawartego z organem sprawującym nadzór nad obszarem Natura 2000, a w odniesieniu do gruntów stanowiących własność Skarbu Państwa lub własność jednostek samorządu terytorialnego zarządca nieruchomości w związku z wykonywaniem obowiązków z zakresu ochrony środowiska na podstawie przepisów prawa albo w przypadku braku tych przepisów na podstawie porozumienia zawartego z organem sprawującym nadzór nad obszarem Natura 2000.</p>
	Nie planuje się działań dotyczących monitoringu realizacji celów działań ochronnych.		
	Nie planuje się działań dotyczących uzupełnienia stanu wiedzy o przedmiotach ochrony i uwarunkowaniach ich ochrony.		
Niżowe i górskie	Działania związane z utrzymaniem lub modyfikacją metod gospodarowania		



świeże łąki użytkowane ekstensywnie <b>6510</b>	7	<p><b>Usuwanie drzew i krzewów.</b></p> <p>Usunięcie drzew i krzewów(z pozostawieniem starszych drzew i pojedynczych krzewów, przede wszystkim róż) wraz z usunięciem pozyskanej biomasy.</p> <p>Termin wykonania: co 5 lat w okresie obowiązywania PZO.</p>	<p>Działki ewidencyjne w częściach odpowiadających siedlisku przyrodniczemu:</p> <p>Obręb Poszeszupie-Folwark, działka ewidencyjna nr: AR_2.5 (płat siedliska 6510-1);</p> <p>Obręb Poszeszupie, działki ewidencyjne nr: 269/7 (płat siedliska 6510-1);</p> <p>Obręb Poszeszupie-Folwark, działka ewidencyjna nr: AR_1.6/1, AR_1.7/20 (płat siedliska 6510-2);</p> <p>Obręb Lizdejki, działki ewidencyjne nr: 210, 211 (płat siedliska 6510-3);</p> <p>- lokalizacja w załączniku nr 6 do zarządzenia</p>	<p>Właściciele i zarządcy gruntów w porozumieniu z RDOŚ w Białymstoku</p>
	8	<p><b>Działanie obligatoryjne:</b></p> <p>Zachowanie siedliska przyrodniczego położonego na trwałych użytkach zielonych - po usunięciu drzew i krzewów.</p> <p>Użytkowanie kośne, pastwiskowe lub kośno-pastwiskowe.</p> <p>Termin wykonania: w okresie obowiązywania PZO</p>	<p>Działki ewidencyjne w częściach odpowiadających siedlisku przyrodniczemu:</p> <p>Obręb Poszeszupie-Folwark, działka ewidencyjna nr: AR_2.5 (płat siedliska 6510-1);</p> <p>Obręb Poszeszupie, działki ewidencyjne nr: 269/7 (płat siedliska 6510-1);</p> <p>Obręb Poszeszupie-Folwark, działka ewidencyjna nr: AR_1.6/1, AR_1.7/20 (płat siedliska 6510-2);</p> <p>Obręb Lizdejki, działki ewidencyjne nr: 210, 211 (płat siedliska 6510-3);</p> <p>- lokalizacja w załączniku nr 6 do zarządzenia</p>	<p>Właściciele i zarządcy gruntów</p>
	9	<p><b>Działanie fakultatywne:</b></p> <p>Ekstensywne użytkowanie łąk - po usunięciu drzew i krzewów.</p> <p>Koszenie (na wysokość 5–15 cm), do dwóch pokosów (15.06-30.09), należy zostawić 10% pow. nieskoszonej (co roku inny fragment), bez niszczenia struktury roślinności i gleby; należy kosić od środka do zewnątrz działki; konieczne usunięcie lub złożenie w stogi ściętej biomasy do 2 tygodni po pokosie; możliwy wypas (1.06-15.10) z obciążeniem 1 DJP/ha; można nawozić nawozem</p>	<p>Działki ewidencyjne w częściach odpowiadających siedlisku przyrodniczemu:</p> <p>Obręb Poszeszupie-Folwark, działka ewidencyjna nr: AR_2.5 (płat siedliska 6510-1);</p> <p>Obręb Poszeszupie, działki ewidencyjne nr: 269/7 (płat siedliska 6510-1);</p> <p>Obręb Poszeszupie-Folwark, działka ewidencyjna nr: AR_1.6/1, AR_1.7/20 (płat siedliska 6510-2);</p> <p>Obręb Lizdejki, działki ewidencyjne nr: 210, 211 (płat siedliska 6510-3);</p> <p>- lokalizacja w załączniku nr 6 do zarządzenia</p>	<p>Właściciel, posiadacz lub dzierżawca obszaru na podstawie zobowiązania podjętego w związku z korzystaniem z programów wsparcia z tytułu obniżenia dochodowości albo na podstawie porozumienia zawartego z organem sprawującym nadzór nad obszarem Natura 2000, a w</p>

	<p>organicznym.</p> <p>Termin wykonania: co roku w okresie obowiązywania PZO</p>		<p>odniesieniu do gruntów stanowiących własność Skarbu Państwa lub własność jednostek samorządu terytorialnego zarządca nieruchomości w związku z wykonywaniem obowiązków z zakresu ochrony środowiska na podstawie przepisów prawa albo w przypadku braku tych przepisów na podstawie porozumienia zawartego z organem sprawującym nadzór nad obszarem Natura 2000.</p>
Nie planuje się działań dotyczących monitoringu realizacji celów działań ochronnych.			
Nie planuje się działań dotyczących uzupełnienia stanu wiedzy o przedmiotach ochrony i uwarunkowaniach ich ochrony.			
<p>Górskie i nizinne torfowiska zasadowe o charakterze młak, turzycowisk i mechowisk</p> <p><b>7230</b></p>	Dotyczące ochrony czynnej oraz związane z utrzymaniem lub modyfikacją metod gospodarowania		
	<p>10 <b>Działanie fakultatywne:</b></p> <p>Usuwanie ekspansywnych drzew i krzewów.</p> <p>Usunięcie drzew i krzewów; usunięcie pozyskanej biomasy.</p> <p>Termin wykonania: co 5 lat w okresie obowiązywania PZO</p>	<p>Działki ewidencyjne w częściach odpowiadających siedlisku przyrodniczemu:</p> <p>Obręb ewidencyjny Lizdejki, działki ewidencyjne nr: 213, 214 (płat siedliska 7230-2);</p> <p>Obręb ewidencyjny Potopy, działka ewidencyjna nr: 144 (płat siedliska 7230-3);</p> <p>Obręb ewidencyjny Poszeszupie-Folwark, działki ewidencyjne nr: AR_1.3/3, AR_1.3/4, AR_1.3/5, AR_1.11/2, AR_1.11/3, AR_1.13/4, AR_1.13/5, AR_1.13/9, AR_1.13/10, AR_1.14/2, AR_1.14/3, AR_1.14/4, AR_2.70/5, AR_2.71, AR_2.72, AR_2.75, AR_2.77, AR_2.78 (płat siedliska 7230-3);</p> <p>Obręb ewidencyjny Poszeszupie, działki ewidencyjne nr: 3/1, 5/2 (płat siedliska 7230-3);</p>	<p>Właściciel, posiadacz lub dzierżawca obszaru na podstawie zobowiązania podjętego w związku z korzystaniem z programów wsparcia z tytułu obniżenia dochodowości albo na podstawie porozumienia zawartego z organem sprawującym nadzór nad obszarem Natura 2000, a w odniesieniu do gruntów stanowiących własność Skarbu Państwa lub</p>

		<p>Obręb ewidencyjny Folusz, działki ewidencyjne nr: 24, 29, 33, 45, 51, 71, 84, 88, 110, 117, 127, 131, 134, 133, 163, (płat siedliska 7230-3);</p> <p>Obręb ewidencyjny Poszeszupie, działki ewidencyjne nr: 27/1, 25/1, 23/1, 343 (płat siedliska 7230-4);</p> <p>Obręb ewidencyjny Folusz, działki ewidencyjne nr: 84, 88, 110, 117, 139, 144, 148, 150 (płat siedliska 7230-5);</p> <p>Obręb ewidencyjny Poszeszupie, działki ewidencyjne nr: 91/1, 98/1 (płat siedliska 7230-8);</p> <p>Obręb ewidencyjny Poszeszupie-Folwark, działki ewidencyjne nr: AR_1.11/1, AR_1.12/5, AR_1.12/6, AR_1.28 (płat siedliska 7230-9);</p> <p>Obręb ewidencyjny Potopy, działki ewidencyjne nr: 162, 160/1 (płat siedliska 7230-13);</p> <p>Obręb ewidencyjny Poszeszupie-Folwark, działki ewidencyjne nr: AR_2.4/3, AR_2.5 (płat siedliska 7230-15);</p> <p>Obręb ewidencyjny Pobondzie, działka ewidencyjna nr: 236 (płat siedliska 7230-16);</p> <p>Obręb ewidencyjny Lizdejki, działki ewidencyjne nr: 207/1 (płat siedliska 7230-17);</p> <p>Obręb ewidencyjny Poszeszupie-Folwark, działki ewidencyjne nr: AR_1.13/1, AR_1.13/2, AR_1.13/3, AR_1.13/4, AR_1.13/5, AR_1.13/6, AR_1.13/7, AR_1.13/8, AR_1.13/9, AR_1.13/10, AR_1.14/2, AR_1.14/3, AR_1.14/4, AR_2.72, AR_2.71, AR_2.73, AR_2.74, AR_2.75, AR_2.76, AR_2.77, AR_2.78, AR_2.79 (płat siedliska 7230-18);</p> <p>Obręb ewidencyjny Poszeszupie-Folwark, działki ewidencyjne nr: AR_1.3/3, AR_1.11/2, AR_1.11/3, AR_1.11/4, AR_1.14/1, AR_1.14/2, AR_1.18, AR_1.20, AR_1.84, AR_1.30, AR_1.31 (płat siedliska 7230-19);</p> <p>Wydzielenia leśne w częściach odpowiadających siedlisku</p>	<p>własność jednostek samorządu terytorialnego zarządca nieruchomości w związku z wykonywaniem obowiązków z zakresu ochrony środowiska na podstawie przepisów prawa albo w przypadku braku tych przepisów na podstawie porozumienia zawartego z organem sprawującym nadzór nad obszarem Natura 2000.</p>
--	--	--	--

		<p>przyrodniczemu (płaty siedliska 7230-9 i 7230-17):</p> <p>01-26-1-07-182 -I;</p> <p>01-26-1-07-43 -g;</p> <p>- lokalizacja w załączniku nr 6 do zarządzenia</p>	
11	<p><b>Wykonanie ekspertyzy hydrologiczno – hydraulicznej.</b></p> <p>Wykonanie ekspertyzy hydrologiczno - hydraulicznej określającej miejsca budowy urządzeń piętrzących na rowach przecinających siedlisko oraz położonych w jego sąsiedztwie i sposób ich użytkowania. Budowle piętrzące powinny zapewniać utrzymanie poziomu wody na torfowisku na wysokości nie niższej niż 10 cm poniżej powierzchni torfowiska (mierzonej w „dolinkach”, nie na „kępach”). Ekspertyza powinna określać również zasięg nawodnienia terenu oraz jego wpływ na tereny sąsiednie względem torfowiska.</p> <p>Termin wykonania: jednorazowo w okresie obowiązywania PZO.</p>	<p>Działki ewidencyjne w częściach odpowiadających siedlisku przyrodniczemu:</p> <p>Obręb ewidencyjny Potopy, działka ewidencyjna nr: 144 (płat siedliska 7230-3);</p> <p>Obręb ewidencyjny Poszeszupie-Folwark, działki ewidencyjne nr: AR_1.3/3, AR_1.3/4, AR_1.3/5, AR_1.11/2, AR_1.11/3, AR_1.13/4, AR_1.13/5, AR_1.13/9, AR_1.13/10, AR_1.14/2, AR_1.14/3, AR_1.14/4, AR_2.70/5, AR_2.71, AR_2.72, AR_2.75, AR_2.77, AR_2.78 (płat siedliska 7230-3);</p> <p>Obręb ewidencyjny Poszeszupie, działki ewidencyjne nr: 3/1, 5/2 (płat siedliska 7230-3);</p> <p>Obręb ewidencyjny Folusz, działki ewidencyjne nr: 24, 29, 33, 45, 51, 71, 84, 88, 110, 117, 127, 131, 134, 133, 163, (płat siedliska 7230-3);</p> <p>Obręb ewidencyjny Poszeszupie, działki ewidencyjne nr: 27/1, 25/1, 23/1, 343 (płat siedliska 7230-4);</p> <p>Obręb ewidencyjny Folusz, działki ewidencyjne nr: 84, 88, 110, 117, 139, 144, 148, 150 (płat siedliska 7230-5);</p> <p>Obręb ewidencyjny Folusz, działka ewidencyjna nr: 84 (płat siedliska 7230-6);</p> <p>Obręb ewidencyjny Folusz, działki ewidencyjne nr: 79, 80, 84 (płat siedliska 7230-7);</p> <p>Obręb ewidencyjny Poszeszupie, działki ewidencyjne nr: 91/1, 98/1 (płat siedliska 7230-8);</p> <p>Obręb ewidencyjny Poszeszupie-Folwark, działki ewidencyjne nr: AR_1.11/1, AR_1.12/5, AR_1.12/6, AR_1.28 (płat siedliska 7230-9);</p> <p>Obręb ewidencyjny Poszeszupie, działki ewidencyjne nr: 189/1,</p>	<p>RDOŚ w Białymstoku w porozumieniu z właścicielem, posiadaczem lub dzierżawcą obszaru</p>

			<p>191/1, 198/1 (płat siedliska 7230-10);</p> <p>Obręb ewidencyjny Poszeszupie, działki ewidencyjne nr: 287, 334 (płat siedliska 7230-11);</p> <p>Obręb ewidencyjny Potopy, działki ewidencyjne nr: 162, 160/1 (płat siedliska 7230-13);</p> <p>Obręb ewidencyjny Poszeszupie-Folwark, działki ewidencyjne nr: AR_2.8/7, AR_2.9/6, AR_2.17/1 (płat siedliska 7230-14);</p> <p>Obręb ewidencyjny Poszeszupie-Folwark, działka ewidencyjna nr: AR_2.4/3, AR_2.5 (płat siedliska 7230-15);</p> <p>Obręb ewidencyjny Poszeszupie-Folwark, działki ewidencyjne nr: AR_1.13/1, AR_1.13/2, AR_1.13/3, AR_1.13/4, AR_1.13/5, AR_1.13/6, AR_1.13/7, AR_1.13/8, AR_1.13/9, AR_1.13/10, AR_1.14/2, AR_1.14/3, AR_1.14/4, AR_2.72, AR_2.71, AR_2.73, AR_2.74, AR_2.75, AR_2.76, AR_2.77, AR_2.78, AR_2.79 (płat siedliska 7230-18);</p> <p>Obręb ewidencyjny Poszeszupie-Folwark, działki ewidencyjne nr: AR_1.3/3, AR_1.11/2, AR_1.11/3, AR_1.11/4, AR_1.14/1, AR_1.14/2, AR_1.18, AR_1.20, AR_1.84, AR_1.30, AR_1.31 (płat siedliska 7230-19);</p> <p>Wydzielenia leśne w częściach odpowiadających siedlisku przyrodniczemu (płaty siedliska 7230-9 i 7230-10):</p> <p>01-26-1-07-182 -a; 01-26-1-07-182 -c; 01-26-1-07-182 -l;</p> <p>- lokalizacja w załączniku nr 6 do zarządzenia</p>	
--	--	--	--	--

	<p>12 <b>Działanie obligatoryjne:</b></p> <p>Zachowanie siedliska przyrodniczego - po usunięciu drzew i krzewów.</p> <p>Użytkowanie kośne, pastwiskowe lub kośno-pastwiskowe.</p> <p>Termin wykonania: w okresie obowiązywania PZO</p>	<p>Działki ewidencyjne w częściach odpowiadających siedlisku przyrodniczemu:</p> <p>Obręb ewidencyjny Lizdejki, działki ewidencyjne nr: 213, 214 (płat siedliska 7230-2);</p> <p>Obręb ewidencyjny Potopy, działka ewidencyjna nr: 144 (płat siedliska 7230-3);</p> <p>Obręb ewidencyjny Poszeszupie-Folwark, działki ewidencyjne nr: AR_1.3/3, AR_1.3/4, AR_1.3/5, AR_1.11/2, AR_1.11/3, AR_1.13/4, AR_1.13/5, AR_1.13/9, AR_1.13/10, AR_1.14/2, AR_1.14/3, AR_1.14/4, AR_2.70/5, AR_2.71, AR_2.72, AR_2.75, AR_2.77, AR_2.78 (płat siedliska 7230-3);</p> <p>Obręb ewidencyjny Poszeszupie, działki ewidencyjne nr: 3/1, 5/2 (płat siedliska 7230-3);</p> <p>Obręb ewidencyjny Folsz, działki ewidencyjne nr: 24, 29, 33, 45, 51, 71, 84, 88, 110, 117, 127, 131, 134, 133, 163, (płat siedliska 7230-3);</p> <p>Obręb ewidencyjny Poszeszupie, działki ewidencyjne nr: 27/1, 25/1, 23/1, 343 (płat siedliska 7230-4);</p> <p>Obręb ewidencyjny Folsz, działki ewidencyjne nr: 84, 88, 110, 117, 139, 144, 148, 150 (płat siedliska 7230-5);</p> <p>Obręb ewidencyjny Poszeszupie, działki ewidencyjne nr: 91/1, 98/1 (płat siedliska 7230-8);</p> <p>Obręb ewidencyjny Poszeszupie-Folwark, działki ewidencyjne nr: AR_1.11/1, AR_1.12/5, AR_1.12/6, AR_1.28 (płat siedliska 7230-9);</p> <p>Obręb ewidencyjny Potopy, działki ewidencyjne nr: 162, 160/1 (płat siedliska 7230-13);</p> <p>Obręb ewidencyjny Pobondzie, działka ewidencyjna nr: 236 (płat siedliska 7230-16);</p> <p>Obręb ewidencyjny Lizdejki, działki ewidencyjne nr: 207/1 (płat siedliska 7230-17);</p> <p>Obręb ewidencyjny Poszeszupie-Folwark, działki ewidencyjne nr: AR_1.13/1, AR_1.13/2, AR_1.13/3, AR_1.13/4,</p>	<p>Właściciele i zarządcy gruntów</p>
--	--	---	---------------------------------------

		<p>AR_1.13/5, AR_1.13/6, AR_1.13/7, AR_1.13/8, AR_1.13/9, AR_1.13/10, AR_1.14/2, AR_1.14/3, AR_1.14/4, AR_2.72, AR_2.71, AR_2.73, AR_2.74, AR_2.75, AR_2.76, AR_2.77, AR_2.78, AR_2.79 (płat siedliska 7230-18);</p> <p>Obręb ewidencyjny Poszeszupie-Folwark, działki ewidencyjne nr: AR_1.3/3, AR_1.11/2, AR_1.11/3, AR_1.11/4, AR_1.14/1, AR_1.14/2, AR_1.18, AR_1.20, AR_1.84, AR_1.30, AR_1.31 (płat siedliska 7230-19);</p> <p>Wydzielenia leśne w częściach odpowiadających siedlisku przyrodniczemu (płaty siedliska 7230-9 i 7230-17):</p> <p>01-26-1-07-182 -l; 01-26-1-07-43 -g;</p> <p>- lokalizacja w załączniku nr 6 do zarządzenia</p>	
13	<p><b>Działanie fakultatywne.</b></p> <p>Koszenie z usunięciem biomasy - po usunięciu drzew i krzewów.</p> <p>Ręczne koszenie płatów z trzciną, co roku po 15 lipca, na wysokości 10-15 cm w sposób, który nie niszczy struktury roślinności i gleby; należy kosić od środka do zewnątrz działki; obowiązek usunięcia ściętej biomasy z torfowiska, bez wypasu.</p> <p>Termin wykonania: co roku w okresie obowiązywania PZO.</p>	<p>Działki ewidencyjne w częściach odpowiadających siedlisku przyrodniczemu:</p> <p>Obręb ewidencyjny Lizdejki, działki ewidencyjne nr: 213, 214 (płat siedliska 7230-2);</p> <p>Obręb ewidencyjny Potopy, działka ewidencyjna nr: 144 (płat siedliska 7230-3);</p> <p>Obręb ewidencyjny Poszeszupie-Folwark, działki ewidencyjne nr: AR_1.3/3, AR_1.3/4, AR_1.3/5, AR_1.11/2, AR_1.11/3, AR_1.13/4, AR_1.13/5, AR_1.13/9, AR_1.13/10, AR_1.14/2, AR_1.14/3, AR_1.14/4, AR_2.70/5, AR_2.71, AR_2.72, AR_2.75, AR_2.77, AR_2.78 (płat siedliska 7230-3);</p> <p>Obręb ewidencyjny Poszeszupie, działki ewidencyjne nr: 3/1, 5/2 (płat siedliska 7230-3);</p> <p>Obręb ewidencyjny Folsz, działki ewidencyjne nr: 24, 29, 33, 45, 51, 71, 84, 88, 110, 117, 127, 131, 134, 133, 163, (płat siedliska 7230-3);</p> <p>- lokalizacja w załączniku nr 6 do zarządzenia</p>	<p>Właściciel, posiadacz lub dzierżawca obszaru na podstawie zobowiązania podjętego w związku z korzystaniem z programów wsparcia z tytułu obniżenia dochodowości albo na podstawie porozumienia zawartego z organem sprawującym nadzór nad obszarem Natura 2000, a w odniesieniu do gruntów stanowiących własność Skarbu Państwa lub własność jednostek samorządu terytorialnego zarządca nieruchomości w związku z wykonywaniem obowiązków z zakresu ochrony środowiska na</p>

			podstawie przepisów prawa albo w przypadku braku tych przepisów na podstawie porozumienia zawartego z organem sprawującym nadzór nad obszarem Natura 2000.
14	<p><b>Działanie fakultatywne.</b></p> <p>Koszenie z usunięciem biomasy - po usunięciu drzew i krzewów.</p> <p>Koszenie po 1 sierpnia na wysokości 10 cm w sposób, który nie niszczy struktury roślinności i gleby; należy zostawić 50% pow. nieskoszonych (co roku inny fragment) lub kosić całą powierzchnię raz na 2 lata; należy kosić od środka do zewnątrz działki; obowiązek usunięcia lub złożenia w stogi ściętej biomasy do 2 tygodni po pokosie.</p> <p>Termin wykonania: co roku lub co 2 lata w okresie obowiązywania PZO.</p>	<p>Działki ewidencyjne w częściach odpowiadających siedlisku przyrodniczemu:</p> <p>Obręb ewidencyjny Poszeszupie-Folwark, działki ewidencyjne nr: AR_1.11/1, AR_1.12/5, AR_1.12/6, AR_1.28 (płat siedliska 7230-9);</p> <p>Obręb ewidencyjny Potopy, działki ewidencyjne nr: 162, 160/1 (płat siedliska 7230-13);</p> <p>Obręb ewidencyjny Poszeszupie-Folwark, działka ewidencyjna nr: AR_2.4/3, AR_2.5 (płat siedliska 7230-15);</p> <p>Obręb ewidencyjny Pobondzie, działka ewidencyjna nr: 236 (płat siedliska 7230-16);</p> <p>Wydzielenie leśne w części odpowiadającej siedlisku przyrodniczemu (płat siedliska 7230-9):</p> <p>01-26-1-07-182 -I;</p> <p>- lokalizacja w załączniku nr 6 do zarządzenia</p>	<p>Właściciel, posiadacz lub dzierżawca obszaru na podstawie zobowiązania podjętego w związku z korzystaniem z programów wsparcia z tytułu obniżenia dochodowości albo na podstawie porozumienia zawartego z organem sprawującym nadzór nad obszarem Natura 2000, a w odniesieniu do gruntów stanowiących własność Skarbu Państwa lub własność jednostek samorządu terytorialnego zarządca nieruchomości w związku z wykonywaniem obowiązków z zakresu ochrony środowiska na podstawie przepisów prawa albo w przypadku braku tych przepisów na podstawie porozumienia zawartego z organem sprawującym nadzór nad obszarem Natura 2000.</p>



15	<p><b>Działanie fakultatywne.</b></p> <p>Koszenie z usunięciem biomasy - po usunięciu drzew i krzewów.</p> <p>Koszenie ręczne nie częściej niż raz na 2-3 lata po 1 września na wysokości 10-15 cm w sposób, który nie niszczy struktury roślinności i gleby; należy zostawić 30% pow. nieskoszonej (za każdym razem inny fragment); należy kosić od środka do zewnątrz działki; obowiązek usunięcia ściętej biomasy z torfowiska.</p> <p>Termin wykonania: co 2-3 lata w okresie obowiązywania PZO.</p>	<p>Działki ewidencyjne w częściach odpowiadających siedlisku przyrodniczemu:</p> <p>Obręb ewidencyjny Poszeszupie, działki ewidencyjne nr: 27/1, 25/1, 23/1, 343 (płat siedliska 7230-4);</p> <p>Obręb ewidencyjny Folusz, działki ewidencyjne nr: 84, 88, 110, 117, 139, 144, 148, 150 (płat siedliska 7230-5);</p> <p>Obręb ewidencyjny Poszeszupie, działki ewidencyjne nr: 91/1, 98/1 (płat siedliska 7230-8);</p> <p>Obręb ewidencyjny Lizdejki, działki ewidencyjne nr: 207/1 (płat siedliska 7230-17);</p> <p>Obręb ewidencyjny Poszeszupie-Folwark, działki ewidencyjne nr: AR_1.13/1, AR_1.13/2, AR_1.13/3, AR_1.13/4, AR_1.13/5, AR_1.13/6, AR_1.13/7, AR_1.13/8, AR_1.13/9, AR_1.13/10, AR_1.14/2, AR_1.14/3, AR_1.14/4, AR_2.72, AR_2.71, AR_2.73, AR_2.74, AR_2.75, AR_2.76, AR_2.77, AR_2.78, AR_2.79 (płat siedliska 7230-18);</p> <p>Obręb ewidencyjny Poszeszupie-Folwark, działki ewidencyjne nr: AR_1.3/3, AR_1.11/2, AR_1.11/3, AR_1.11/4, AR_1.14/1, AR_1.14/2, AR_1.18, AR_1.20, AR_1.84, AR_1.30, AR_1.31 (płat siedliska 7230-19);</p> <p>Wydzielenie leśne w części odpowiadającej siedlisku przyrodniczemu (płat siedliska 7230-17):</p> <p>01-26-1-07-43 -g;</p> <p>- lokalizacja w załączniku nr 6 do zarządzenia</p>	<p>Właściciel, posiadacz lub dzierżawca obszaru na podstawie zobowiązania podjętego w związku z korzystaniem z programów wsparcia z tytułu obniżenia dochodowości albo na podstawie porozumienia zawartego z organem sprawującym nadzór nad obszarem Natura 2000, a w odniesieniu do gruntów stanowiących własność Skarbu Państwa lub własność jednostek samorządu terytorialnego zarządca nieruchomości w związku z wykonywaniem obowiązków z zakresu ochrony środowiska na podstawie przepisów prawa albo w przypadku braku tych przepisów na podstawie porozumienia zawartego z organem sprawującym nadzór nad obszarem Natura 2000.</p>
16	<p><b>Ochrona siedliska.</b></p> <p>Utrzymanie stosunków wodnych na właściwym poziomie.</p> <p>Zaniechanie prowadzenia zabiegów prowadzących do odwodnienia siedliska (poza zabiegami wynikającymi z konieczności zabezpieczenia siedliska przed zalaniem na skutek działalności bobrów), polegających na odmulaniu</p>	<p>Działki ewidencyjne w częściach odpowiadających siedlisku przyrodniczemu:</p> <p>Obręb ewidencyjny Lizdejki, działki ewidencyjne nr: 213, 214 (płat siedliska 7230-2);</p> <p>Obręb ewidencyjny Potopy, działka ewidencyjna nr: 144,</p> <p>Obręb ewidencyjny Poszeszupie-Folwark, działki ewidencyjne nr: 3/3, 3/4, 3/5, 8, 11/2, 13/4, 13/5, 13/10, 14/2, 14/3, 14/4,</p>	<p>Właściciele i zarządcy gruntów</p>

	<p>cieków i rowów melioracyjnych w obrębie siedliska oraz w jego bezpośrednim sąsiedztwie.</p> <p>Termin wykonania: w okresie obowiązywania PZO.</p>	<p>70/5, 71, 72, 75, 77, 78, Obręb ewidencyjny Poszeszupie, działki ewidencyjne nr: 3/1, 5/2, Obręb ewidencyjny Folusz, działki ewidencyjne nr: 24, 29, 33, 45, 51, 71,84, 88, 110, 117, 127, 131, 134, 133, 163, (płat siedliska 7230-3);</p> <p>Obręb ewidencyjny Poszeszupie, działki ewidencyjne nr: 27/1, 25/1, 23/1, 343 (płat siedliska 7230-4);</p> <p>Obręb ewidencyjny Folusz, działki ewidencyjne nr: 84, 88, 110, 117, 139, 144, 148, 150 (płat siedliska 7230-5);</p> <p>Obręb ewidencyjny Folusz, działka ewidencyjna nr: 84 (płat siedliska 7230-6);</p> <p>Obręb ewidencyjny Folusz, działki ewidencyjne nr: 79, 80, 84 (płat siedliska 7230-7);</p> <p>Obręb ewidencyjny Poszeszupie, działki ewidencyjne nr: 91/1, 98/1 (płat siedliska 7230-8);</p> <p>Obręb ewidencyjny Poszeszupie-Folwark, działki ewidencyjne nr: 11/1, 12/5, 12/6, 28 (płat siedliska 7230-9);</p> <p>Obręb ewidencyjny Poszeszupie, działki ewidencyjne nr: 189/1, 191/1, 198/1 (płat siedliska 7230-10);</p> <p>Obręb ewidencyjny Poszeszupie, działki ewidencyjne nr: 287, 334 (płat siedliska 7230-11);</p> <p>Obręb ewidencyjny Ratka-Tartak, działka ewidencyjna nr: 147/1 (płat siedliska 7230-12)</p> <p>Obręb ewidencyjny Potopy, działki ewidencyjne nr: 162, 160/1 (płat siedliska 7230-13);</p> <p>Obręb ewidencyjny Poszeszupie-Folwark, działki ewidencyjne nr: 8/7, 9/6 (płat siedliska 7230-14);</p> <p>Obręb ewidencyjny Poszeszupie-Folwark, działka ewidencyjna nr: 4/3, 5 (płat siedliska 7230-15);</p> <p>Obręb ewidencyjny Pobondzie, działka ewidencyjna nr: 236 (płat siedliska 7230-16);</p> <p>Obręb ewidencyjny Lizdejki, działki ewidencyjne nr: 207/1 (płat siedliska 7230-17);</p> <p>Obręb ewidencyjny Poszeszupie-Folwark, działki ewidencyjne nr:</p>	
--	--	--	--

		<p>13/1, 13/2, 13/3, 13/4, 13/5, 13/6, 13/7, 13/8, 13/9, 13/10, 14/2, 14/3, 14/4, 72, 71, 73, 74, 75, 76, 77, 78, 79 (płat siedliska 7230-18);</p> <p>Obręb ewidencyjny Poszeszupie-Folwark, działki ewidencyjne nr: 3/3, 11/2, 11/3, 11/4, 14/1, 14/2, 18, 20, 84, 30, 31 (płat siedliska 7230-19);</p> <p>Wydzielenia leśne w częściach odpowiadających siedlisku przyrodniczemu (płaty siedliska: 7230-1, 7230-9, 7230-10 i 7230-17);</p> <p>01-26-1-07-62 -h; 01-26-1-07-62 -g; 01-26-1-07-182 -l; 01-26-1-07-182 -a; 01-26-1-07-182 -c; 01-26-1-07-43 -g; - lokalizacja w załączniku nr 6 do zarządzenia</p>	
Nie planuje się działań dotyczących monitoringu realizacji celów działań ochronnych.			
Nie planuje się działań dotyczących uzupełnienia stanu wiedzy o przedmiotach ochrony i uwarunkowaniach ich ochrony.			
<p>Grąd środkowoeuropejski i subkontynentalny <b>9170</b></p>	Dotyczące ochrony czynnej oraz związane z utrzymaniem lub modyfikacją metod gospodarowania		
	<p>17 <b>Ochrona siedliska.</b> Prowadzenie trzebieży i czyszczeń w drzewostanach tak, aby promować gatunki liściaste (lipę, klon, grab, wiąz, dąb, jesion, osikę, brzozę) i eliminować iglaste (sosnę, świerk, modrzew); stosowanie rębni przerębowej w drzewostanach liściastych; w drzewostanach z dominacją gatunków iglastych dopuszcza się stosowanie rębni złożonych z długim okresem odnowienia, z pozostawieniem 10-20% starych drzew; wykluczenie dosadzeń za wyjątkiem drzewostanów z dominacją gatunków iglastych.  Termin wykonania: w okresie obowiązywania PZO.</p>	<p>Wydzielenia leśne w częściach odpowiadających siedlisku przyrodniczemu (płaty siedliska o numerach: 9170-1, 9170-2, 9170-6):</p> <p>01-26-1-07-61 -c; 01-26-1-07-61 -d; 01-26-1-07-62 -f; 01-26-1-07-62 -g; 01-26-1-07-182 -g; 01-26-1-07-182 -h; 01-26-1-07-182 -i; 01-26-1-07-182 -j; 01-26-1-07-52 -b; 01-26-1-07-59 -a; - lokalizacja w załączniku nr 6 do zarządzenia</p>	Nadleśnictwo Suwałki

18	<p><b>Ochrona siedliska.</b></p> <p>Modyfikacja dotychczasowego sposobu prowadzenia gospodarki leśnej, polegająca na zwiększeniu ilości pozostawianego wielkowymiarowego martwego drewna, za wyjątkiem sytuacji zagrażających bezpieczeństwu ludzi i mienia; pozostawianie ponad 80-letnich lip, klonów, wiązów, grabów, dębów; ograniczenie dosadzeń za wyjątkiem drzewostanów z dominacją gatunków iglastych.</p> <p>Termin wykonania: w okresie obowiązywania PZO.</p>	<p>Działki ewidencyjne w częściach odpowiadających siedlisku przyrodniczemu:</p> <p>Obręb ewidencyjny Poszeszupie-Folwark, działki ewidencyjne nr: AR_2.19, (płat siedliska 9170-2);</p> <p>Obręb ewidencyjny Poszeszupie-Folwark, działki ewidencyjne nr: AR_2.5 (płat siedliska 9170-3);</p> <p>Obręb ewidencyjny Poszeszupie-Folwark, działki ewidencyjne nr: AR_2.2/5, AR_2.2/7, AR_2.2/13, AR_2.2/15, AR_2.2/16, AR_1.5/7, AR_1.5/11, AR_1.6/1, AR_1.6/2, AR_2.6/3, AR_1.6/4, AR_1.7/20, AR_1.22, AR_1.35/2, AR_2.33 (płat siedliska 9170-4);</p> <p>Obręb ewidencyjny Poszeszupie-Folwark, działki ewidencyjne nr: AR_2.8/9, AR_2.9/1, AR_2.15/2, AR_2.16/2 (płat siedliska 9170-5);</p> <p>Obręb ewidencyjny Potopy, działki ewidencyjne nr: 117, 118, 122/3 (płat siedliska 9170-5);</p> <p>Obręb ewidencyjny Lizdejki, działki ewidencyjne nr: 213, 214 (płat siedliska 9170-6);</p> <p>Wydzielenia leśne w częściach odpowiadających siedlisku przyrodniczemu (płaty siedliska o numerach: 9170-1, 9170-2, 9170-6):</p> <p>01-26-1-07-61 -c;  01-26-1-07-61 -d;  01-26-1-07-62 -f;  01-26-1-07-62 -g;  01-26-1-07-182 -g;  01-26-1-07-182 -h;  01-26-1-07-182 -i;  01-26-1-07-182 -j;  01-26-1-07-52 -b;  01-26-1-07-59 -a;</p> <p>- lokalizacja w załączniku nr 6 do zarządzenia</p>	<p>Właściciele i zarządcy gruntów, Nadleśnictwo Suwałki</p>
Nie planuje się działań dotyczących monitoringu realizacji celów działań ochronnych.			
Nie planuje się działań dotyczących uzupełnienia stanu wiedzy o przedmiotach ochrony i uwarunkowaniach ich ochrony.			

Bory i lasy bagienne i brzoźowo-sosnowe bagienne lasy borealne <b>91D0</b>	Dotyczące ochrony czynnej oraz związane z utrzymaniem lub modyfikacją metod gospodarowania			
	19	<p><b>Ochrona siedliska.</b></p> <p>Wyłączenie z zabiegów gospodarczych w okresie obowiązywania planu.</p> <p>Termin wykonania: w okresie obowiązywania PZO.</p>	<p>Wydzielenia leśne w częściach odpowiadających siedlisku przyrodniczemu (płaty siedliska o numerach: 91D0-1, 91D0-4, 91D0-6, 91D0-11, 91D0-12, 91D0-13):</p> <p>01-26-1-07-62 -f; 01-26-1-07-62 -g; 01-26-1-07-62 -h; 01-26-1-07-182 -a; 01-26-1-07-182-b; 01-26-1-07-182-c; 01-26-1-07-182-d; 01-26-1-07-182 -f; 01-26-1-07-182 -l; 01-26-1-07-182 -r; 01-26-1-07-182 -o; 01-26-1-07-11 -a; 01-26-1-07-52 -b; 01-26-1-07-52 -h; 01-26-1-07-59 -d; - lokalizacja w załączniku nr 6 do zarządzenia</p>	Nadleśnictwo Suwałki
	20	<p><b>Ochrona siedliska.</b></p> <p>Stosowanie zabiegów gospodarczych dostosowanych do wymogów siedliska - dopuszczalne stosowanie rębni przerębowej (V); wykluczenie dosadzeń.</p> <p>Natężenie zabiegów powinno wynikać z obowiązującego uproszczonego planu urządzania lasu.</p> <p>Termin wykonania: w okresie obowiązywania PZO.</p>	<p>Działki ewidencyjne w częściach odpowiadających siedlisku przyrodniczemu:</p> <p>Obręb ewidencyjny Poszeszupie-Folwark, działki ewidencyjne nr: AR_1.14/2, AR_1.18, AR_1.84 (płat siedliska 91D0-2);</p> <p>Obręb ewidencyjny Poszeszupie-Folwark, działki ewidencyjne AR_1.2/10, AR_1.2/11 (płat siedliska 91D0-3);</p> <p>Obręb ewidencyjny Poszeszupie, działki ewidencyjne nr: 8, 23/1, 25/1, 27/1, 29/1, 342, 343, 344 (płat siedliska 91D0-3);</p> <p>Obręb ewidencyjny Poszeszupie Folwark, działki ewidencyjne nr: AR_1.5/4, AR_1.5/5, AR_1.5/6, AR_1.12/2 (płat siedliska 91D0-4);</p> <p>Obręb ewidencyjny Poszeszupie-Folwark, działki ewidencyjne nr: AR_1.2/8, AR_1.8/2, AR_1.8/7 (płat siedliska 91D0-5);</p>	Właściciele i zarządcy gruntów

		<p>Obręb ewidencyjny Poszeszupie, działki ewidencyjne nr: 174/1, 189/1, 191/1, 193/1, 198/1, 253/1, 273, 275, 280, 281/2, 286, 287, 302 (płat siedliska 91D0-6);</p> <p>Obręb ewidencyjny Poszeszupie-Folwark, działki ewidencyjne nr: AR_1.7/12, AR_1.7/14, AR_1.7/15, AR_1.10/1, AR_1.10/2, AR_1.10/4, AR_1.10/6, AR_1.26 (płat siedliska 91D0-6);</p> <p>Obręb ewidencyjny Folsz, działka ewidencyjna nr: 4 (płat siedliska 7);</p> <p>Obręb ewidencyjny Rutka-Tartak, działki ewidencyjne nr: 25/1, 147/1 (płat siedliska 7);</p> <p>Obręb ewidencyjny Folsz, działki ewidencyjne nr: 1, 4, 7 (płat siedliska 8);</p> <p>Obręb ewidencyjny Potopy, działka ewidencyjne nr: 195 (płat siedliska 8);</p> <p>Obręb ewidencyjny Poszeszupie-Folwark, działki ewidencyjne nr: AR_2.8/7, AR_2.9/6, AR_2.17/1, AR_2.18, AR_2.19 (płat siedliska 9);</p> <p>Obręb ewidencyjny Pobondzie, działki ewidencyjne nr: 231, 236 (płat siedliska 91D0-10);</p> <p>Obręb ewidencyjny Lizdejki, działki ewidencyjne nr: 211, 213, 214 (płat siedliska 91D0-11);</p> <p>Obręb Lizdejki, działki ewidencyjne nr: 221, 224, 225 (płat siedliska 91D0-12);</p> <p>Obręb ewidencyjny Poszeszupie, działki ewidencyjne nr: 253/1, 286, 287, 303/2, 334 (płat siedliska 91D0-13);</p> <p>- lokalizacja w załączniku nr 6 do zarządzenia</p>	
21	<p><b>Ochrona siedliska.</b></p> <p>Utrzymanie stosunków wodnych na właściwym poziomie.</p> <p>Zaniechanie prowadzenia zabiegów prowadzących do odwodnienia siedliska (poza zabiegami wynikającymi z konieczności zabezpieczenia siedliska przed zalaniem na</p>	<p>Działki ewidencyjne w częściach odpowiadających siedlisku przyrodniczemu:</p> <p>Obręb ewidencyjny Poszeszupie-Folwark, działki ewidencyjne nr: AR_1.14/2, AR_1.18, AR_1.84 (płat siedliska 91D0-2);</p> <p>Obręb ewidencyjny Poszeszupie-Folwark, działki ewidencyjne</p>	<p>Właściciele i zarządcy gruntów; Nadleśnictwo Suwałki</p>

	<p>skutek działalności bobrów), polegających na odmulaniu cieków i rowów melioracyjnych w obrębie siedliska oraz w jego bezpośrednim sąsiedztwie.</p> <p>Termin wykonania: w okresie obowiązywania PZO.</p>	<p>AR_1.2/10, AR_1.2/11 (płat siedliska 91D0-3);</p> <p>Obręb ewidencyjny Poszeszupie, działki ewidencyjne nr: 8, 23/1, 25/1, 27/1, 29/1, 342, 343, 344 (płat siedliska 91D0-3);</p> <p>Obręb ewidencyjny Poszeszupie Folwark, działki ewidencyjne nr: AR_1.5/4, AR_1.5/5, AR_1.5/6, AR_1.12/2 (płat siedliska 91D0-4);</p> <p>Obręb ewidencyjny Poszeszupie-Folwark, działki ewidencyjne nr: AR_1.2/8, AR_1.8/2, AR_1.8/7 (płat siedliska 91D0-5);</p> <p>Obręb ewidencyjny Poszeszupie, działki ewidencyjne nr: 174/1, 189/1, 191/1, 193/1, 198/1, 253/1, 273, 275, 280, 281/2, 286, 287, 302, (płat siedliska 91D0-6);</p> <p>Obręb ewidencyjny Poszeszupie-Folwark, działki ewidencyjne nr: AR_1.7/12, AR_1.7/14, AR_1.7/15, AR_1.10/1, AR_1.10/2, AR_1.10/4, AR_1.10/6, AR_1.26 (płat siedliska 91D0-6);</p> <p>Obręb ewidencyjny Folsz, działka ewidencyjna nr: 4 (płat siedliska 7);</p> <p>Obręb ewidencyjny Rutka-Tartak, działki ewidencyjne nr: 25/1, 147/1 (płat siedliska 7);</p> <p>Obręb ewidencyjny Folsz, działki ewidencyjne nr: 1, 4, 7 (płat siedliska 8);</p> <p>Obręb ewidencyjny Potopy, działka ewidencyjne nr: 195 (płat siedliska 8);</p> <p>Obręb ewidencyjny Poszeszupie-Folwark, działki ewidencyjne nr: AR_2.8/7, AR_2.9/6, AR_2.17/1, AR_2.18, AR_2.19 (płat siedliska 9);</p> <p>Obręb ewidencyjny Pobondzie, działki ewidencyjne nr: 231, 236 (płat siedliska 91D0-10);</p> <p>Obręb ewidencyjny Lizdejki, działki ewidencyjne nr: 211, 213, 214 (płat siedliska 91D0-11);</p> <p>Obręb Lizdejki, działki ewidencyjne nr: 221, 224, 225 (płat siedliska 91D0-12);</p> <p>Obręb ewidencyjny Poszeszupie, działki ewidencyjne nr: 253/1,</p>	
--	---	---	--

		<p>286, 287, 303/2, 334 (płat siedliska 91D0-13);</p> <p>Wydzielenia leśne w częściach odpowiadających siedlisku przyrodniczemu (płat siedliska o numerach: 91D0-4, 91D0-6, 91D0-11, 91D0-12, 91D0-13):</p> <p>01-26-1-07-182 -a;  01-26-1-07-182 -b;  01-26-1-07-182 -c;  01-26-1-07-182 -d;  01-26-1-07-182 -f;  01-26-1-07-182 -l;  01-26-1-07-182 -r;  01-26-1-07-182 -o;  01-26-1-07-52 -b;  01-26-1-07-52 -h;  01-26-1-07-59 -d;  01-26-1-07-11 -a;</p> <p>- lokalizacja w załączniku nr 6 do zarządzenia</p>	
22	<p><b>Ochrona siedliska.</b></p> <p>Modyfikacja dotychczasowego sposobu prowadzenia gospodarki leśnej, polegająca na zwiększeniu ilości pozostawianego wielkowymiarowego martwego drewna liściastego i sosnowego, za wyjątkiem sytuacji, które zagrażają bezpieczeństwu ludzi i mienia.</p> <p>Termin wykonania: w okresie obowiązywania PZO.</p>	<p>Działki ewidencyjne w częściach odpowiadających siedlisku przyrodniczemu:</p> <p>Obręb ewidencyjny Poszeszupie-Folwark, działki ewidencyjne nr: AR_1.14/2, AR_1.18, AR_1.84 (płat siedliska 91D0-2);</p> <p>Obręb ewidencyjny Poszeszupie-Folwark, działki ewidencyjne AR_1.2/10, AR_1.2/11 (płat siedliska 91D0-3);</p> <p>Obręb ewidencyjny Poszeszupie, działki ewidencyjne nr: 8, 23/1, 25/1, 27/1, 29/1, 342, 343, 344 (płat siedliska 91D0-3);</p> <p>Obręb ewidencyjny Poszeszupie Folwark, działki ewidencyjne nr: AR_1.5/4, AR_1.5/5, AR_1.5/6, AR_1.12/2 (płat siedliska 91D0-4);</p> <p>Obręb ewidencyjny Poszeszupie-Folwark, działki ewidencyjne nr: AR_1.2/8, AR_1.8/2, AR_1.8/7 (płat siedliska 91D0-5);</p> <p>Obręb ewidencyjny Poszeszupie, działki ewidencyjne nr: 174/1, 189/1, 191/1, 193/1, 198/1, 253/1, 273, 275, 280, 281/2, 286, 287, 302, (płat siedliska 91D0-6);</p>	<p>Właściciele i zarządcy gruntów;  Nadleśnictwo Suwałki</p>



		<p>Obręb ewidencyjny Poszeszupie-Folwark, działki ewidencyjne nr: AR_1.7/12, AR_1.7/14, AR_1.7/15, AR_1.10/1, AR_1.10/2, AR_1.10/4, AR_1.10/6, AR_1.26 (płat siedliska 91D0-6);</p> <p>Obręb ewidencyjny Folsz, działka ewidencyjna nr: 4 (płat siedliska 7);</p> <p>Obręb ewidencyjny Rutka-Tartak, działki ewidencyjne nr: 25/1, 147/1 (płat siedliska 7);</p> <p>Obręb ewidencyjny Folsz, działki ewidencyjne nr: 1, 4, 7 (płat siedliska 8);</p> <p>Obręb ewidencyjny Potopy, działka ewidencyjne nr: 195 (płat siedliska 8);</p> <p>Obręb ewidencyjny Poszeszupie-Folwark, działki ewidencyjne nr: AR_2.8/7, AR_2.9/6, AR_2.17/1, AR_2.18, AR_2.19 (płat siedliska 9);</p> <p>Obręb ewidencyjny Pobondzie, działki ewidencyjne nr: 231, 236 (płat siedliska 91D0-10);</p> <p>Obręb ewidencyjny Lizdejki, działki ewidencyjne nr: 211, 213, 214 (płat siedliska 91D0-11);</p> <p>Obręb Lizdejki, działki ewidencyjne nr: 221, 224, 225 (płat siedliska 91D0-12);</p> <p>Obręb ewidencyjny Poszeszupie, działki ewidencyjne nr: 253/1, 286, 287, 303/2, 334 (płat siedliska 91D0-13);</p> <p>Wydzielenia leśne w częściach odpowiadających siedlisku przyrodniczemu (płat siedliska o numerach: 91D0-4, 91D0-6, 91D0-11, 91D0-12, 91D0-13):</p> <p>01-26-1-07-182 -a;</p> <p>01-26-1-07-182 -b;</p> <p>01-26-1-07-182 -c;</p> <p>01-26-1-07-182 -d;</p> <p>01-26-1-07-182 -f;</p> <p>01-26-1-07-182 -l;</p> <p>01-26-1-07-182 -r;</p> <p>01-26-1-07-182 -o;</p> <p>01-26-1-07-52 -b;</p> <p>01-26-1-07-52 -h;</p>	
--	--	--	--

		01-26-1-07-59 -d; 01-26-1-07-11 -a; - lokalizacja w załączniku nr 6 do zarządzenia		
	Nie planuje się działań dotyczących monitoringu realizacji celów działań ochronnych.			
	Nie planuje się działań dotyczących uzupełnienia stanu wiedzy o przedmiotach ochrony i uwarunkowaniach ich ochrony.			
Łęgi wierzbowe, topolowe, olszowe i jesionowe <b>91E0</b>	Dotyczące ochrony czynnej oraz związane z utrzymaniem lub modyfikacją metod gospodarowania siedlisk przyrodniczych			
	23	<b>Ochrona siedliska.</b> Wyłączenie z zabiegów gospodarczych w okresie obowiązywania planu. Termin wykonania: w okresie obowiązywania PZO.	Wydzielenia leśne w częściach odpowiadających siedlisku przyrodniczemu (płaty siedliska o numerach: 91E0-1, 91E0-12): 01-26-1-07-62 -f; 01-26-1-07-62 -g; 01-26-1-07-62 -h; 01-26-1-07-61 -b;01-26-1-07-61 -d; 01-26-1-07-59 -a; 01-26-1-07-59 -b; 01-26-1-07-59 -d; 01-26-1-07-59 -j; 01-26-1-07-52 -c; 01-26-1-07-52 -h; 01-26-1-07-43 -c; 01-26-1-07-43 -g; - lokalizacja w załączniku nr 6 do zarządzenia	Nadleśnictwo Suwałki
	24	<b>Ochrona siedliska.</b> Stosowanie zabiegów gospodarczych dostosowanych do wymogów siedliska - dopuszcza się stosowanie rębni złożonych i dosadzeń, zwłaszcza jesionu. Natężenie zabiegów powinno wynikać z obowiązującego planu urządzania lasu. Termin wykonania: w okresie obowiązywania PZO.	Wydzielenia leśne w częściach odpowiadających siedlisku przyrodniczemu (płaty siedliska o numerach: 91E0-6, 91E0-7): 01-26-1-07-182 -a; 01-26-1-07-182 -b; 01-26-1-07-182 -c; 01-26-1-07-182 -d; 01-26-1-07-182 -l; 01-26-1-07-182 -o; - lokalizacja w załączniku nr 6 do zarządzenia	Nadleśnictwo Suwałki
	25	<b>Ochrona siedliska.</b> Stosowanie zabiegów gospodarczych dostosowanych do wymogów siedliska - dopuszczalne	Działki ewidencyjne w częściach odpowiadających siedlisku przyrodniczemu: Obręb ewidencyjny Pobondzie, działki ewidencyjne nr: 65, 66,	Właściciele i zarządcy gruntów

	<p>stosowanie rębni przerębowej (V); wykluczenie dosadzeń.</p> <p>Natężenie zabiegów powinno wynikać z obowiązującego uproszczonego planu urządzania lasu.</p> <p>Termin wykonania: w okresie obowiązywania PZO.</p>	<p>69, 70, 71, 74/1, 74/3, 74/4, 75, 76, 110, 111, 112, 113, 114, 115, 116, 117, 119, 120, 121, 122, 129, 133/1, 133/2, 133/3, 249/1 (płat siedliska nr 91E0-2);</p> <p>Obręb ewidencyjny Rutka-Tartak, działki ewidencyjne nr: 31/3, 32/3, 33/3, 34/1, 35/1, 36/3, 40/2, 41, 42, 44/10, 77, 78, 79/1, 81/1, 86, 88, 89, 91, 92/13, 97, 100, 129, 116, 131, 141 (płat siedliska nr 91E0-2);</p> <p>Obręb ewidencyjny Folusz, działki ewidencyjne nr: 5, 6, 53/1, 54/1, 55, 56, 57, 58, 61, 66, 67, 73, 74, 77, 78, 96, 97, 164/2, 165/1, 218, 163, 168, 169/1, 171, 173/2, 176/1, 177/1, 178, 179, 192/2, 193/5, 207, 211, 212/1, 216/1, 217, 218, 227 (płat siedliska nr 91E0-2);</p> <p>Obręb ewidencyjny Poszeszupie, działka ewidencyjna nr: 51/1 (płat siedliska nr 91E0-2);</p> <p>Obręb ewidencyjny Poszeszupie-Folwark, działki ewidencyjne nr: AR_1.11/2, AR_1.13/1, AR_1.13/8, AR_1.14/1, AR_1.16, AR_1.18, AR_1.20, AR_2.70/5, AR_2.70/11, AR_2.71, 77, AR_2.73, AR_2.74, AR_2.76, AR_2.78 (płat siedliska 91E0-3);</p> <p>Obręb ewidencyjny Folusz, działki ewidencyjne nr: 33, 37, 40, 45, 51 (płat siedliska 91E0-3);</p> <p>Obręb ewidencyjny Poszeszupie-Folwark, działki ewidencyjne nr: AR_1.3/3, AR_1.3/5, AR_1.11/2, AR_1.14/2, AR_1.14/3 (płat siedliska 91E0-4);</p> <p>Obręb ewidencyjny Poszeszupie, działki ewidencyjne nr: 3/1, 5/1, 5/2, 6, 8, , 31, 55, 51/1, 56, 60, 63/1, 64, 72/1, 343, 342, 344 (płat siedliska 91E0-4);</p> <p>Obręb ewidencyjny Folusz, działki ewidencyjne nr: 51, 71, 79, 80, 84, 88, 96, 97, 98, 99, 100, 101, 102, 106, 110, 117, 120, 122, 123, 125, 127, 131, 133, 136, 139, 162, 141, 148, 150, 157, 145, 161, 162, 163, 164/2, 228 (płat siedliska 91E0-4);</p> <p>Obręb ewidencyjny Poszeszupie, działka ewidencyjna nr: 98/1 (płat siedliska 91E0-5);</p>	
--	--	---	--

		<p>Obręb ewidencyjny Poszeszupie-Folwark, działki ewidencyjne nr: AR_1.1/1, AR_1.1/2, AR_1.2/8, AR_1.2/12, AR_1.5/4, AR_1.5/5, AR_1.5/6, AR_1.5/7, AR_1.5/8, AR_1.12/5 (płat siedliska 91E0-6);</p> <p>Obręb ewidencyjny Poszeszupie, działki ewidencyjne nr: 171/1, 174/1, 182/1, 189/1, 191/1, 193/1, 198/1, 280 (płat siedliska 91E0-7);</p> <p>Obręb ewidencyjny Poszeszupie-Folwark, działki ewidencyjne nr: AR_1.2/2, AR_1.2/4, AR_1.2/10, AR_1.2/11, AR_1.2/13, AR_1.2/14, AR_1.2/15, AR_1.2/16, AR_2.2/17, AR_2.2/20, AR_1.6/4, AR_1.8/2, AR_1.8/7, AR_1.8/8, AR_1.9/1, AR_1.9/3, AR_1.9/4, AR_1.10/5, AR_1.10/6, AR_1.35/2 (płat siedliska 91E0-8);</p> <p>Obręb ewidencyjny Poszeszupie, działki ewidencyjne nr: 23/1, 25/1, 27/1, 27/2, 27/3, 28, 29/1, 110/1, 114/1, 153/6, 156/1, 174/1, 218/4, 218/3, 295/1, 302, 343, 342, 344 (płat siedliska 91E0-8);</p> <p>Obręb ewidencyjny Poszeszupie-Folwark, działki ewidencyjne nr: AR_2.2/2, AR_2.2/3, AR_2.2/5, AR_2.2/13, AR_2.2/15, AR_2.2/16, AR_2.2/17, AR_1.6/1, AR_1.6/2, AR_2.6/3, AR_2.6/4, AR_2.33, AR_1.35/2 (płat siedliska 91E0-9);</p> <p>Obręb ewidencyjny Poszeszupie-Folwark, działki ewidencyjne nr: AR_2.9/1, AR_2.16/2 (płat siedliska 91E0-10);</p> <p>Obręb ewidencyjny Potopy, działki ewidencyjne nr: 92, 104, 121/2, 122/3, 133/1, 132, 140/2, 153, 189/1, 189/2, 191, 192, 202 (płat siedliska 91E0-10);</p> <p>Obręb ewidencyjny Kadaryszki, działka ewidencyjna nr: 5/7 (płat siedliska 91E0-10);</p> <p>Obręb ewidencyjny Potopy, działki ewidencyjne nr: 110, 117, 118, 121/2, 122/3 (płat siedliska 91E0-11);</p> <p>Obręb ewidencyjny Pobondzie, działki ewidencyjne nr: 162,234/1, 234/2, 236,237, 238, 239, 240, 241, 242, 244,</p>	
--	--	---	--

		<p>252, 262, 263 (płat siedliska 91E0-12);</p> <p>Obręb ewidencyjny Lizdejki, działki ewidencyjne nr: 155, 157, 161, 166, 170, 173, 176, 179, 180, 184, 185, 194, 198, 201, 202, 205, 207/1, 207/2, 210, 211, 213, 214, 215, 216, 218, 219, 220, 221, 222, 224, 225, 226 (płat siedliska 91E0-12);</p> <p>Obręb ewidencyjny Postawełe, działki ewidencyjne nr: 108, 109, 110, 113/1, 114, 121, 131, 132, 145, 146, 156, 157, 173, 174 (płat siedliska 91E0-12);</p> <p>Obręb ewidencyjny Pobondzie, działki ewidencyjne nr: 233, 232/7, 234/1, 234/3, 252 (płat siedliska 91E0-13)</p> <p>- lokalizacja w załączniku nr 6 do zarządzenia</p>	
26	<p><b>Ochrona siedliska.</b></p> <p>Modyfikacja dotychczasowego sposobu prowadzenia prac konserwacyjnych i utrzymaniowych rzek, poprzez zaniechanie prowadzenia prac polegających na ingerencji w przekrój poprzeczny i podłużny koryta rzeki w obrębie występowania siedliska 91E0.</p> <p>Termin wykonania: w okresie obowiązywania PZO.</p>	<p>Rzeki Szeszupa, Potopka i Marianka w granicach obszaru Natura 2000</p>	<p>Podmioty reprezentujące Skarb Państwa w stosunku do wód publicznych</p>
27	<p><b>Ochrona siedliska.</b></p> <p>Utrzymanie stosunków wodnych na właściwym poziomie.</p> <p>Zaniechanie prowadzenia zabiegów prowadzących do odwodnienia siedliska (poza zabiegami wynikającymi z konieczności zabezpieczenia siedliska przed zalaniem na skutek działalności bobrów), polegających na odmulaniu cieków i rowów melioracyjnych w obrębie siedliska oraz w jego bezpośrednim sąsiedztwie.</p> <p>Termin wykonania: w okresie obowiązywania PZO.</p>	<p>Działki ewidencyjne w częściach odpowiadających siedlisku przyrodniczemu:</p> <p>Obręb ewidencyjny Pobondzie, działki ewidencyjne nr: 65, 66, 69, 70, 71, 74/1, 74/3, 74/4, 75, 76, 110, 111, 112, 113, 114, 115, 116, 117, 119, 120, 121, 122, 129, 133/1, 133/2, 133/3, 249/1 (płat siedliska nr 91E0-2)</p> <p>Obręb ewidencyjny Rutka-Tartak, działki ewidencyjne nr: 31/3, 32/3, 33/3, 34/1, 35/1, 36/3, 40/2, 41, 42, 44/10, 77, 78, 79/1, 81/1, 86, 88, 89, 91, 92/13, 97, 100, 129, 116, 131, 141 (płat siedliska nr 91E0-2);</p> <p>Obręb ewidencyjny Folusz, działki ewidencyjne nr: 5, 6, 53/1, 54/1, 55, 56, 57, 58, 61,</p>	<p>Właściciele i zarządcy gruntów; Nadleśnictwo Suwałki</p>

		<p>66, 67, 73, 74, 77, 78, 96, 97, 164/2, 165/1, 218, 163, 168, 169/1, 171, 173/2, 176/1, 177/1, 178, 179, 192/2, 193/5, 207, 211, 212/1, 216/1, 217, 218, 227 (płat siedliska nr 91E0-2);</p> <p>Obręb ewidencyjny Poszeszupie, działka ewidencyjna nr: 51/1 (płat siedliska nr 91E0-2);</p> <p>Obręb ewidencyjny Poszeszupie-Folwark, działki ewidencyjne nr: AR_1.11/2, AR_1.13/1, AR_1.13/8, AR_1.14/1, AR_1.16, AR_1.18, AR_1.20, AR_2.70/5, AR_2.70/11, AR_2.71, 77, AR_2.73, AR_2.74, AR_2.76, AR_2.78 (płat siedliska 91E0-3);</p> <p>Obręb ewidencyjny Folsz, działki ewidencyjne nr: 33, 37, 40, 45, 51 (płat siedliska 91E0-3);</p> <p>Obręb ewidencyjny Poszeszupie-Folwark, działki ewidencyjne nr: AR_1.3/3, AR_1.3/5, AR_1.11/2, AR_1.14/2, AR_1.14/3 (płat siedliska 91E0-4);</p> <p>Obręb ewidencyjny Poszeszupie, działki ewidencyjne nr: 3/1, 5/1, 5/2, 6, 8, 31, 55, 51/1, 56, 60, 63/1, 64, 71/1, 343, 342, 344 (płat siedliska 91E0-4);</p> <p>Obręb ewidencyjny Folsz, działki ewidencyjne nr: 51, 71, 79, 80, 84, 88, 96, 97, 98, 99, 100, 101, 102, 106, 110, 117, 120, 122, 123, 125, 127, 131, 133, 136, 139, 162, 141, 148, 150, 157, 145, 161, 162, 163, 164/2, 228 (płat siedliska 91E0-4);</p> <p>Obręb ewidencyjny Poszeszupie, działka ewidencyjna nr: 98/1 (płat siedliska 91E0-5);</p> <p>Obręb ewidencyjny Poszeszupie-Folwark, działki ewidencyjne nr: AR_1.1/1, AR_1.1/2, AR_1.2/8, AR_1.2/12, AR_1.5/4, AR_1.5/5, AR_1.5/6, AR_1.5/7, AR_1.5/8, AR_1.12/5 (płat siedliska 91E0-6);</p> <p>Obręb ewidencyjny Poszeszupie, działki ewidencyjne nr: 171/1, 174/1, 182/1, 189/1, 191/1, 193/1, 198/1, 280, (płat siedliska 91E0-7);</p> <p>Obręb ewidencyjny Poszeszupie-Folwark, działki ewidencyjne nr:</p>	
--	--	--	--

		<p>AR_1.2/2, AR_1.2/4, AR_1.2/10, AR_1.2/11, AR_1.2/13, AR_1.2/14, AR_1.2/15, AR_1.2/16, AR_2.2/17, AR_2.2/20, AR_1.6/4, AR_1.8/2, AR_1.8/7, AR_1.8/8, AR_1.9/1, AR_1.9/3, AR_1.9/4, AR_1.10/5, AR_1.10/6, AR_1.35/2 (płat siedliska 91E0-8);</p> <p>Obręb ewidencyjny Poszeszupie, działki ewidencyjne nr: 23/1, 25/1, 27/1, 27/2, 27/3, 28, 29/1, 110/1, 114/1, 153/6, 156/1, 174/1, 218/4, 218/3, 295/1, 302, 343, 342, 344 (płat siedliska 91E0-8);</p> <p>Obręb ewidencyjny Poszeszupie-Folwark, działki ewidencyjne nr: AR_2.2/2, AR_2.2/3, AR_2.2/5, AR_2.2/13, AR_2.2/15, AR_2.2/16, AR_2.2/17, AR_1.6/1, AR_1.6/2, AR_2.6/3, AR_2.6/4, AR_2.33, AR_1.35/2 (płat siedliska 91E0-9);</p> <p>Obręb ewidencyjny Poszeszupie-Folwark, działki ewidencyjne nr: AR_2.9/1, AR_2.16/2 (płat siedliska 91E0-10);</p> <p>Obręb ewidencyjny Potopy, działki ewidencyjne nr: 92, 104, 121/2, 122/3, 133/1, 132, 140/2, 153, 189/1, 189/2, 191, 192, 202 (płat siedliska 91E0-10);</p> <p>Obręb ewidencyjny Kadaryszki, działka ewidencyjna nr: 5/7 (płat siedliska 91E0-10);</p> <p>Obręb ewidencyjny Potopy, działki ewidencyjne nr: 110, 117, 118, 121/2, 122/3 (płat siedliska 91E0-11);</p> <p>Obręb ewidencyjny Pobondzie, działki ewidencyjne nr: 162,234/1, 234/2, 236,237, 238, 239, 240, 241, 242, 244, 252, 262, 263 (płat siedliska 91E0-12);</p> <p>Obręb ewidencyjny Lizdejki, działki ewidencyjne nr: 155, 157, 161, 166, 170, 173, 176, 179, 180, 184, 185, 194, 198, 201, 202, 205, 207/1, 207/2, 210, 211, 213, 214, 215, 216, 218, 219, 220, 221, 222, 224, 225, 226 (płat siedliska 91E0-12);</p> <p>Obręb ewidencyjny Postawełe, działki ewidencyjne nr: 108, 109, 110, 113/1, 114, 121, 131, 132, 145, 146, 156, 157, 173,</p>	
--	--	---	--

		<p>174 (płat siedliska 91E0-12) (płat siedliska 91E0-12);</p> <p>Obręb ewidencyjny Pobondzie, działki ewidencyjne nr: 233, 232/7, 234/1, 234/3, 252 (płat siedliska 91E0-13);</p> <p>Wydzielenia leśne w częściach odpowiadających siedlisku przyrodniczemu (płaty siedliska o numerach: 91E0-1, 91E0-2, 91E0-6, 91E0-7, 91E0-12):</p> <p>01-26-1-07-62 -f; 01-26-1-07-62 -g; 01-26-1-07-62 -h; 01-26-1-07-61 -b; 01-26-1-07-61 -d; 01-26-1-07-59 -a; 01-26-1-07-59 -b; 01-26-1-07-59 -d; 01-26-1-07-59 -j; 01-26-1-07-52 -c; 01-26-1-07-52 -h; 01-26-1-07-43 -c; 01-26-1-07-43 -g; 01-26-1-07-37 -b; 01-26-1-07-37 -c; 01-26-1-07-182 -a; 01-26-1-07-182 -b; 01-26-1-07-182 -c; 01-26-1-07-182 -d; 01-26-1-07-182 -l; 01-26-1-07-182 -o;</p> <p>- lokalizacja w załączniku nr 6 do zarządzenia</p>	
28	<p><b>Ochrona siedliska.</b></p> <p>Modyfikacja dotychczasowego sposobu prowadzenia gospodarki leśnej, polegająca na zwiększeniu ilości pozostawianego wielkowymiarowego martwego drewna, za wyjątkiem sytuacji, które zagrożają bezpieczeństwu ludzi i mienia.</p> <p>Termin wykonania: w okresie obowiązywania PZO.</p>	<p>Działki ewidencyjne w częściach odpowiadających siedlisku przyrodniczemu:</p> <p>Obręb ewidencyjny Pobondzie, działki ewidencyjne nr: 65, 66, 69, 70, 71, 74/1, 74/3, 74/4, 75, 76, 110, 111, 112, 113, 114, 115, 116, 117, 119, 120, 121, 122, 129, 133/1, 133/2, 133/3, 249/1 (płat siedliska nr 91E0-2);</p> <p>Obręb ewidencyjny Rutka-Tartak, działki ewidencyjne nr: 31/3, 32/3, 33/3, 34/1, 35/1, 36/3, 40/2, 41, 42, 44/10, 77, 78, 79/1, 81/1, 86, 88, 89, 91,</p>	<p>Właściciele i zarządcy gruntów; Nadleśnictwo Suwałki</p>



		<p>92/13, 97, 100, 129, 116, 131, 141 (płat siedliska nr 91E0-2);</p> <p>Obręb ewidencyjny Folsz, działki ewidencyjne nr: 5, 6, 53/1, 54/1, 55, 56, 57, 58, 61, 66, 67, 73, 74, 77, 78, 96, 97, 164/2, 165/1, 218, 163, 168, 169/1, 171, 173/2, 176/1, 177/1, 178, 179, 192/2, 193/5, 207, 211, 212/1, 216/1, 217, 218, 227 (płat siedliska nr 91E0-2);</p> <p>Obręb ewidencyjny Poszeszupie, działka ewidencyjna nr: 51/1 (płat siedliska nr 91E0-2);</p> <p>Obręb ewidencyjny Poszeszupie-Folwark, działki ewidencyjne nr: AR_1.11/2, AR_1.13/1, AR_1.13/8, AR_1.14/1, AR_1.16, AR_1.18, AR_1.20, AR_2.70/5, AR_2.70/11, AR_2.71, 77, AR_2.73, AR_2.74, AR_2.76, AR_2.78 (płat siedliska 91E0-3);</p> <p>Obręb ewidencyjny Folsz, działki ewidencyjne nr: 33, 37, 40, 45, 51 (płat siedliska 91E0-3);</p> <p>Obręb ewidencyjny Poszeszupie-Folwark, działki ewidencyjne nr: AR_1.3/3, AR_1.3/5, AR_1.11/2, AR_1.14/2, AR_1.14/3 (płat siedliska 91E0-4);</p> <p>Obręb ewidencyjny Poszeszupie, działki ewidencyjne nr: 3/1, 5/1, 5/2, 6, 8, 31, 55, 51/1, 56, 60, 63/1, 64, 71/1, 343, 342, 344 (płat siedliska 91E0-4);</p> <p>Obręb ewidencyjny Folsz, działki ewidencyjne nr: 51, 71, 79, 80, 84, 88, 96, 97, 98, 99, 100, 101, 102, 106, 110, 117, 120, 122, 123, 125, 127, 131, 133, 136, 139, 162, 141, 148, 150, 157, 145, 161, 162, 163, 164/2, 228 (płat siedliska 91E0-4);</p> <p>Obręb ewidencyjny Poszeszupie, działka ewidencyjna nr: 98/1 (płat siedliska 91E0-5);</p> <p>Obręb ewidencyjny Poszeszupie-Folwark, działki ewidencyjne nr: AR_1.1/1, AR_1.1/2, AR_1.2/8, AR_1.2/12, AR_1.5/4, AR_1.5/5, AR_1.5/6, AR_1.5/7, AR_1.5/8, AR_1.12/5 (płat siedliska 91E0-6);</p> <p>Obręb ewidencyjny Poszeszupie, działki ewidencyjne nr: 171/1,</p>	
--	--	---	--

		<p>174/1, 182/1, 189/1, 191/1, 193/1, 198/1, 280, (płat siedliska 91E0-7);</p> <p>Obręb ewidencyjny Poszeszupie-Folwark, działki ewidencyjne nr: AR_1.2/2, AR_1.2/4, AR_1.2/10, AR_1.2/11, AR_1.2/13, AR_1.2/14, AR_1.2/15, AR_1.2/16, AR_2.2/17, AR_2.2/20, AR_1.6/4, AR_1.8/2, AR_1.8/7, AR_1.8/8, AR_1.9/1, AR_1.9/3, AR_1.9/4, AR_1.10/5, AR_1.10/6, AR_1.35/2 (płat siedliska 91E0-8);</p> <p>Obręb ewidencyjny Poszeszupie, działki ewidencyjne nr: 23/1, 25/1, 27/1, 27/2, 27/3, 28, 29/1, 110/1, 114/1, 153/6, 156/1, 174/1, 218/4, 218/3, 295/1, 302, 343, 342, 344 (płat siedliska 91E0-8);</p> <p>Obręb ewidencyjny Poszeszupie-Folwark, działki ewidencyjne nr: AR_2.2/2, AR_2.2/3, AR_2.2/5, AR_2.2/13, AR_2.2/15, AR_2.2/16, AR_2.2/17, AR_1.6/1, AR_1.6/2, AR_2.6/3, AR_2.6/4, AR_2.33, AR_1.35/2 (płat siedliska 91E0-9);</p> <p>Obręb ewidencyjny Poszeszupie-Folwark, działki ewidencyjne nr: AR_2.9/1, AR_2.16/2 (płat siedliska 91E0-10);</p> <p>Obręb ewidencyjny Potopy, działki ewidencyjne nr: 92, 104, 121/2, 122/3, 133/1, 132, 140/2, 153, 189/1, 189/2, 191, 192, 202 (płat siedliska 91E0-10);</p> <p>Obręb ewidencyjny Kadaryszki, działka ewidencyjna nr: 5/7 (płat siedliska 91E0-10);</p> <p>Obręb ewidencyjny Potopy, działki ewidencyjne nr: 110, 117, 118, 121/2, 122/3 (płat siedliska 91E0-11);</p> <p>Obręb ewidencyjny Pobondzie, działki ewidencyjne nr: 162,234/1, 234/2, 236,237, 238, 239, 240, 241, 242, 244, 252, 262, 263 (płat siedliska 91E0-12);</p> <p>Obręb ewidencyjny Lizdejki, działki ewidencyjne nr: 155, 157, 161, 166, 170, 173, 176, 179, 180, 184, 185, 194, 198, 201, 202, 205, 207/1, 207/2, 210, 211, 213, 214, 215, 216, 218, 219, 220, 221, 222, 224,</p>	
--	--	---	--

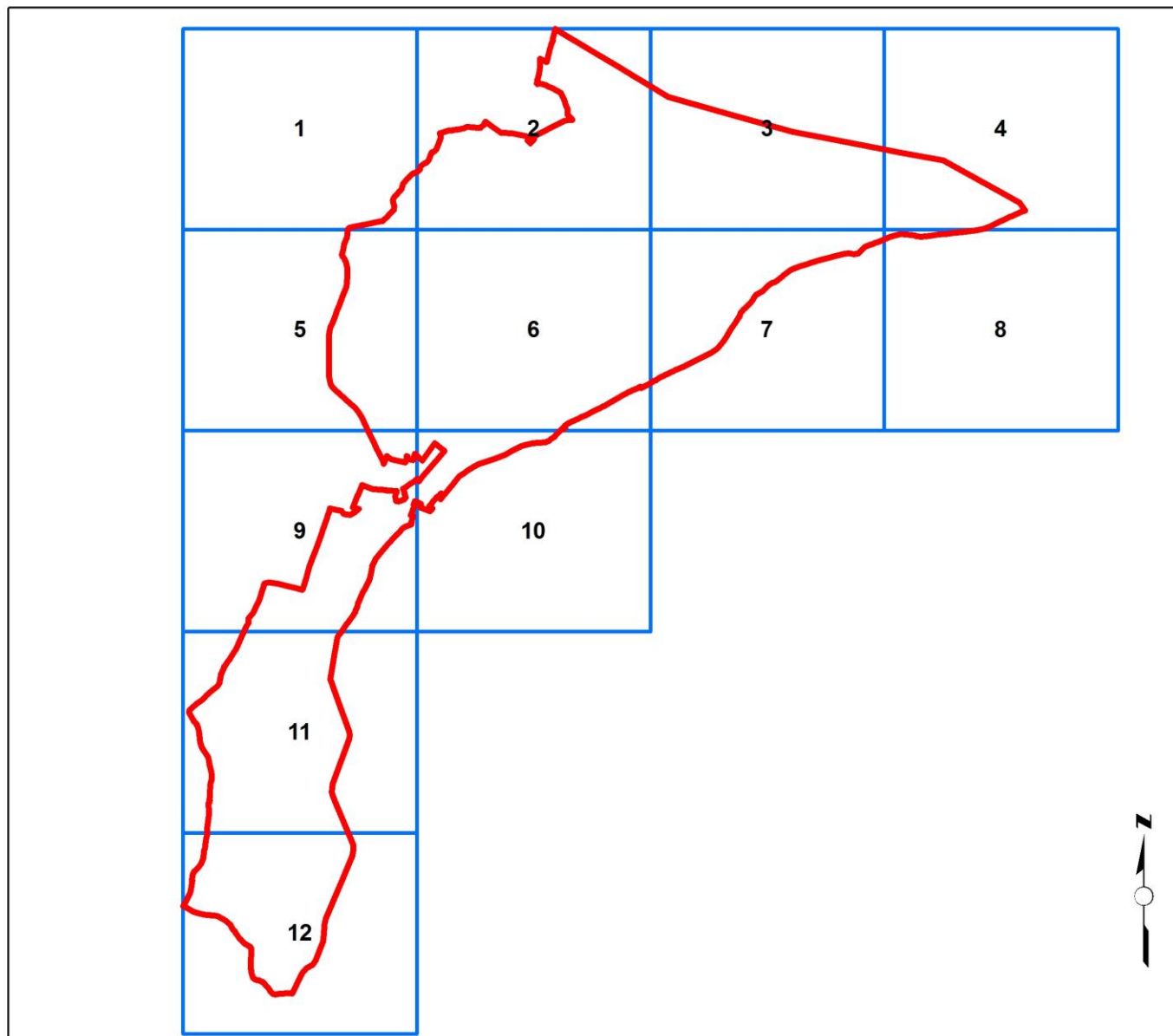
		<p>225, 226 (płat siedliska 91E0-12);</p> <p>Obręb ewidencyjny Postawełe, działki ewidencyjne nr: 108, 109, 110, 113/1, 114, 121, 131, 132, 145, 146, 156, 157, 173, 174 (płat siedliska 91E0-12) (płat siedliska 91E0-12);</p> <p>Obręb ewidencyjny Pobondzie, działki ewidencyjne nr: 233, 232/7, 234/1, 234/3, 252 (płat siedliska 91E0-13);</p> <p>Wydzielenia leśne w częściach odpowiadających siedlisku przyrodniczemu (płaty siedliska o numerach: 91E0-1, 91E0-2, 91E0-6, 91E0-7, 91E0-12):</p> <p>01-26-1-07-62 -f;</p> <p>01-26-1-07-62 -g;</p> <p>01-26-1-07-62 -h;</p> <p>01-26-1-07-61 -b;</p> <p>01-26-1-07-61 -d;</p> <p>01-26-1-07-59 -a;</p> <p>01-26-1-07-59 -b;</p> <p>01-26-1-07-59 -d;</p> <p>01-26-1-07-59 -j;</p> <p>01-26-1-07-52 -c;</p> <p>01-26-1-07-52 -h;</p> <p>01-26-1-07-43 -c;</p> <p>01-26-1-07-43 -g;</p> <p>01-26-1-07-37 -b;</p> <p>01-26-1-07-37 -c;</p> <p>01-26-1-07-182 -a;</p> <p>01-26-1-07-182 -b;</p> <p>01-26-1-07-182 -c;</p> <p>01-26-1-07-182 -d;</p> <p>01-26-1-07-182 -l;</p> <p>01-26-1-07-182 -o;</p> <p>- lokalizacja w załączniku nr 6 do zarządzenia</p>	
Nie planuje się działań dotyczących monitoringu realizacji celów działań ochronnych.			
Dotyczące uzupełnienia stanu wiedzy o przedmiotach ochrony i uwarunkowaniach ich ochrony			
29	<p><b>Wykonanie ekspertyzy hydrologiczno-hydraulicznej.</b></p> <p>Wykonanie ekspertyzy</p>	<p>Płaty siedliska 91E0 występujące w dolinie Szeszupy i jej dopływach oraz w dolinie koło wsi Potopy – w granicach obszaru Natura 2000</p>	<p>RDOŚ w Białymstoku w porozumieniu z właścicielem, posiadaczem lub</p>

	<p>hydrologiczno-hydraulicznej określającej miejsca budowy urządzeń piętrzących i sposób ich użytkowania. Budowle piętrzące powinny zapewniać odpowiednie uwodnienie płatów siedliska 91E0 w podtypie źródłiskowym (91E0-4). Ekspertyza powinna określać również zasięg nawodnienia terenu oraz jego wpływ na tereny sąsiednie względem siedliska.</p> <p>Termin wykonania: w ciągu 3 lat od ustanowienia PZO.</p>	dzierżawcą obszaru
<p>Sierpowiec błyszczący <i>Hamatocaulis vernicosus</i> <b>6216</b></p>	<p>Nie planuje się działań dotyczących ochrony czynnej gatunku oraz związanych z utrzymaniem lub modyfikacją metod gospodarowania siedlisk gatunku. Wystarczające dla ochrony gatunku będą działania ochronne zaplanowane dla płatów siedliska 7230, stanowiących miejsce występowania gatunku (tj. dla płatów: 7230-1, 7230-11, 7230-8, 7230-6, 7230-5, 7230-3, 7230-18, 7230-19, 7230-4).</p> <p>Nie planuje się działań dotyczących monitoringu realizacji celów działań ochronnych.</p> <p>Nie planuje się działań dotyczących uzupełnienia stanu wiedzy o przedmiotach ochrony i uwarunkowaniach ich ochrony.</p>	
<p>Skalnica torfowiskowa <i>Saxifraga hirculus</i> <b>1528</b></p>	<p>Nie planuje się działań dotyczących ochrony czynnej gatunku oraz związanych z utrzymaniem lub modyfikacją metod gospodarowania siedlisk gatunku. Wystarczające dla ochrony gatunku będą działania ochronne zaplanowane dla płatów siedliska 7230, stanowiących miejsce występowania gatunku (tj. dla płatów: 7230-18, 7230-5, 7230-19, 7230-8).</p> <p>Nie planuje się działań dotyczących monitoringu realizacji celów działań ochronnych.</p> <p>Nie planuje się działań dotyczących uzupełnienia stanu wiedzy o przedmiotach ochrony i uwarunkowaniach ich ochrony.</p>	
<p>Lipiennik Loesela <i>Liparis loeselii</i> <b>1903</b></p>	<p>Nie planuje się działań dotyczących ochrony czynnej gatunku oraz związanych z utrzymaniem lub modyfikacją metod gospodarowania siedlisk gatunku. Wystarczające dla ochrony gatunku będą działania ochronne zaplanowane dla płatów siedliska 7230, stanowiących miejsce występowania gatunku (tj. dla płatów: 7230-18, 7230-19, 7230-5, 7230-4, 7230-8).</p> <p>Nie planuje się działań dotyczących monitoringu realizacji celów działań ochronnych.</p> <p>Nie planuje się działań dotyczących uzupełnienia stanu wiedzy o przedmiotach ochrony i uwarunkowaniach ich ochrony.</p>	
<p>Skójką gruboskorupowa <i>Unio crassus</i> <b>1032</b></p>	<p>Nie planuje się działań dotyczących ochrony czynnej gatunku oraz związanych z utrzymaniem lub modyfikacją metod gospodarowania siedlisk gatunku. Wystarczające dla ochrony gatunku będą działania ochronne zaplanowane dla płatów siedliska 3260, stanowiących miejsce występowania gatunku (tj. dla płatów siedliska 3260 o numerach: Potopka-1, Potopka-2, Potopka-3, Szeszupa).</p> <p>Nie planuje się działań dotyczących monitoringu realizacji celów działań ochronnych.</p> <p>Nie planuje się działań dotyczących uzupełnienia stanu wiedzy o przedmiotach ochrony i uwarunkowaniach ich ochrony.</p>	
Kumak nizinny	Dotyczące ochrony czynnej gatunku oraz związane z utrzymaniem lub modyfikacją	

<i>Bombina bombina</i> <b>1188</b>	metod gospodarowania siedlisk gatunku			
	30	<b>Ochrona siedliska gatunku.</b> Zachowanie otwartych oczek wodnych stanowiących siedlisko gatunku. Termin wykonania: w okresie obowiązywania PZO.	Wszystkie znane stanowiska gatunku występujące w obszarze Natura 2000 - lokalizacja w załączniku nr 6 do zarządzenia	Właściciele i zarządcy gruntów
	31	<b>Ochrona siedliska gatunku.</b> Utrzymanie stosunków wodnych na właściwym poziomie. Zaniechanie prowadzenia zabiegów prowadzących do odwodnienia siedlisk gatunku, polegających na odmulaniu cieków i rowów melioracyjnych w obrębie siedliska gatunku i w jego bezpośrednim sąsiedztwie. Termin wykonania: w okresie obowiązywania PZO.	Wszystkie znane stanowiska gatunku występujące w obszarze Natura 2000 - lokalizacja w załączniku nr 6 do zarządzenia	Właściciele i zarządcy gruntów
	Nie planuje się działań dotyczących monitoringu realizacji celów działań ochronnych.			
	Nie planuje się działań dotyczących uzupełnienia stanu wiedzy o przedmiotach ochrony i uwarunkowaniach ich ochrony.			
<i>Bóbr europejski</i> <i>Castor fiber</i> <b>1337</b>	Nie planuje się działań ochronnych dotyczących ochrony czynnej gatunku oraz związanych z utrzymaniem lub modyfikacją metod gospodarowania siedlisk gatunku.			
	Nie planuje się działań dotyczących monitoringu realizacji celów działań ochronnych.			
	Nie planuje się działań dotyczących uzupełnienia stanu wiedzy o przedmiotach ochrony i uwarunkowaniach ich ochrony.			
<i>Wydra</i> <i>Lutra lutra</i> <b>1355</b>	Nie planuje się działań dotyczących ochrony czynnej gatunku oraz związanych z utrzymaniem lub modyfikacją metod gospodarowania siedlisk gatunku. Wystarczające dla ochrony gatunku będą działania ochronne zaplanowane dla płatów siedlisk 3150 i 3260, stanowiących miejsce występowania gatunku (tj. dla płatu siedliska 3150 o numerze 3150-3 oraz dla płatu siedliska 3260 o numerze Szeszupa).			
	Nie planuje się działań dotyczących monitoringu realizacji celów działań ochronnych.			
	Nie planuje się działań dotyczących uzupełnienia stanu wiedzy o przedmiotach ochrony i uwarunkowaniach ich ochrony.			

**Załącznik nr 6 do zarządzenia  
Regionalnego Dyrektora Ochrony Środowiska w Białymstoku  
z dnia 4 października 2017 r.**

Mapa rozmieszczenia przedmiotów ochrony wraz z lokalizacją działań ochronnych



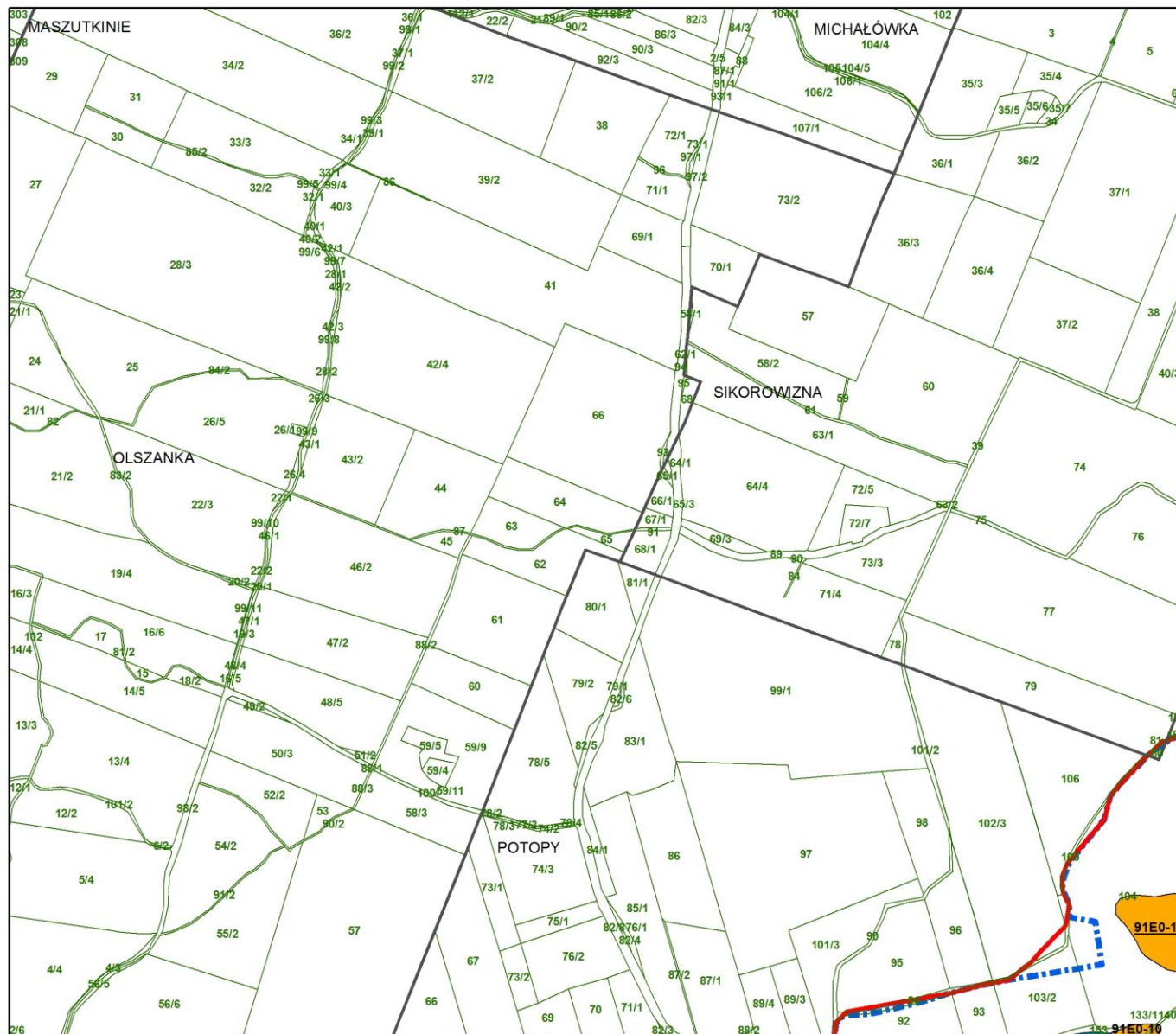
**Podział na arkusze map  
w obszarze Natura 2000  
Dolina Szeszupy PLH 200016**

skala 1:50 000

**Legenda:**


 Dolina Szeszupy PLH200016





Mapa rozmieszczenia przedmiotów ochrony z lokalizacją działań ochronnych w obszarze Natura 2000 Dolina Szeszupy PLH 200016

Arkusz 1

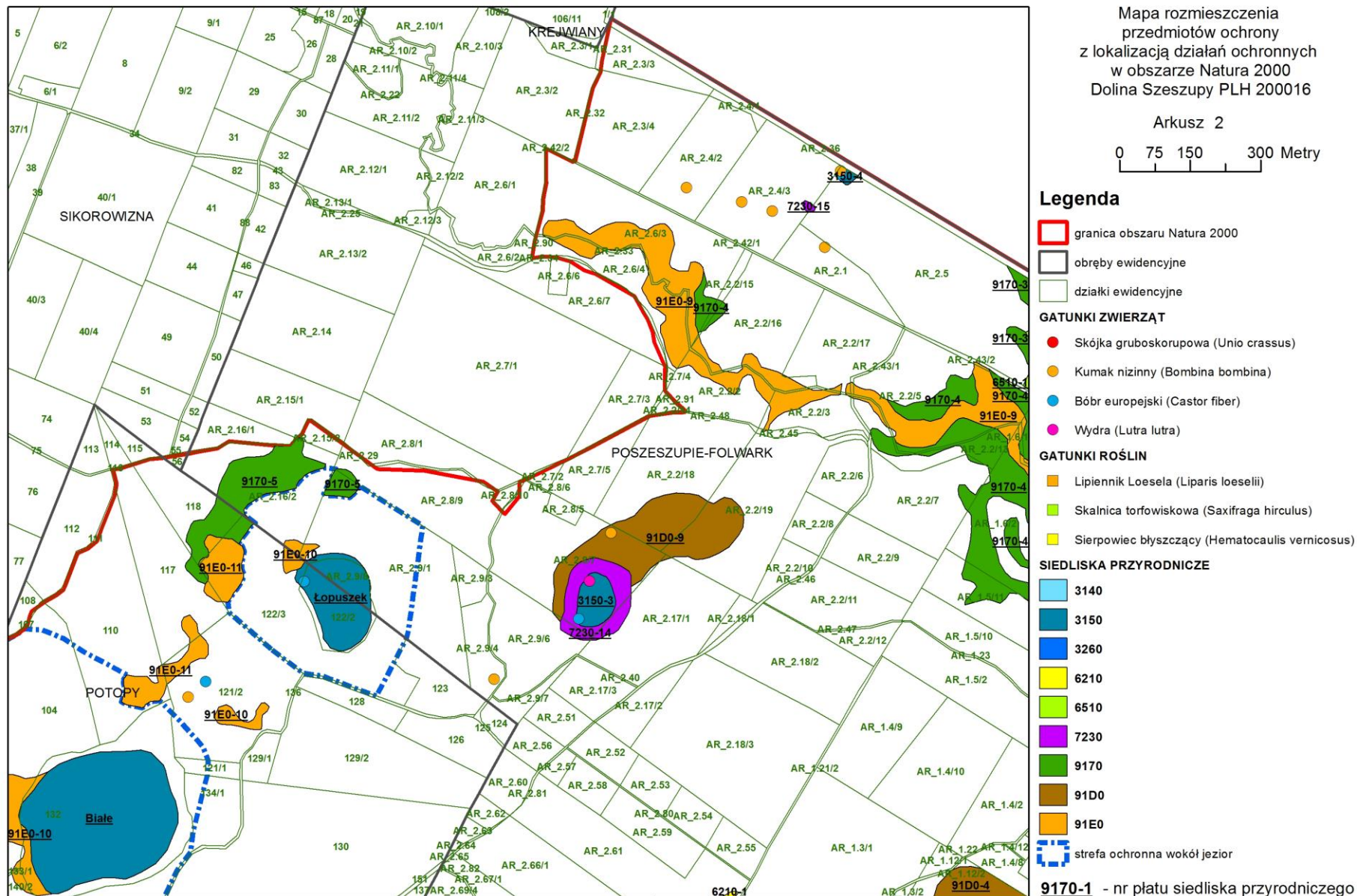


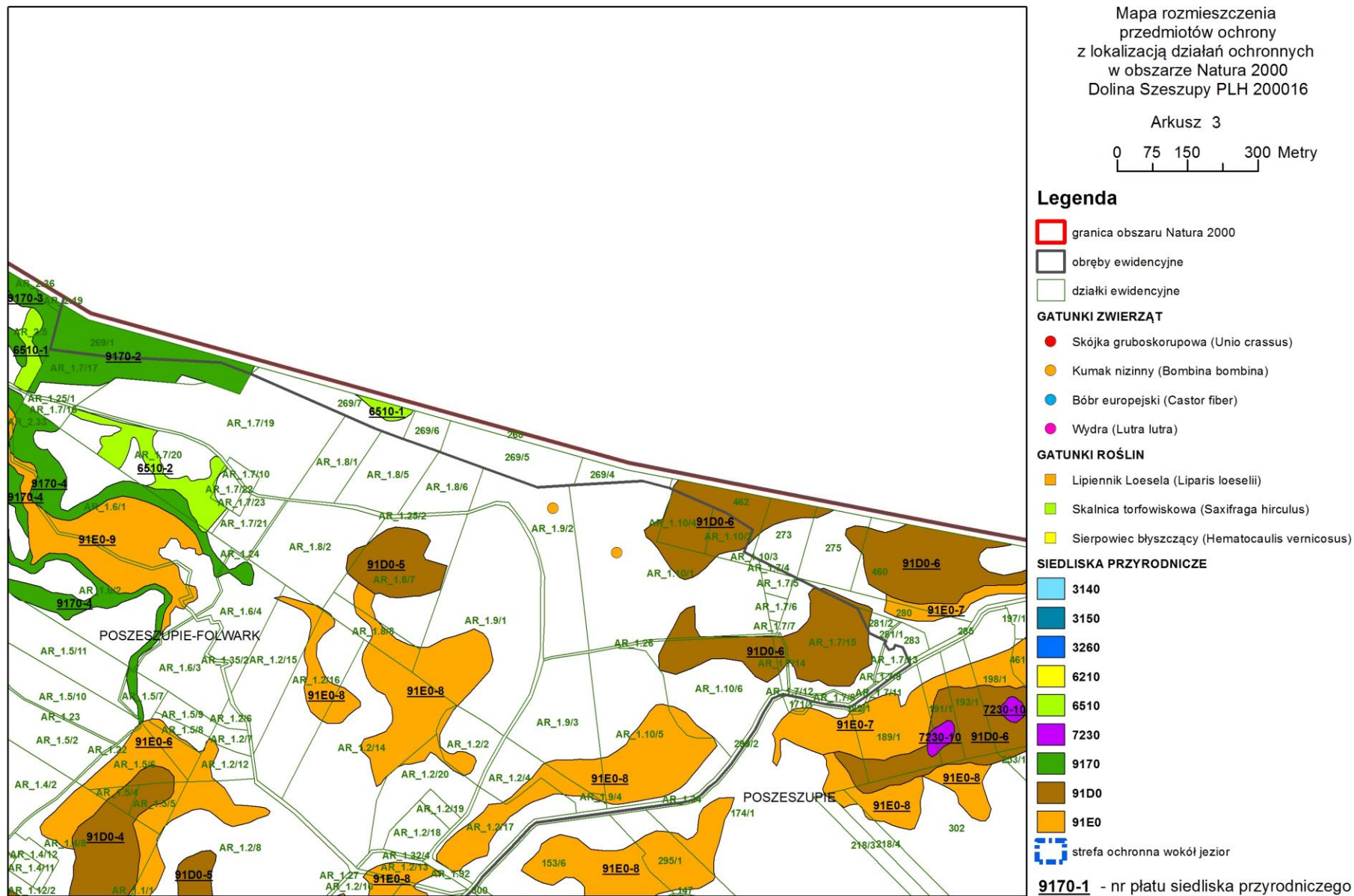
**Legenda**

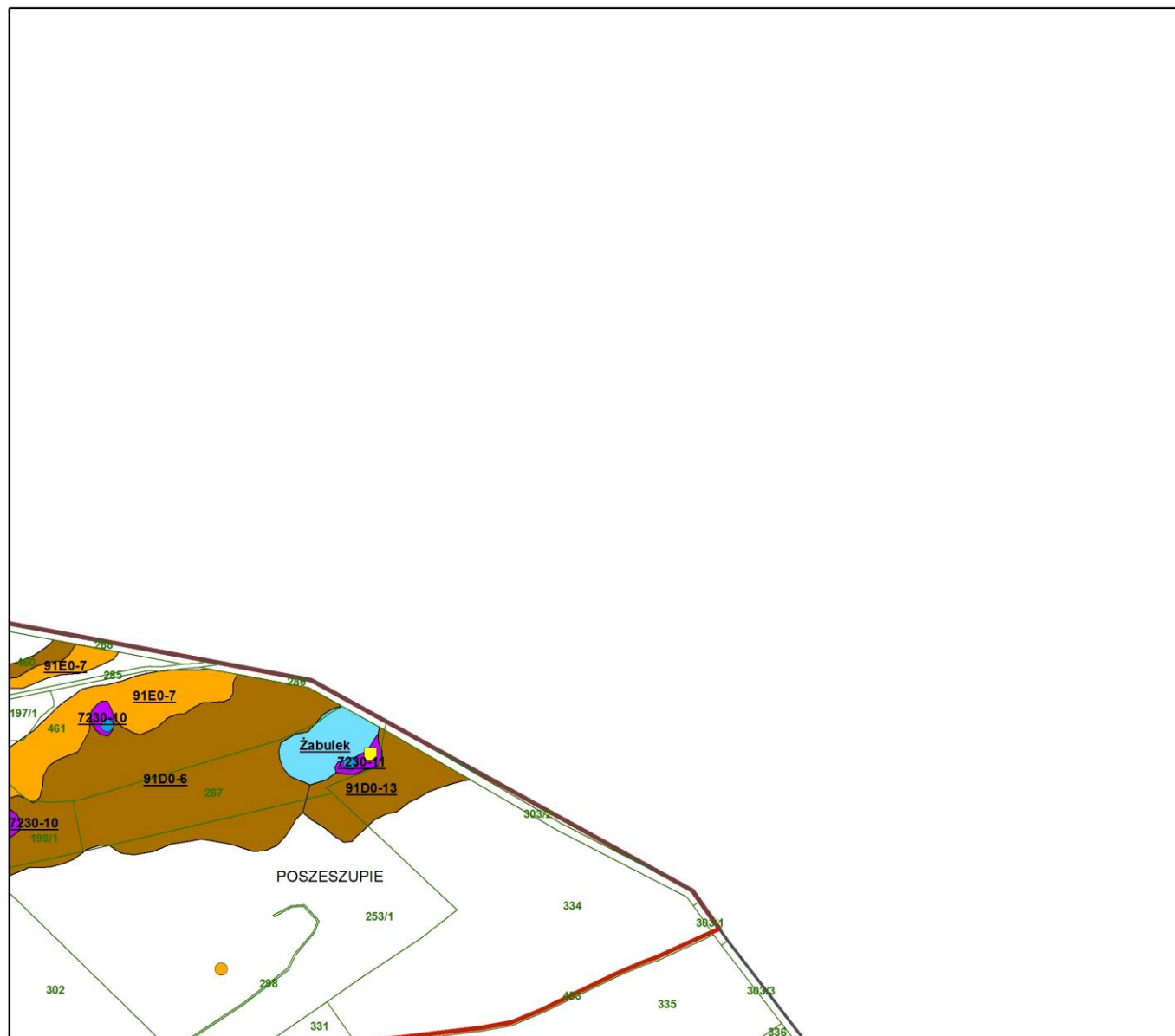
- granica obszaru Natura 2000
- obręby ewidencyjne
- działki ewidencyjne
- GATUNKI ZWIERZĄT**
- Skójką gruboskorupowa (*Unio crassus*)
- Kumak nizinny (*Bombina bombina*)
- Bóbr europejski (*Castor fiber*)
- Wydra (*Lutra lutra*)
- GATUNKI ROŚLIN**
- Lipiennik Loesela (*Liparis loeselii*)
- Skalnica torfowiskowa (*Saxifraga hirculus*)
- Sierpowiec błyszczący (*Hematocaulis vernicosus*)
- SIEDLISKA PRZYRODNICZE**
- 3140
- 3150
- 3260
- 6210
- 6510
- 7230
- 9170
- 91D0
- 91E0
- strefa ochronna wokół jezior

**9170-1** - nr platu siedliska przyrodniczego









Mapa rozmieszczenia przedmiotów ochrony z lokalizacją działań ochronnych w obszarze Natura 2000 Dolina Szeszupy PLH 200016

Arkusz 4



**Legenda**

- granica obszaru Natura 2000
- obręby ewidencyjne
- działki ewidencyjne

**GATUNKI ZWIERZĄT**

- Skójką gruboskorupowa (*Unio crassus*)
- Kumak nizinny (*Bombina bombina*)
- Bóbr europejski (*Castor fiber*)
- Wydra (*Lutra lutra*)

**GATUNKI ROŚLIN**

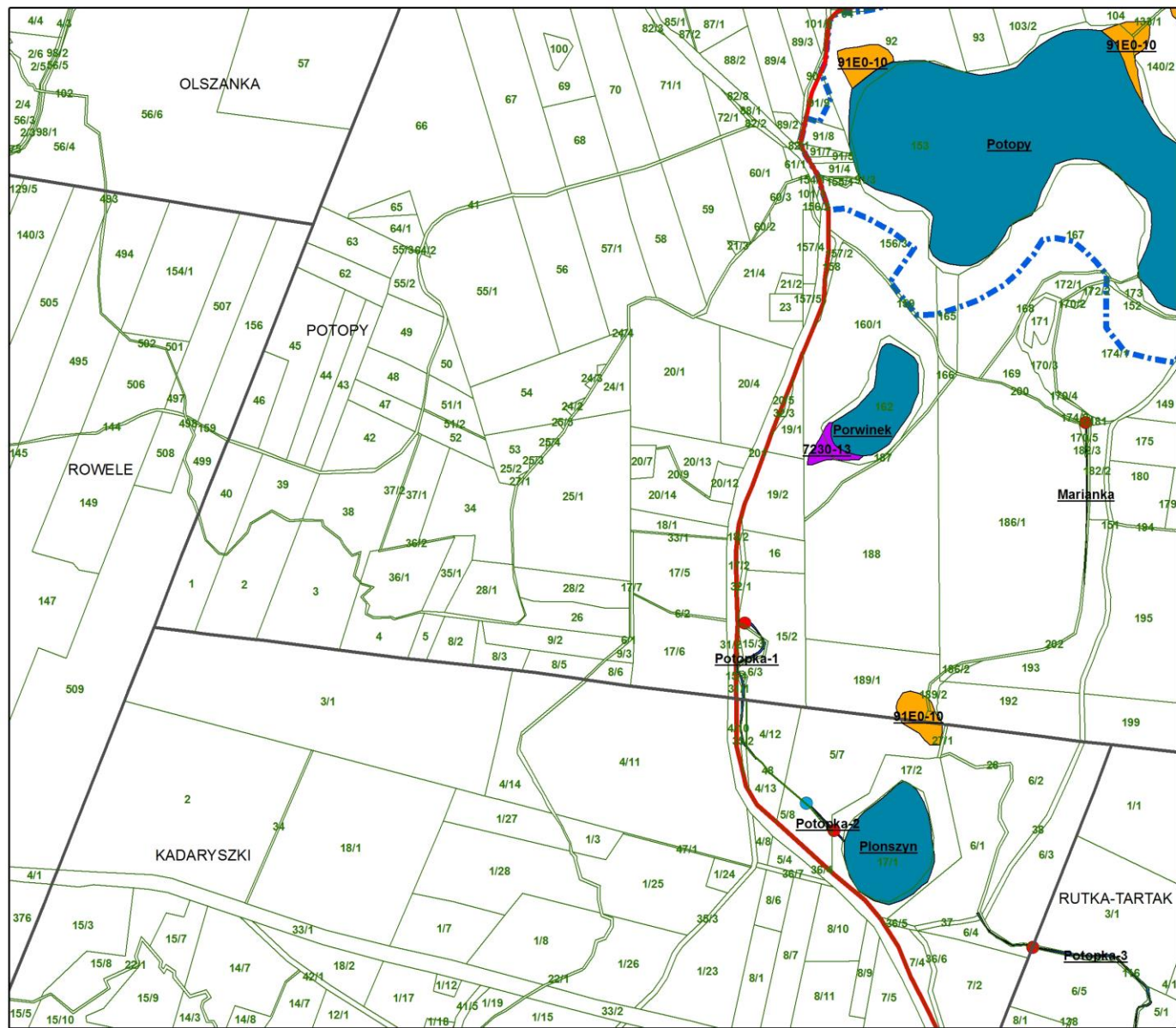
- Lipiennik Loesela (*Liparis loeselii*)
- Skalnica torfowiskowa (*Saxifraga hirculus*)
- Sierpowiec błyszczący (*Hematocaulis vernicosus*)

**SIEDLISKA PRZYRODNICZE**

- 3140
- 3150
- 3260
- 6210
- 6510
- 7230
- 9170
- 91D0
- 91E0
- strefa ochronna wokół jezior


**9170-1** - nr platu siedliska przyrodniczego





Mapa rozmieszczenia przedmiotów ochrony z lokalizacją działań ochronnych w obszarze Natura 2000 Dolina Szeszupy PLH 200016

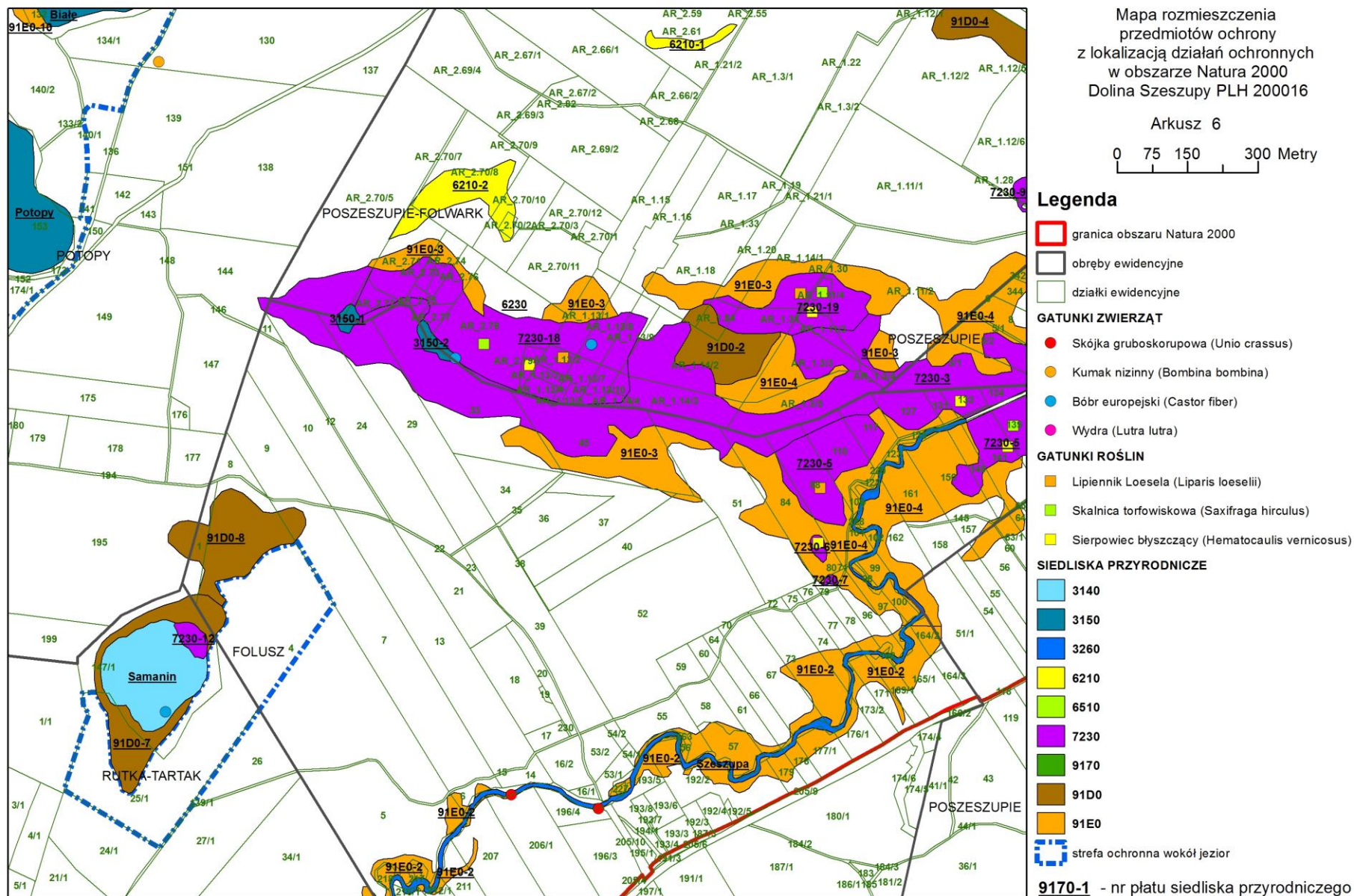
Arkusz 5



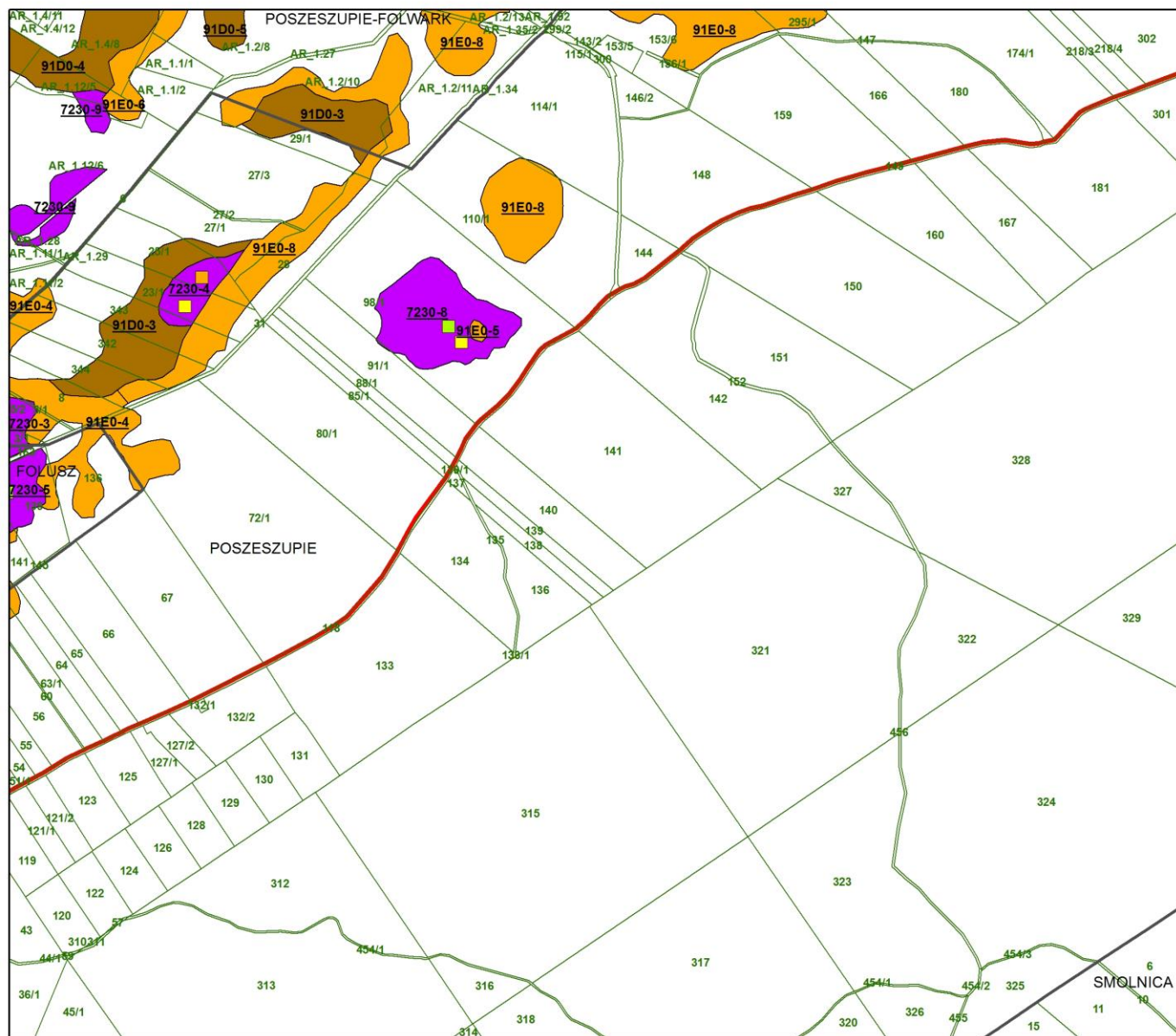
**Legenda**

- granica obszaru Natura 2000
- obręby ewidencyjne
- działki ewidencyjne
- GATUNKI ZWIERZĄT**
- Skójką gruboskorupowa (*Unio crassus*)
- Kumak nizinny (*Bombina bombina*)
- Bóbr europejski (*Castor fiber*)
- Wydra (*Lutra lutra*)
- GATUNKI ROŚLIN**
- Lipiennik Loesela (*Liparis loeselii*)
- Skalnica torfowiskowa (*Saxifraga hirculus*)
- Sierpowiec błyszczący (*Hematocaulis vernicosus*)
- SIEDLISKA PRZYRODNICZE**
- 3140
- 3150
- 3260
- 6210
- 6510
- 7230
- 9170
- 91D0
- 91E0
- strefa ochronna wokół jezior

**9170-1** - nr platu siedliska przyrodniczego








Mapa rozmieszczenia przedmiotów ochrony z lokalizacją działań ochronnych w obszarze Natura 2000 Dolina Szeszupy PLH 200016

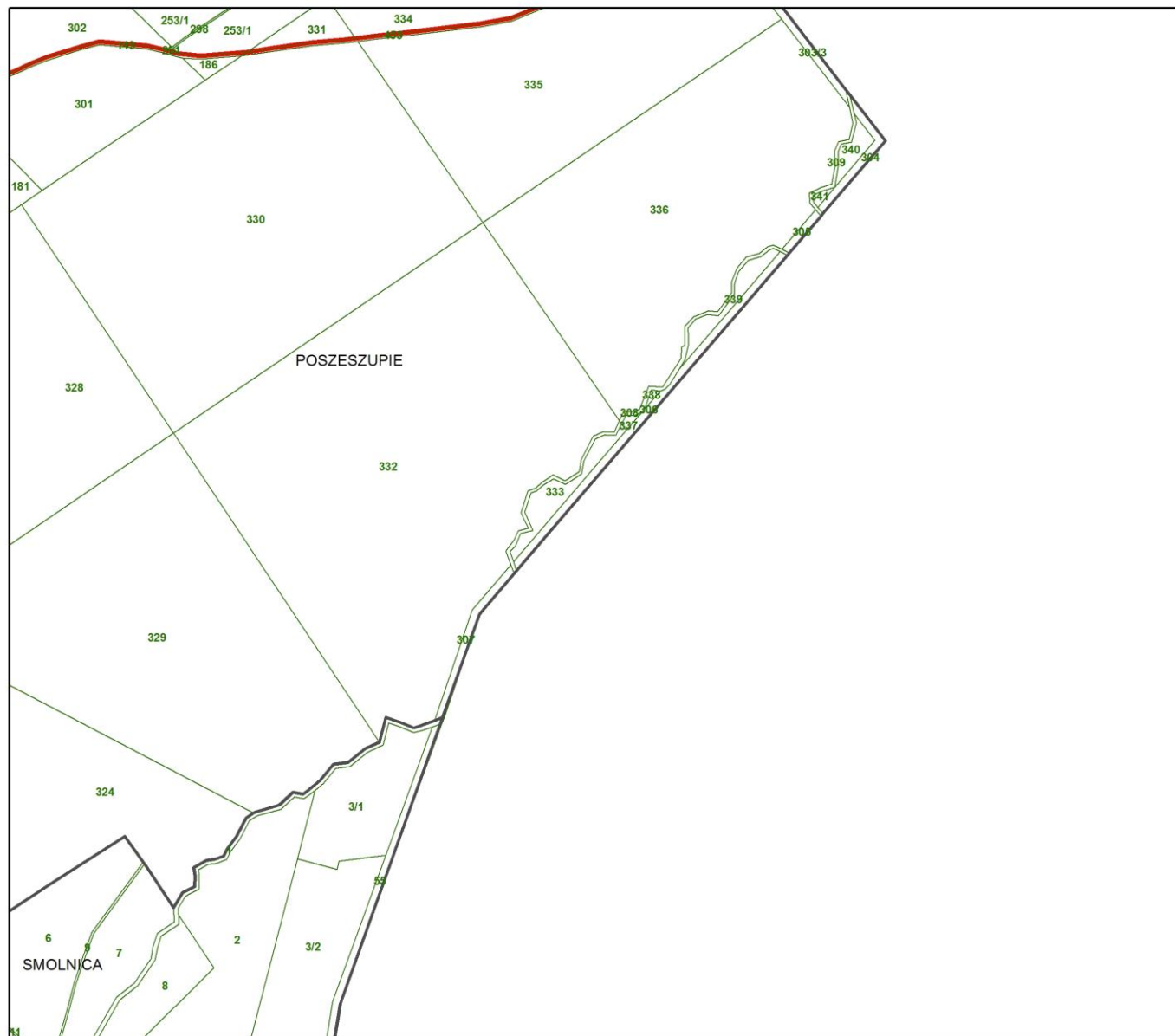
Arkusz 7



**Legenda**

- granica obszaru Natura 2000
- obręby ewidencyjne
- działki ewidencyjne
- GATUNKI ZWIERZĄT**
- Skójką gruboskorupowa (*Unio crassus*)
- Kumak nizinny (*Bombina bombina*)
- Bóbr europejski (*Castor fiber*)
- Wydra (*Lutra lutra*)
- GATUNKI ROŚLIN**
- Lipiennik Loesela (*Liparis loeselii*)
- Skalnica torfowiskowa (*Saxifraga hirculus*)
- Sierpowiec błyszczący (*Hematocaulis vernicosus*)
- SIEDLISKA PRZYRODNICZE**
- 3140
- 3150
- 3260
- 6210
- 6510
- 7230
- 9170
- 91D0
- 91E0
- strefa ochronna wokół jezior

**9170-1** - nr platu siedliska przyrodniczego






Mapa rozmieszczenia przedmiotów ochrony z lokalizacją działań ochronnych w obszarze Natura 2000 Dolina Szeszupy PLH 200016





Arkusz 8



**Legenda**

-  granica obszaru Natura 2000
-  obręby ewidencyjne
-  działki ewidencyjne











**GATUNKI ZWIERZĄT**

-  Skójką gruboskorupowa (*Unio crassus*)
-  Kumak nizinny (*Bombina bombina*)
-  Bóbr europejski (*Castor fiber*)
-  Wydra (*Lutra lutra*)

**GATUNKI ROŚLIN**

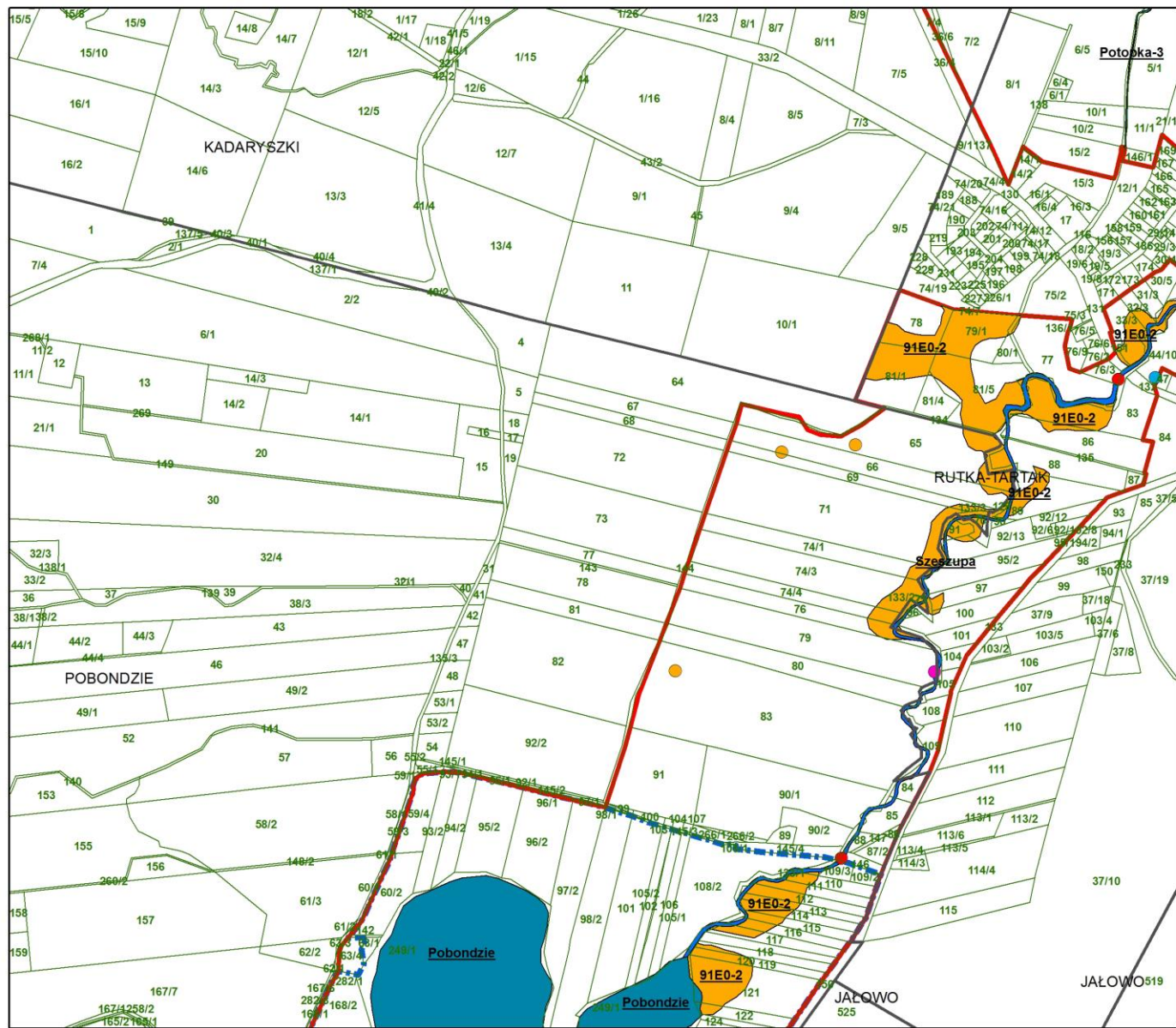
-  Lipiennik Loesela (*Liparis loeselii*)
-  Skalnica torfowiskowa (*Saxifraga hirculus*)
-  Sierpowiec błyszczący (*Hematocaulis vernicosus*)

**SIEDLISKA PRZYRODNICZE**

-  3140
-  3150
-  3260
-  6210
-  6510
-  7230
-  9170
-  91D0
-  91E0
-  strefa ochronna wokół jezior


**9170-1** - nr platu siedliska przyrodniczego





Mapa rozmieszczenia przedmiotów ochrony z lokalizacją działań ochronnych w obszarze Natura 2000 Dolina Szeszupy PLH 200016

Arkusz 9

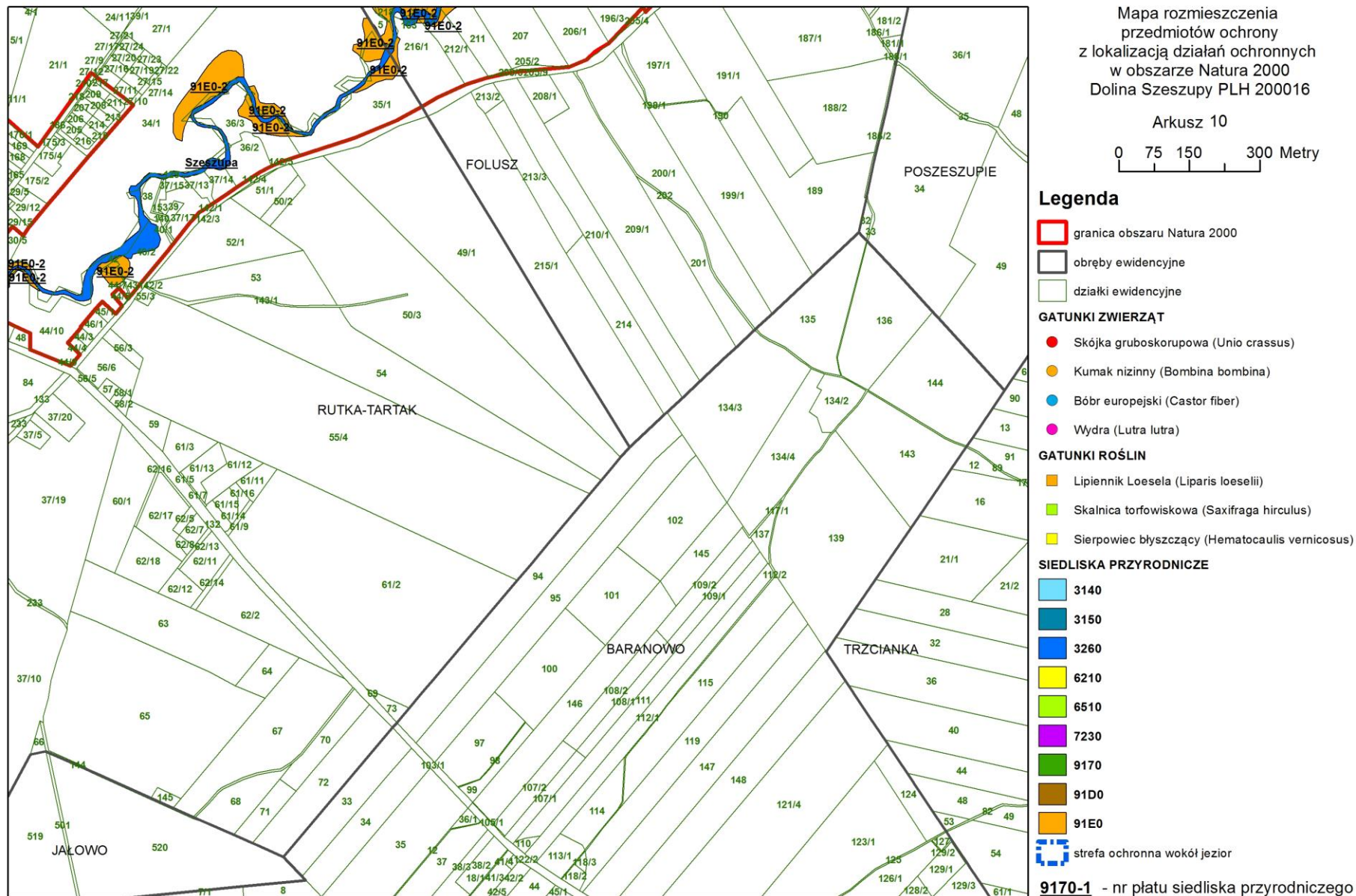


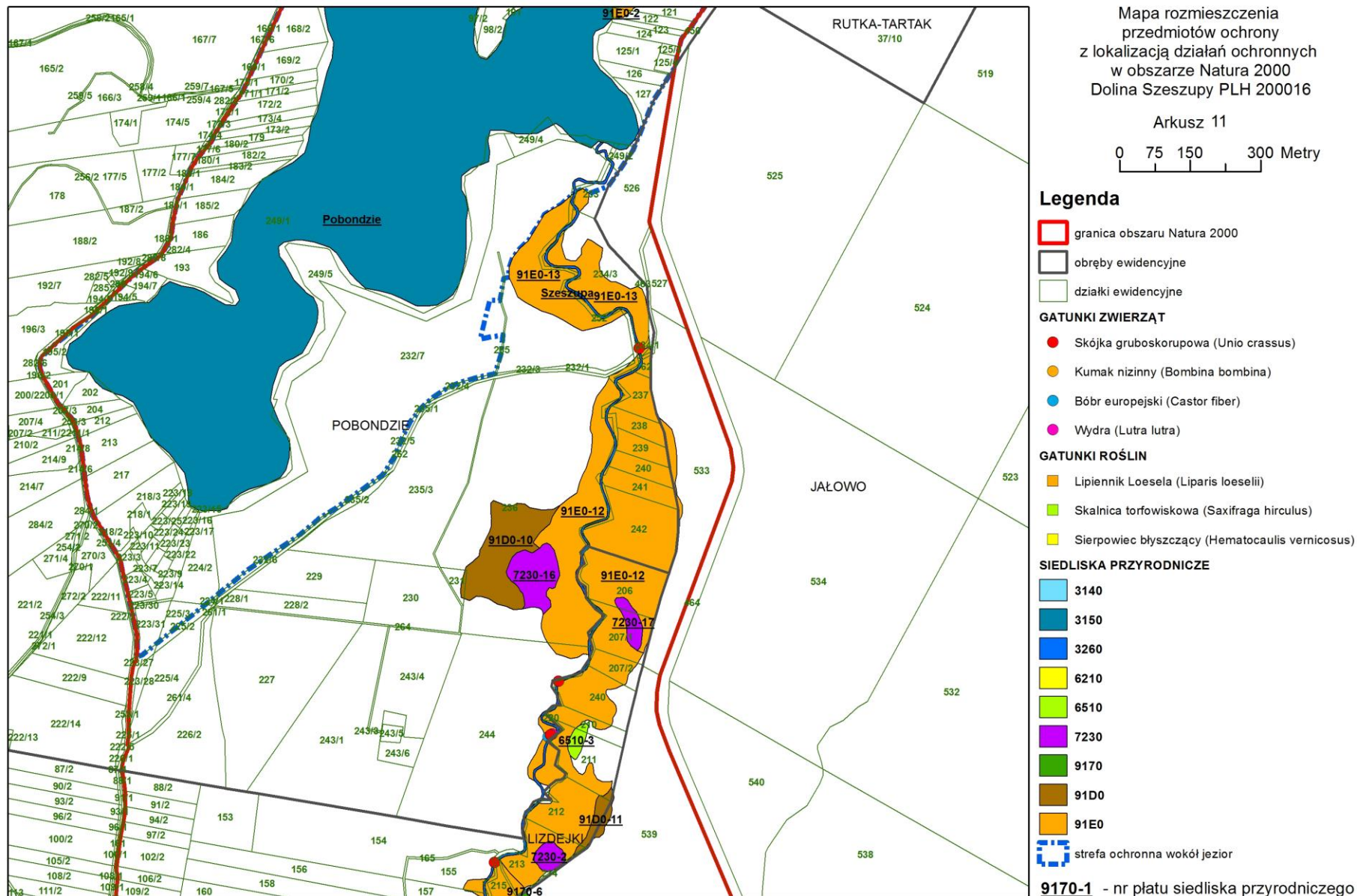
**Legenda**

- granica obszaru Natura 2000
- obręby ewidencyjne
- działki ewidencyjne
- GATUNKI ZWIERZĄT**
- Skójką gruboskorupowa (*Unio crassus*)
- Kumak nizinny (*Bombina bombina*)
- Bóbr europejski (*Castor fiber*)
- Wydra (*Lutra lutra*)
- GATUNKI ROŚLIN**
- Lipiennik Loesela (*Liparis loeselii*)
- Skalnica torfowiskowa (*Saxifraga hirculus*)
- Sierpowiec błyszczący (*Hematocaulis vernicosus*)
- SIEDLISKA PRZYRODNICZE**
- 3140
- 3150
- 3260
- 6210
- 6510
- 7230
- 9170
- 91D0
- 91E0
- strefa ochronna wokół jezior

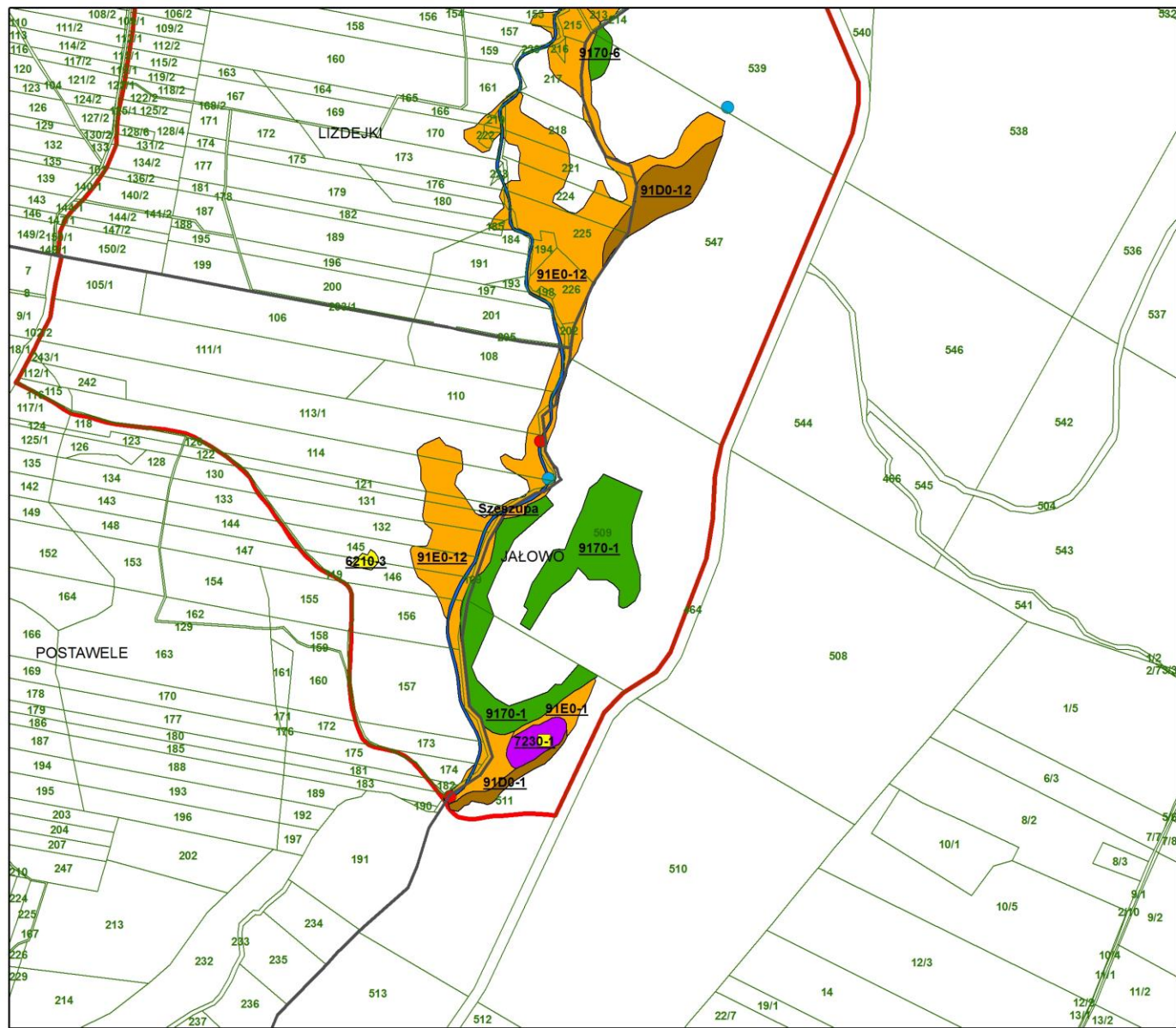
**9170-1** - nr platu siedliska przyrodniczego












Mapa rozmieszczenia przedmiotów ochrony z lokalizacją działań ochronnych w obszarze Natura 2000 Dolina Szeszupy PLH 200016

Arkusz 12



**Legenda**

- granica obszaru Natura 2000
- obręby ewidencyjne
- działki ewidencyjne

**GATUNKI ZWIERZĄT**

- Skójką gruboskorupowa (*Unio crassus*)
- Kumak nizinny (*Bombina bombina*)
- Bóbr europejski (*Castor fiber*)
- Wydra (*Lutra lutra*)

**GATUNKI ROŚLIN**

- Lipiennik Loesela (*Liparis loeselii*)
- Skalnica torfowiskowa (*Saxifraga hirculus*)
- Sierpowiec błyszczący (*Hematocaulis vernicosus*)

**SIEDLISKA PRZYRODNICZE**

- 3140
- 3150
- 3260
- 6210
- 6510
- 7230
- 9170
- 91D0
- 91E0
- strefa ochronna wokół jezior

**9170-1** - nr platu siedliska przyrodniczego

**Załącznik nr 7 do zarządzenia  
Regionalnego Dyrektora Ochrony Środowiska w Białymstoku  
z dnia 4 października 2017 r.**

Działania dotyczące monitoringu stanu przedmiotów ochrony oraz monitoringu realizacji celów działań ochronnych

<b>Przedmiot ochrony</b>	<b>Parametr</b>	<b>Wskaźnik</b>	<b>Zakres prac monitoringowych</b>	<b>Terminy/ częstotliwość</b>	<b>Miejsce</b>	<b>Podmiot odpowiedzialny</b>
<b>3140</b> - Twardowodne oligo- i mezotroficzne zbiorniki wodne z podwodnymi łakami ramienic <i>Charetea</i>	Zgodnie z metodyką PMŚ GIOŚ	Zgodnie z metodyką PMŚ GIOŚ	Przeprowadzić badania zgodnie z metodyką GIOŚ, dokonując oceny podanych parametrów i wskaźników	Co 5 lat	Jezioro Samanin	Regionalny Dyrektor Ochrony Środowiska w Białymstoku, zwany dalej „RDOŚ w Białymstoku”
<b>3150</b> - Starorzecza i naturalne eutroficzne zbiorniki wodne ze zbiorowiskami z <i>Nympheion, Potamion</i>	Zgodnie z metodyką PMŚ GIOŚ	Zgodnie z metodyką PMŚ GIOŚ	Przeprowadzić badania zgodnie z metodyką GIOŚ, dokonując oceny podanych parametrów i wskaźników	Co 5 lat	Jeziora: Pobondzie, Potopy, Białe	RDOŚ w Białymstoku
<b>3260</b> - Nizinne i podgórskie rzeki ze zbiorowiskami włosieniczników	Zgodnie z metodyką PMŚ GIOŚ	Zgodnie z metodyką PMŚ GIOŚ	Przeprowadzić badania zgodnie z metodyką GIOŚ, dokonując oceny podanych parametrów i wskaźników	Co 5 lat	1. Szeszupa: 22°59'25,702"E 54°19'48,774"N  22°56'57,529"E 54°17'23,077"N  2. Potopka: 22°58'2,447"E 54°19'50,207"N	RDOŚ w Białymstoku
<b>6210</b> - Murawy kserotermiczne	Zgodnie z metodyką PMŚ GIOŚ	Zgodnie z metodyką PMŚ GIOŚ	Przeprowadzić badania zgodnie z metodyką GIOŚ, dokonując oceny podanych parametrów i wskaźników	Co 5 lat	Płat siedliska 6210-1: 22°59'40,508"E 54°20'41,223"N	RDOŚ w Białymstoku

<b>6510</b> - Niżowe i górskie świeże łąki użytkowane ekstensywnie	Zgodnie z metodyką PMS GIOŚ	Zgodnie z metodyką PMS GIOŚ	Przeprowadzić badania zgodnie z metodyką GIOŚ, dokonując oceny podanych parametrów i wskaźników	Co 5 lat	Płat siedliska 6510-2: 23°0'31,561"E 54°21'10,109"N	RDOŚ w Białymstoku
<b>7230</b> - Górskie i nizinne torfowiska zasadowe o charakterze młak, turzycowisk i mechowisk	Zgodnie z metodyką PMS GIOŚ	Zgodnie z metodyką PMS GIOŚ	Przeprowadzić badania zgodnie z metodyką GIOŚ, dokonując oceny podanych parametrów i wskaźników	Co 5 lat	Płaty siedliska: 1. 7230-2: 22°57'9,095"E 54°17'50,117"N  2. 7230-6: 22°59'53,415"E 54°20'6,027"N  3. 7230-18: 22°59'20,789"E 54°20'20,376"N	RDOŚ w Białymstoku
<b>9170</b> - Grąd środkowoeuropejski i subkontynentalny	Zgodnie z metodyką PMS GIOŚ	Zgodnie z metodyką PMS GIOŚ	Przeprowadzić badania zgodnie z metodyką GIOŚ, dokonując oceny podanych parametrów i wskaźników	Co 5 lat	Płaty siedliska: 1. 9170-1: 22°57'3,562"E 54°17'16,815"N  2. 9170-2: 23°0'30,595"E 54°21'17,204"N  3. 9170-5: 22°58'54,262"E 54°21'12,738"N	RDOŚ w Białymstoku
<b>91D0</b> - Bory i lasy bagienne i brzoźowo-sosnowe bagienne lasy borealne	Zgodnie z metodyką PMS GIOŚ	Zgodnie z metodyką PMS GIOŚ	Przeprowadzić badania zgodnie z metodyką GIOŚ, dokonując oceny podanych parametrów i wskaźników	Co 5 lat	Płaty siedliska: 1. 91D0-8: 22°58'42,829"E 54°20'8,903"N  2. 91D0-12: 22°57'11,645"E 54°17'37,912"N  3. 91D0-13: 23°2'52,945"E 54°20'48,774"N	RDOŚ w Białymstoku

<b>91E0</b> - Łęgi wierzbowe, topolowe, olszowe i jesionowe	Zgodnie z metodyką PMŚ GIOŚ	Zgodnie z metodyką PMŚ GIOŚ	Przeprowadzić badania zgodnie z metodyką GIOŚ, dokonując oceny podanych parametrów i wskaźników	Co 5 lat	Płaty siedliska: 1. 91E0-11: 22°58'48,982"E 54°21'4,683"N 2. 91E0-4: 23°0'6,341"E 54°20'7,901"N 3. 91E0-8: 23°1'7,303"E 54°20'39,164"N	RDOŚ w Białymstoku
<b>6216</b> - Sierpowiec błyszczący <i>Hamatocaulis vernicosus</i>	Zgodnie z metodyką PMŚ GIOŚ	Zgodnie z metodyką PMŚ GIOŚ	Przeprowadzić badania zgodnie z metodyką GIOŚ, dokonując oceny podanych parametrów i wskaźników	Co 3 lata	3 stanowiska występowania gatunku w obszarze Natura 2000	RDOŚ w Białymstoku
<b>1528</b> - Skalnica torfowiskowa <i>Saxifraga hirculus</i>	Zgodnie z metodyką PMŚ GIOŚ	Zgodnie z metodyką PMŚ GIOŚ	Przeprowadzić badania zgodnie z metodyką GIOŚ, dokonując oceny podanych parametrów i wskaźników	Co 3 lata	Stanowiska gatunku: 1. 22°59'15,338"E 54°20'21,217"N 2. 22°59'55,518"E 54°20'23,465"N	RDOŚ w Białymstoku
<b>1903</b> - Lipiennik Loesela <i>Liparis loeselii</i>	Zgodnie z metodyką PMŚ GIOŚ	Zgodnie z metodyką PMŚ GIOŚ	Przeprowadzić badania zgodnie z metodyką GIOŚ, dokonując oceny podanych parametrów i wskaźników	Co 3 lata	Stanowiska gatunku: 1. 22°59'24,574"E 54°20'20,007"N 2. 23°1'3,11"E 54°20'21,979"N	RDOŚ w Białymstoku
<b>1188</b> - Kumak nizinny <i>Bombina bombina</i>	Zgodnie z metodyką PMŚ GIOŚ	Zgodnie z metodyką PMŚ GIOŚ	Przeprowadzić badania zgodnie z metodyką GIOŚ, dokonując oceny podanych parametrów i wskaźników	Co 5 lat	3 stanowiska występowania gatunku w obszarze Natura 2000	RDOŚ w Białymstoku

<b>1032</b> – Skójka gruboskorupowa <i>Unio crassus</i>	Zgodnie z metodyką PMŚ GIOŚ	Zgodnie z metodyką PMŚ GIOŚ	Przeprowadzić badania zgodnie z metodyką GIOŚ, dokonując oceny podanych parametrów i wskaźników	Co 3 lata	Stanowiska gatunku: 1. 22°56'57,493"E 54°17'23,101"N 2. 22°58'2,409"E 54°19'50,209"N 3. 22°59'25,778"E 54°19'48,772"N	RDOŚ w Białymstoku
---	--------------------------------	--------------------------------	--	-----------	---	-----------------------

## Uzasadnienie

Projektowany specjalny obszar ochrony siedlisk Natura 2000 Dolina Szeszupy PLH200016 wyznaczony został na mocy Dyrektywy Rady 92/43/EWG z dnia 21 maja 1992 r. w sprawie ochrony siedlisk przyrodniczych oraz dzikiej fauny i flory (Dz. U. L 206 z 22.7.1992, str. 7). Jako obszar mający znaczenie dla Wspólnoty (tzw. „obszar siedliskowy”) zatwierdzony został decyzją Komisji Europejskiej 2016/2334 z dnia 9 grudnia 2016 r. w sprawie przyjęcia dziesiątego zaktualizowanego wykazu terenów mających znaczenie dla Wspólnoty składających się na kontynentalny region biogeograficzny (Dz. U. UE. L 353/324 z 23.12.2016).

Obszar objęty planem zadań ochronnych (PZO) pokrywa się w całości z obszarem Natura 2000 Dolina Szeszupy PLH200016 i obejmuje powierzchnię 1701,35 ha.

Przedmiotami ochrony obszaru są następujące siedliska przyrodnicze, gatunki roślin i zwierząt:

- **3140** Twardowodne oligo- i mezotroficzne zbiorniki wodne z podwodnymi łąkami ramienic *Charetea*,
- **3150** Starorzecza i naturalne eutroficzne zbiorniki wodne ze zbiorowiskami z *Nymphaeion*, *Potamion*,
- **3260** Nizinne i podgórskie rzeki ze zbiorowiskami włosieniczników *Ranunculion fluitantis*,
- **6210** Murawy kserotermiczne,
- **6510** Niżowe i górskie świeże łąki użytkowane ekstensywnie,
- **7140** Torfowiska przejściowe i trzęsawiska,
- **7230** Górskie i nizinne torfowiska zasadowe o charakterze młak, turzycowisk i mechowisk,
- **9170** Grąd środkowoeuropejski i subkontynentalny,
- **91D0** Bory i lasy bagienne,
- **91E0** Łęgi wierzbowe, topolowe, olszowe i jesionowe,
- **1337** Bóbr europejski (euroazjatycki) *Castor fiber*,
- **1355** Wydra *Lutra lutra*,
- **1188** Kumak nizinny *Bombina bombina*,
- **1032** Skójką gruboskorupowa *Unio crassus*,
- **6216** Sierpowiec błyszczący *Hamatocaulis vernicosus*,
- **1528** Skalnica torfowiskowa *Saxifraga hirculus*,
- **1903** Lipiennik Loesela *Liparis loeselii*.

Podstawowym celem działań ochronnych jest zachowanie bądź poprawa stanu ochrony siedlisk i gatunków, stanowiących przedmioty ochrony w obszarze Natura 2000. Osiągnięciu tych celów posłużą cele szczegółowe, koncentrujące się na poprawie oceny konkretnych wskaźników specyficznej struktury i funkcji siedliska, a w przypadku gatunków, wskaźników stanu populacji lub siedliska. Cele działań ochronnych sformułowano w sposób umożliwiający monitoring skuteczności planowanych działań ochronnych.

Zaplanowane działania ochronne skupiają się na ograniczeniu negatywnych oddziaływań, jakie zidentyfikowano w toku prac nad planem zadań ochronnych.



Obowiązek sporządzenia projektu planu zadań ochronnych (PZO) dla obszaru Natura 2000 wynika z art. 28 ust. 1 ustawy z dnia 16 kwietnia 2004 r. o ochronie przyrody. Zgodnie z art. 28 ust. 5 tej samej ustawy regionalny dyrektor ochrony środowiska ustanawia, w drodze aktu prawa miejscowego w formie zarządzenia, plan zadań ochronnych dla obszaru Natura 2000.

Zakres prac koniecznych do realizacji projektu planu zadań ochronnych regulują: art. 28 ustawy z dn. 16 kwietnia 2004 r. o ochronie przyrody (Dz. U. z 2016 r. poz. 2134, z późn. zm.); rozporządzenie Ministra Środowiska z dn. 17 lutego 2010 r. w sprawie sporządzania projektu planu zadań ochronnych dla obszaru Natura 2000 (Dz. U. Nr 34, poz. 186, z późn. zm.) oraz art. 39 ustawy z dnia 3 października 2008 r. o udostępnianiu informacji o środowisku i jego ochronie, udziale społeczeństwa w ochronie środowiska oraz o ocenach oddziaływania na środowisko (Dz. U. z 2016r., poz. 353, z późn. zm.).

Zgodnie z art. 28 ust. 3 ustawy o ochronie przyrody, umożliwiono zainteresowanym osobom i podmiotom prowadzącym działalność w obrębie siedlisk przyrodniczych i siedlisk gatunków, dla których wyznaczono obszar Natura 2000 Dolina Szeszupy PLH200016, udział w pracach związanych z opracowaniem projektu planu zadań ochronnych. Informację o przystąpieniu do sporządzenia PZO zamieszczono na tablicy ogłoszeń RDOŚ w Białymstoku, na stronie internetowej RDOŚ w Białymstoku, na tablicy ogłoszeń w siedzibie Urzędu Gminy Rutka-Tartak, na tablicy ogłoszeń w siedzibie Starostwa Powiatowego w Suwałkach oraz w prasie. Zorganizowano trzy spotkania dyskusyjne, których celem było wypracowanie wspólnej wizji ochrony obszaru Natura 2000, uwzględniającej obowiązek ochrony przedmiotów ochrony, wykorzystującej wiedzę naukową oraz lokalną wiedzę na temat obszaru oraz potrzeby i dążenia osób i podmiotów korzystających z obszaru. Spotkania zorganizowano w terminach: 6 maja 2013r. w Rutce-Tartak, 4 lipca 2013r. w Rutce-Tartak i 22 lipca 2013r. w Rutce-Tartak. Spotkania miały charakter otwarty dla wszystkich osób zainteresowanych ochroną obszaru.

Zgodnie z art. 28 ust. 4 ustawy o ochronie przyrody, zapewniono możliwość udziału społeczeństwa w pracach nad projektem planu zadań ochronnych, na zasadach i w trybie określonym w ustawie z dnia 3 października 2008 r. o udostępnianiu informacji o środowisku i jego ochronie, udziale społeczeństwa w ochronie środowiska oraz o ocenach oddziaływania na środowisko. Wszelkie materiały dotyczące przebiegu i postępów prac nad planem zadań ochronnych publikowane były sukcesywnie na stronie internetowej RDOŚ w Białymstoku. Na wniesienie uwag i wniosków do projektu planu zadań ochronnych wyznaczono okres 21 dni (konsultacje przeprowadzono w terminie 14 sierpnia – 4 września 2013 r.). W trakcie konsultacji społecznych projektu PZO wpłynęły uwagi zgłoszone przez 11 podmioty/instytucje. Wszystkie uwagi zgłoszone w trakcie konsultacji społecznych zostały rozpatrzone. Informacje o tym, w jaki sposób zostały wzięte pod uwagę i w jakim zakresie zostały uwzględnione uwagi i wnioski zgłoszone w związku z udziałem społeczeństwa – przedstawia poniższa tabela.

Lp.	Uwagi i wnioski	Podmiot zgłaszający	Sposób rozpatrzenia / odpowiedź
1.	„Projekt szablonu dokumentacji planu Dolina Szeszupy”, Rozdział 1.7. Kluczowe instytucje/osoby dla obszaru i zakres ich odpowiedzialności (str. 14) - w zakresie odpowiedzialności RZGW w Warszawie sformułowanie „opracowywanie studiów ochrony przeciwpowodziowej w regionie wodnym” należy zastąpić „sporządzanie planów zarządzania ryzykiem powodziowym w regionach wodnych, współpraca w przygotowywaniu wstępnej oceny ryzyka	Regionalny Zarząd Gospodarki Wodnej w Warszawie	Uwaga została uwzględniona. Rozdział 1.7 projektu szablonu dokumentacji planu został poprawiony zgodnie z uwagą.

	powodziowego i planów zarządzania ryzykiem powodziowym" zgodnie z ustawą z dnia 5 stycznia 2011 r. o zmianie ustawy - Prawo wodne oraz niektórych innych ustaw (Dz.U.2011.32.159).		
2.	Na podstawie prac wykonanych przez ekspertów w Projekcie planu zadań ochronnych dla obszaru Natura 2000 Dolina Szeszupy jako obiekt ochronny został zakwalifikowany minóg strumieniowy. Rzeka Szeszupa została objęta na stanowisku Podszeszupie Państwowym Monitoringiem Diagnostycznym i w roku 2011 IRŚ wykonujący odłowy nie stwierdził obecności minoga strumieniowego. Na podstawie jakiej inwentaryzacji i przy użyciu jakiej metodyki minóg strumieniowy został stwierdzony na 7 stanowiskach w granicach obszaru Natura 2000?	Polski Związek Wędkarski	Minóg strumieniowy został stwierdzony na 7 stanowiskach w granicach obszaru Natura 2000 Dolina Szeszupy w trakcie tarła, w maju 2013 r., przez eksperta, Łukasza Krajewskiego z Centrum Ochrony Mokradeł, bez prowadzenia odłowów. W trakcie tarła obecność minoga jest bardzo łatwa do stwierdzenia. Wykonano dokumentację w formie podwodnych zdjęć i filmów trących się minogów.
3.	W tabeli 10 Projekt weryfikacji SDF autorzy planu przypisali minogowi strumieniowemu ocenę A na podstawie: „wielkość populacji oparto na liczbie osobników dorosłych”. W tabeli 2.6 jako termin inwentaryzacji podano 05.07.2013 r. w związku z tym, jak możliwe było w lipcu oszacowanie wielkości populacji na podstawie liczby osobników dorosłych, skoro w tym czasie w rzece nie mają one prawa występować?	Polski Związek Wędkarski	W tabeli 2.6 znajduje się następujący zapis: „Inwentaryzacja terenowa - uzupełnienie danych przestrzennych, stanu zachowania, liczebności populacji, 05-07.2013”, który oznacza, że inwentaryzacja terenowa była prowadzona w okresie od maja do lipca 2013 roku. W tabeli 10 znalazł się zaś zapis: „ocenę wielkości populacji oparto na liczbie osobników dorosłych przystępujących do tarła”. Oceny populacji dokonano w maju 2013 r.
4.	Na jakiej podstawie przyznano dla gatunku ocenę ogólną A, twierdząc że jest to populacja mająca istotne znaczenie dla zachowania gatunku na terenie kraju? W wynikach monitoringu w latach 2009-2011 (GIOŚ) w zakładce Podsumowanie wyników monitoringu czytamy: „Gatunek słodkowodny o szerokim rozmieszczeniu zasiedla górny bieg wyżynnych i podgórszych potoków obejmujących krainę pstrąga i lipienia, ale spotykany też w nizinnych strumieniach. Najpospolitszy gatunek minoga na terenie Polski”.	Polski Związek Wędkarski	Przywołany cytat opisujący ogólnie gatunek ze skrótowych wyników monitoringu gatunku GIOŚ w skali kraju (także szczegółowe wyniki dostępne on-line: <a href="http://www.gios.gov.pl/siedliska/pdf/wyniki_monitoringu_zwierzat_2009_2011_lampetra_planeri.pdf">http://www.gios.gov.pl/siedliska/pdf/wyniki_monitoringu_zwierzat_2009_2011_lampetra_planeri.pdf</a> ) nie ma żadnego merytorycznego związku z oceną ogólną gatunku w przygotowywanym Planie Zadań Ochronnych obszaru Natura 2000 Dolina Szeszupy. Niestety, fakt bycia "najpospolitszym gatunkiem rodzaju" nie przekłada się na pospolitość gatunku w skali kraju. Wspominane "szerokie rozmieszczenie" warto skonfrontować z mapą rozmieszczenia gatunku w Polsce (także np. Przewodnik metodyczny monitoringu gatunku, dostępny on-line: <a href="http://www.gios.gov.pl/siedliska/pdf/przewodnik_metodyczny_lampetra_planeri.pdf">http://www.gios.gov.pl/siedliska/pdf/przewodnik_metodyczny_lampetra_planeri.pdf</a> ) oraz faktem, że

			<p>mapa rozmieszczenia obejmuje także stanowiska historyczne.</p> <p>Ocena ogólna A (znakomita) wartości obszaru Natura 2000 Dolina Szeszupy dla ochrony minoga strumieniowego wynika z następujących przesłanek:</p> <ul style="list-style-type: none"> <li>- populacja w Szeszupie należy do zlewni Niemna i jest silnie izolowana od pozostałych populacji gatunku na terenie Polski (izolacja - A). Należy zwrócić uwagę, że stwierdzono już polifiletyczny charakter gatunku (wyewoluował z pasożytniczych i wędrownych minogów niezależnie w wielu miejscach) i większą bliźszość genetyczną populacji minogów strumieniowego i rzecznoego w jednym systemie rzecznoym, niż pomiędzy minogami strumieniowymi z różnych dorzeczy (co wprost stwierdzono także w przywołanym wyżej Przewodniku...). Tym samym można oczekiwać, że populacje z przytłaczającej większości obszaru Polski (dorzecza Wisły i Odry) będą znacznie różne genetycznie od tych z Szeszupy - jednakże takich badań jak na razie nie przeprowadzono. Izolacja gatunku wynika z faktu, że występuje on na niżu wyłącznie tam, gdzie występują strumienie źródłiskowe o znacznym spadku, czyli poza pogórzami jedynie w górnych biegach rzek odwadniających wyżyny i obszary moren (dotyczy to także Wysoczyzny Łódzkiej poza zasięgiem ostatniego zlodowacenia, stanowiącej moreny zlodowacenia środkowopolskiego). Czyli w rybackiej klasyfikacji wód - w krainie pstrąga i lipienia, także w górnej części krainy brzany. Z dorzecza Niemna gatunek w Polsce znaleziono jeszcze tylko w Czarnej Hańczy.</li> <li>- także ze względu na stwierdzoną znaczną liczebność w typowym siedlisku (rzeka o charakterze podgórskim, choć położona na niżu), o dobrym stanie zachowania i perspektywach.</li> </ul>
5.	<p>Zagrożenia:</p> <p>p. 17 - skójką gruboskorupowa - zagrożenie B02.02 „wycinanie lasu” jest bezpodstawne i należy je usunąć. Zgodnie z Zasadami Hodowli Lasu, które są obowiązkowe w PGL LP, nie stosuje się zrębów zupełnych nad</p>	Regionalna Dyrekcja Lasów Państwowych w Białymstoku	Uwaga została uwzględniona.

	brzegami rzek lub pozostawia się około 40 metrową strefę buforową. Zapisy ZHL obowiązują również prywatnych właścicieli lasów.		
6.	<p>Pośród zagrożeń istniejących i potencjalnych dla siedlisk 91E0, 91D0, 9170 został użyty kod: B02.02 - wycinka lasu. Należy go zamienić na kod: B03 - eksploatacja lasu bez odnowienia czy naturalnego odtwarzania. Należy pamiętać, że są to lasy gospodarcze i racjonalna gospodarka może się w nich odbywać. W opinii Nadleśnictwa używanie sformułowań typu: „wycinka lasu”, „gospodarka leśna”, „użytkowanie lasów”, jako zagrożeń, to stosowanie zapisów sugerujących zły sposób prowadzenia gospodarki leśnej. Zaproponowane w PZO zapisy są uogólnieniem nie mającym potwierdzenia w rzeczywistości. Zapisy w powyższych formach należy usunąć lub konieczne dopisać, że chodzi o przypadki prowadzenia gospodarki w sposób rabunkowy, niezgodny z obowiązującymi zasadami i przepisami. Trwale zrównoważona gospodarka leśna prowadzona przez PGL LP jest jednym z podstawowych czynników warunkujących trwałość lasów i nie może być traktowana jako zagrożenie.</p>	Nadleśnictwo Suwałki	<p>Uwaga została odrzucona.</p> <p>Do najważniejszych wskaźników oceny stanu zachowania siedlisk 91E0, 91D0 i 9170 należy m.in. wiek drzewostanu. Użytkowanie lasów, nawet przy zapewnieniu jego odnowienia, uniemożliwia osiągnięcie właściwej oceny stanu zachowania powyższych siedlisk, gdyż w trakcie zabiegów gospodarczych obniżany jest wiek drzewostanu. Jest to oczywisty fakt w żaden sposób nie sugerujący złego sposobu prowadzenia gospodarki leśnej. Z drugiej strony gospodarczy charakter omawianych lasów jest faktem i jasne jest, że mogą podlegać zabiegom gospodarczym.</p> <p>W żadnym miejscu w PZO nie wskazano aby gospodarka leśna prowadzona przez PGL LP była zagrożeniem dla obszaru Natura 2000. W celu doprecyzowania w opisie zagrożenia wyjaśniono, iż zagrożeniem jest gospodarka leśna w lasach będących prywatną własnością.</p> <p>Wykaz kodów zagrożeń jest narzucony przez formalne zapisy (Michalak R., Sadowski J., 2012 Platforma Informacyjno-Komunikacyjna. Plany Zadań Ochronnych Natura 2000 jako narzędzie wspomagające tworzenie planów zadań ochronnych dla obszarów NATURA 2000, wersja 2012.1, GDOŚ Warszawa), zatem wykonawca nie ma możliwości zmiany tych zapisów w PZO.</p>
7.	<p>Pośród zagrożeń dla gatunku 1337 - bóbr wymieniono „polowanie” argumentując, iż „gatunek posiada cenne futro, może stać się podobnie jak dawniej, poszukiwaną zdobyczą”. Pragniemy przypomnieć, iż prowadzona w obecnych czasach gospodarka łowiecka nie jest oparta na chęci zysku, a na wieloletnich planach łowieckich uwzględniających stan populacji gatunków, oparty na corocznych inwentaryzacjach liczebności zwierzyny. Wymienianie polowań jako potencjalnego zagrożenia dla gatunku jest niezasadne, tym bardziej, że aktualnie jest to gatunek chroniony.</p>	Nadleśnictwo Suwałki	<p>Uwaga została uwzględniona.</p> <p>Zagrożenie „Polowanie (F03.01)” wraz z opisem zostało usunięte z zagrożeń potencjalnych dla gatunku bóbr <i>Castor fiber</i> 1337.</p> <p>Ponadto poprawiono błędny kod zagrożenia „Chwywanie, trucie i kłusownictwo” na: F03.02.03. Usunięto także zagrożenie oznaczone kodem F05.04, gdyż oznacza ono kłusownictwo - podobnie jak zagrożenie F03.02.03.</p>

8.	<p>Zagrożenia:</p> <p>p. 8 - grąd subkontynentalny i 9 - bory i lasy bagienne - jako zagrożenie zapisano gospodarkę leśną. Proponuje się zmianę kodu zagrożenia z B02 (gospodarka leśna) oraz B.02.02 (wycinka lasu) na zapis: B03 (eksploatacja lasu bez odnowienia czy naturalnego odtwarzania). Należy pamiętać, że są to lasy gospodarcze i racjonalna gospodarka może być w nich prowadzona.</p>	Regionalna Dyrekcja Lasów Państwowych w Białymstoku	<p>Uwaga została odrzucona.</p> <p>Ocena stanu zachowania siedlisk 91D0 i 9170 jest uzależniona m.in. od wieku drzewostanu (jest to jeden ze wskaźników używanych przy monitoringu tych siedlisk). Wycinka lasu, gospodarka leśna, jak i użytkowanie lasów, nawet przy zapewnieniu jego odnowienia, uniemożliwiają osiągnięcie właściwej oceny stanu zachowania powyższych siedlisk, gdyż w trakcie tych zabiegów wycinane są stare drzewa i ogólnie obniża się wiek drzewostanu.</p> <p>W żadnym miejscu w PZO nie wskazano aby gospodarka leśna prowadzona przez PGL LP była zagrożeniem dla obszaru Natura 2000. W celu doprecyzowania w opisie zagrożenia wyjaśniono, iż zagrożeniem jest gospodarka leśna w lasach będących prywatną własnością.</p> <p>Wykaz kodów zagrożeń jest narzucony przez formalne zapisy (Michalak R., Sadowski J., 2012 Platforma Informacyjno-Komunikacyjna. Plany Zadań Ochronnych Natura 2000 jako narzędzie wspomagające tworzenie planów zadań ochronnych dla obszarów NATURA 2000, wersja 2012.1, GDOŚ Warszawa), zatem wykonawca nie ma możliwości zmiany tych zapisów w PZO.</p>
9.	<p>Zagrożenia:</p> <p>p. 14 - bóbr - opisano polowania jako zagrożenie dla gatunku. Zwraca się uwagę, że przy obecnej liczebności bobra, to właśnie racjonalna regulacja i utrzymanie liczebności bobra na poziomie znośnym gospodarczo pozwoli skutecznie chronić przez nielegalnym zabijaniem tych zwierząt.</p>	Regionalna Dyrekcja Lasów Państwowych w Białymstoku	<p>Uwaga została uwzględniona.</p> <p>Polowanie zostało ujęte jako zagrożenie potencjalne dla gatunku, ale zgodnie z uwagami usunięto je z tabeli zagrożeń.</p> <p>Ponadto poprawiono błędny kod zagrożenia „Chwytnie, trucie i kłusownictwo” na: F03.02.03. Usunięto także zagrożenie oznaczone kodem F05.04, gdyż oznacza ono kłusownictwo - podobnie jak zagrożenie F03.02.03.</p>
10.	<p>Uwagi odnośnie zagrożeń:</p> <p>1. 9170 Grąd subkontynentalny - zagrożenie B02 - „Gospodarka leśna i plantacyjna i użytkowanie lasów i plantacji” jest nieuzasadnione i jedynie może być sformułowane, jako potencjalne - wówczas, gdy gospodarka prowadzona jest nieracjonalnie i niezgodnie z prawem. Nieuzasadnionym jest również zagrożenie</p>	Regionalna Dyrekcja Lasów Państwowych w Białymstoku	<p>Uwaga została odrzucona.</p> <p>Ocena stanu zachowania siedlisk 91E0, 91D0 i 9170 jest uzależniona m.in. od wieku drzewostanu (jest to jeden ze wskaźników używanych przy monitoringu tych siedlisk). Gospodarka leśna, w tym wycinka lasu, nawet przy zapewnieniu jego odnowienia, uniemożliwiają</p>

	<p>B02.02 „wycinka lasu”. Zagrożenie to jest zbyt ogólne i nieprecyzyjne. W zamian proponuje się wpisać zagrożenie potencjalne: B03 „eksploatacja lasu bez odnowienia lub naturalnego odrastania”.</p> <p>2. 91D0 Bory i lasy bagienne - j.w.</p> <p>3. 91E0 Łęgi wierzbowe, topolowe, olszowe i jesionowe - j.w.</p>		<p>osiągnięcie właściwej oceny stanu zachowania powyższych siedlisk, gdyż w trakcie tych zabiegów wycinane są stare drzewa i ogólnie obniża się wiek drzewostanu.</p> <p>W żadnym miejscu w PZO nie wskazano aby gospodarka leśna prowadzona przez PGL LP była zagrożeniem dla obszaru Natura 2000. W celu doprecyzowania w opisie zagrożenia wyjaśniono, iż zagrożeniem jest gospodarka leśna w lasach będących prywatną własnością.</p> <p>Wykaz kodów zagrożeń jest narzucony przez formalne zapisy (Michalak R., Sadowski J., 2012 Platforma Informacyjno-Komunikacyjna. Plany Zadań Ochronnych Natura 2000 jako narzędzie wspomagające tworzenie planów zadań ochronnych dla obszarów NATURA 2000, wersja 2012.1, GDOŚ Warszawa), zatem wykonawca nie ma możliwości zmiany tych zapisów w PZO.</p>
11.	<p>Działanie ochronne nr 3 dla przedmiotu ochrony 3140 - wykluczenie zmian przeznaczenia gruntów na cele nierolnicze i nieleśne w wyznaczonej strefie:</p> <p>Zaproponowane granice stref ochronnych jezior prowadzą, w większości, po drogach publicznych, miejscami przekraczając odległość 300 m, a w skrajnych przypadkach 500 m (np. działki 108/2, 133/1 we wsi Pobondzie, północny obszar strefy ochronnej wokół jeziora Białe we wsi Potopy). Tak rozległe strefy ochronne w naszej ocenie nie są konieczne. Kryterium wyznaczającym ich wielkość powinno być niwelowanie niekorzystnego wpływu otoczenia na przedmiot ochrony, a nie przebieg drogi publicznej czy granice działek ewidencyjnych. Wnioskujemy o powtórne przeanalizowanie granic stref ochronnych jezior, tym bardziej, że część działek zlokalizowanych w planowanych strefach jest zabudowana, bądź wyposażona w infrastrukturę techniczną - sieć wodociagową i kanalizacyjną.</p>	<p>Rada Gminy Rutka-Tartak, Wójt Gminy Rutka-Tartak</p>	<p>Uwaga została uwzględniona. Granica strefy ochronnej wokół jeziora Pobondzie została zmodyfikowana.</p> <p>Granice stref ochronnych celowo zostały poprowadzone przy wykorzystaniu już istniejących granic (drogi, granice działek ewidencyjnych) w celu ułatwienia stosowania zapisów PZO. Rzeczywista granica zlewni bezpośredniej jeziora, w oparciu o którą zaprojektowano omawianą strefę, znajduje się jeszcze dalej od jego brzegu, niż wynika to z zaproponowanych przez nas pierwotnie granic.</p> <p>Dodatkowo wyjaśniam, iż zgodnie z zapisem działania ochronnego dopuszcza się zmianę sposobu użytkowania gruntów na cele nierolnicze i nieleśne pod warunkiem uregulowania gospodarki wodno-ściekowej.</p>
12.	<p>Działanie ochronne nr 3 dla przedmiotu ochrony 3140 - wykluczenie zmian przeznaczenia gruntów na cele nierolnicze i nieleśne w wyznaczonej strefie:</p> <p>Biorąc pod uwagę dopuszczenie intensywnej gospodarki rolnej w większej części strefy ochronnej, nieuzasadnione jest, naszym zdaniem, wyłączenie możliwości zmiany przeznaczenia gruntów położonych w obrębie</p>	<p>Rada Gminy Rutka-Tartak, Wójt Gminy Rutka-Tartak</p>	<p>Uwaga została częściowo uwzględniona.</p> <p>Działanie ochronne nr 3 dla przedmiotu ochrony 3140 nie koliduje z żadnym z miejscowych planów zagospodarowania przestrzennego, które zostały udostępnione wykonawcy przez Gminę Rutka-Tartak.</p>

	<p>strefy, na cele nierolnicze np. budownictwo mieszkaniowe, przy zapewnieniu prawidłowej gospodarki wodno-ściekowej. Wnioskujemy o rozważenie możliwości zastąpienia zapisu „wykluczenie zmian przeznaczenia gruntów na cele nierolnicze i nieleśne w wyznaczonej strefie” zapisami „wykluczenie zmian przeznaczenia gruntów na cele nierolnicze i nieleśne poza obszarami wyznaczonymi w Miejscowym Planie Zagospodarowania Przestrzennego”, bądź pozostawienie zapisów „Studium uwarunkowań i kierunków zagospodarowania przestrzennego Gminy Rutka-Tartak” zakazujących lokalizowania obiektów budowlanych w pasie szerokości 100 m od linii brzegów rzek, jezior i innych zbiorników wodnych, z wyjątkiem urządzeń wodnych oraz obiektów służących prowadzeniu racjonalnej gospodarki rolnej, leśnej lub rybackiej, przy czym zakaz ten nie dotyczy: terenów, dla których obowiązuje plan zagospodarowania przestrzennego; terenów, które były przeznaczone na cele zabudowy w planach zagospodarowania przestrzennego uchwalonych przed dniem 1 stycznia 1995 roku, które utraciły moc z dniem 31 grudnia 2003 roku; terenów ogólnodostępnych kąpielisk, plaż i przystani wodnych.</p>		<p>Jednocześnie zapis dotyczący działania otrzymał nowe brzmienie:</p> <p>„Utrzymanie dotychczasowego sposobu użytkowania gruntów w wyznaczonej strefie. Dopuszcza się zmianę sposobu użytkowania gruntów na cele nierolnicze i nieleśne pod warunkiem uregulowania gospodarki wodno-ściekowej (z wyłączeniem miejsc ze wskazanymi innymi działaniami wynikającymi z PZO)”.</p>
13.	<p>Działanie ochronne wyznaczone dla wielu przedmiotów ochrony - zakaz wyrównywania gruntu, zasypywania, podsiewania, nawożenia, zaorywania oraz wznoszenia jakichkolwiek konstrukcji (z wyłączeniem drewnianych pomostów i ławek) w strefie szuwaru oraz do 20 metrów od linii brzegowej jeziora.</p> <p>Wydaje się, że przepisy Rozporządzenia Ministra Rozwoju Rolnictwa i Wsi z dnia 16 kwietnia 2008 r. w sprawie szczegółowego sposobu stosowania nawozów oraz prowadzenia szkoleń z zakresu ich stosowania (Dz.U. 2008 nr 80 poz. 479 z późn. zm.) ustalające te odległości w zależności od powierzchni jeziora, ustanawiają wystarczające ograniczenia w stosowaniu nawozów.</p> <p>W zakresie zakazu wyrównywania gruntu, zasypywania, podsiewania, nawożenia pozostawić zapis „Studium uwarunkowań i kierunków zagospodarowania przestrzennego Gminy Rutka-Tartak” w zakresie zakazu: dokonywania zmian stosunków wodnych, jeżeli służą innym celom niż ochrona przyrody lub zrównoważone wykorzystanie użytków rolnych i leśnych oraz racjonalna gospodarka wodna lub rybacka; likwidowania naturalnych zbiorników wodnych, starorzeczy i obszarów wodno-błotnych.</p>	<p>Rada Gminy Rutka-Tartak, Wójt Gminy Rutka-Tartak</p>	<p>Uwaga została uwzględniona. Przedmiotowe działanie ochronne zostało usunięte z PZO.</p>
14.	<p>Działania obligatoryjne:</p>	<p>Rada Gminy</p>	<p>Uwaga została odrzucona.</p>

	<ul style="list-style-type: none"> <li>• zachowanie siedliska przyrodniczego położonego na trwałych użytkach zielonych po usunięciu drzew i krzewów, użytkowanie kośne, pastwiskowe lub kośno-pastwiskowe, dla przedmiotu ochrony: murawy kserotermiczne, niżowe i górskie świeże łąki użytkowane ekstensywnie,</li> <li>• zachowanie siedliska przyrodniczego - po usunięciu drzew i krzewów, użytkowanie kośne, dla przedmiotu ochrony: górskie i nizinne torfowiska zasadowe o charakterze młak, turzycowisk i mechowisk</li> <li>• zachowanie siedliska przyrodniczego - zakaz nawożenia, przeorywania, podsiewania, wyrównywania gruntu, zasypywania, zabudowy, zalesiania, dla przedmiotu ochrony: górskie i nizinne torfowiska zasadowe o charakterze młak, turzycowisk i mechowisk</li> <li>• koszenie z usunięciem biomasy (typ III) - po usunięciu drzew i krzewów, koszenie ręczne nie częściej niż raz na 2-3 lata po 1 września na wysokości 10-15 cm w sposób, który nie niszczy struktury roślinności i gleby; należy zostawić 30% pow. nieskoszonych (za każdym razem inny fragment); zakaz koszenia okrężnego od zewnątrz do wewnątrz działki; obowiązek usunięcia ściętej biomasy z torfowiska, dla przedmiotu ochrony: górskie i nizinne torfowiska zasadowe o charakterze młak, turzycowisk i mechowisk</li> <li>• budowa urządzeń piętrzących na rowach - budowa urządzeń piętrzących na rowach i ich użytkowanie w sposób zapewniający utrzymanie poziomu wody na głębokości nie niższej niż 30 cm poniżej powierzchni gruntu (mierzonej w „dolinkach”) w okresie letnim, dla przedmiotu ochrony: bory i lasy bagienne i brzoźowo-sosnowe bagienne lasy borealne</li> </ul> <p>zamienić na działania fakultatywne, a jeżeli będą to działania obligatoryjne, to po zapewnieniu środków finansowych na ich wykonanie lub zapewnieniu rekompensat z tytułu utraconych korzyści.</p>	Rutka-Tartak, Wójt Gminy Rutka-Tartak	<p>Podział na działania obligatoryjne i fakultatywne wynika z rozporządzenia Ministra Środowiska z dnia 17 kwietnia 2012r. zmieniającego rozporządzenie w sprawie sporządzania projektu planu zadań ochronnych dla obszaru Natura 2000 (Dz.U. z 2012r., poz.506)</p> <p>Zgodnie ze stanowiskiem Generalnej Dyrekcji Ochrony Środowiska (pismo znak DON-WP.082.1.45.2013.jb.3 z dnia 18 lipca 2013r.), w akcie prawa miejscowego, jakim jest zarządzenie regionalnego dyrektora ochrony środowiska w sprawie ustanowienia planu zadań ochronnych dla obszaru Natura 2000, nie znajduje uzasadnienia uzależnienie zapisu realizacji działań ochronnych od uzyskania środków finansowych.</p> <p>Działanie ochronne nr 18 dla siedliska przyrodniczego 7230 - koszenie z usunięciem biomasy - jest działaniem fakultatywnym.</p>
15.	<p>Działanie ochronne:</p> <p>ochrona siedliska - zakaz usuwania martwego drewna - rozważyć złagodzenie zapisów dotyczących zakazu usuwania martwego drewna na „dążenie do pozostawiania martwego drewna”.</p>	Rada Gminy Rutka-Tartak, Wójt Gminy Rutka-Tartak	<p>Uwaga została częściowo uwzględniona.</p> <p>Zapis „zakaz usuwania martwego drewna” został zastąpiony następującym: „Pozostawianie wielkowymiarowego martwego drewna, za wyjątkiem sytuacji, które zagrażają bezpieczeństwu ludzi i mienia.</p> <p>Sformułowanie „dążenie” ma charakter życzeniowy i nie wydaje się, aby mogło realnie wpłynąć na zwiększenie ilości martwego drewna.</p>



16.	Działanie: stosowanie zabiegów gospodarczych dostosowanych do wymogów siedliska - dopuszczalne stosowanie rębni przerębowej (V); wykluczenie dosadzeń - w zakresie dopuszczenia stosowania rębnię przerębową wnioskujemy zamienić na rębnię złożoną.	Rada Gminy Rutka-Tartak, Wójt Gminy Rutka-Tartak	Uwaga została odrzucona.  Rębnię przerębowa (V) jest najbardziej zbliżona do tradycyjnego sposobu użytkowania lasów na gruntach prywatnych, który sprzyja zachowaniu lasów z dominacją gatunków liściastych w drzewostanie i runem bogatym w gatunki grądowe. Stosowanie rębni złożonej w lasach prywatnych wydaje się być mało realne.
17.	Nadleśnictwo Suwałki informuje o stwierdzonych w projekcie znacznych rozbieżności lokalizacji zinwentaryzowanych siedlisk „naturowych” na gruntach zarządzanych przez Nadleśnictwo. Położenie siedlisk przedstawione w załączniku nr 5 w kolumnie: <u>Obszar wdrażania działań ochronnych</u> nie jest spójne z lokalizacją tych siedlisk przedstawioną na mapach rozmieszczenia przedmiotów ochrony (stanowiących załącznik nr 6). Aktualna baza danych wraz z LMN według Planu Urządzenia Lasu dla Nadleśnictwa Suwałki na lata 2013 -2022 została przekazana do RDOŚ w Białymstoku wraz z pismem z dnia 12.04.2013 r. znak: ZS.0422-14/13.  W związku z powyższym Nadleśnictwo Suwałki prosi o wskazanie, który załącznik przedstawia właściwą lokalizację przedmiotów ochrony dla wymienionego obszaru Natura 2000 (mapa czy wykaz)? Informacja ta umożliwi właściwe ustosunkowanie się do projektu PZO.	Nadleśnictwo Suwałki	Uwaga została uwzględniona.  W załączniku nr 5 do zarządzenia błędnie podana została lokalizacja działań. Zostało to poprawione zgodnie z aktualną bazą danych LMN według PUL dla Nadleśnictwa Suwałki na lata 2013-2022.
18.	Brak spójności odnośnie lokalizacji siedlisk zawartych w załączniku nr 6 (mapa) a danymi zawartymi w „ <u>Działaniach ochronnych</u> ” (zał. nr 5), np.: na mapie wskazano występowanie siedliska 91D0 w oddz. 11 a, natomiast w załączniku nr 5 siedlisko to zlokalizowano w oddz. 11 b. Należy dodać, iż RDOŚ otrzymał od RDLP w Białymstoku aktualną bazę danych wraz z LMN wg PUL dla Nadleśnictwa Suwałki na lata 2013-2022 na potrzeby opracowania PZO.	Nadleśnictwo Suwałki	Uwaga została uwzględniona j.w.
19.	Nadleśnictwo Suwałki otrzymało od wykonawcy projektu PZO warstwę mapy numerycznej z naniesionymi przedmiotami ochrony. W otrzymanych materiałach granice siedlisk na zaznaczonych płatach niejednokrotnie zachodzą na sąsiednie wydzielenia (np. na rzece lub naniesienie na mapie siedliska 91E0 w oddz. 43a o przybliżonej powierzchni 0,12 ha, gdy tymczasem to siedlisko tam z pewnością nie występuje). Należy zweryfikować dokładność pomiarów i poprawić zasięg siedlisk na mapie (zał. nr 6).	Nadleśnictwo Suwałki	Niewielkie niezgodności w przebiegu granic siedlisk przyrodniczych i wydzieleń leśnych są naturalną konsekwencją generalizacji drobnych niejednorodności przy tworzeniu zarówno map siedlisk, jak i map leśnych. Niesłuszne jest mniemanie, że przebieg wydzieleń leśnych dokładnie odzwierciedla granice siedlisk przyrodniczych.

20.	W przypadku pododdziałów leśnych, na których miejsce realizacji zadań ochronnych zawężone jest do obszaru „w granicach siedliska”, niezbędne jest podanie również powierzchni tego siedliska w tym pododdziale.	Nadleśnictwo Suwałki	Uwaga została odrzucona. Z map i warstw GIS jasno wynika przebieg granic siedlisk. Niecelowe jest podawanie ich powierzchni.
21.	Używany w projekcie PZO zapis w kolumnie „Podmiot odpowiedzialny za wykonanie” w przypadku Nadleśnictwa Suwałki powinien brzmieć: „(...) Działania nie związane z gospodarką leśną wykonuje właściwy nadleśniczy po zapewnieniu przez organ ochrony przyrody (...)”. Zapis ten jest zgodny z „Ramowymi wytycznymi w sprawie projektowania w PUL zadań z zakresu ochrony przyrody dla obszaru Natura 2000 na gruntach w zarządzie nadleśnictwa” zatwierdzonymi w dniu 21.03.2013 r. przez Głównego Konserwatora Przyrody.	Nadleśnictwo Suwałki	Uwaga została odrzucona. Zgodnie ze stanowiskiem Generalnej Dyrekcji Ochrony Środowiska (pismo znak DON-WP.082.1.45.2013.jb.3 z dnia 18 lipca 2013 r.), w akcie prawa miejscowego, jakim jest zarządzenie regionalnego dyrektora ochrony środowiska w sprawie ustanowienia planu zadań ochronnych dla obszaru Natura 2000, nie znajduje uzasadnienia uzależnienie zapisu realizacji działań ochronnych od uzyskania środków finansowych.
22.	Siedlisko 3140: jako pomyłkę należy traktować zaznaczenie siedliska na mapie (zał. nr 6) w oddz. 182 a - wynik błędnego pomiaru.	Nadleśnictwo Suwałki	Uwaga została odrzucona. Siedlisko 3140 (tutaj płat siedliska: jezioro Żabulek) obejmuje powierzchnię jeziora wraz ze strefą szuwaru.
23.	Siedlisko 3260: jako pomyłkę należy traktować zaznaczenie siedliska na mapie (zał. nr 6) w oddz. 37a,b,c, 43g, 52c,h, 61b,d, 62f - wynik błędnego pomiaru.	Nadleśnictwo Suwałki	Uwaga została odrzucona. Wymienione oddziały leśne wyznaczone zostały w oparciu o podział ewidencyjny gruntów. Niezgodność granic siedliska 3260 z granicami oddziałów leśnych nie wynika ani z pomyłki, ani z błędnego pomiaru. Zmiana koryta rzeki w czasie jest naturalnym procesem. Przebieg nurtu rzeki w wielu miejscach istotnie odbiega od przebiegu granic ewidencyjnych. W projekcie PZO zobrazowany został przebieg rzeki w oparciu o aktualną ortofotomapę oraz mapy topograficzne. Ponieważ granice siedliska 3260 nadal ulegać będą zmianom, proponujemy nie traktować ich literalnie.
24.	Siedlisko 6510: błędnie zaklasyfikowano siedlisko na działce nr 240. W rzeczywistości jest to luka w drzewostanie o powierzchni ok. 0,20 ha, aktualnie zakrzewiona w stadium sukcesji, na gruncie leśnym (Ls). Jako pomyłkę należy traktować zaznaczenie siedliska na mapie (zał. nr 6) w oddz. 182k - wynik błędnego pomiaru.	Nadleśnictwo Suwałki	Uwaga została uwzględniona. Wskazana niezgodność dotyczyła minimalnej powierzchni.
25.	Siedlisko 7230:	Nadleśnictwo Suwałki	Zgodnie z pierwszymi uwagami nadleśnictwa, w załączniku nr 5 pojawiły się błędy w adresach

	<p>A. Według stanu wiedzy Nadleśnictwa siedlisko może potencjalnie występować w oddz. 43g, 62g, 182a.</p> <p>Jako nieporozumienie należy traktować wymienienie w zał. nr 5 siedliska w oddz. 62f (LMb o składzie gat. 6Św4OI - 85 lat) oraz 182f (bagno).</p> <p>Dodatkowo jako pomyłkę należy traktować zaznaczenie siedliska na mapie (zał. nr 6) w oddz. 11a - wynik błędnego pomiaru.</p>		<p>leśnych. Zostały one poprawione po zakończeniu konsultacji. Zgodnie z załącznikiem nr 6 i LMN według PUL dla Nadleśnictwa Suwałki na lata 2013-2022 płat siedliska 7230-1 znajduje się w oddz. 62g,h. Natomiast w oddz. 43g znajduje się płat siedliska 7230-17 i odpowiednio w 182a,c część płatu 7230-10.</p> <p>Drobne niezgodności w przebiegu granic wydzieleń leśnych i siedlisk nie wynikają z błędu pomiaru. Fragmenty torfowisk (np. 7230) często wchodzi w skład wydzieleń LMb.</p>
26.	<p>Siedlisko 7230:</p> <p>B. Zakres działania nr 3 zalecające „po usunięciu drzew i krzewów, użytkowanie kośne” powinno być działaniem fakultatywnym a nie obligatoryjnym. Planowane działanie ochronne nie jest związane z podstawową działalnością Nadleśnictwa i jego wykonanie będzie uzależnione od zapewnienia środków finansowych przez organ przyrody.</p>	Nadleśnictwo Suwałki	<p>Uwaga została odrzucona.</p> <p>Zgodnie ze stanowiskiem Generalnej Dyrekcji Ochrony Środowiska (pismo znak DON-WP.082.1.45.2013.jb.3 z dnia 18 lipca 2013r.), w akcie prawa miejscowego, jakim jest zarządzenie regionalnego dyrektora ochrony środowiska w sprawie ustanowienia planu zadań ochronnych dla obszaru Natura 2000, nie znajduje uzasadnienia uzależnienie zapisu realizacji działań ochronnych od uzyskania środków finansowych.</p> <p>Jednocześnie zapis dot. działania został nieznacznie zmodyfikowany na:</p> <p>„Zachowanie siedliska przyrodniczego - po usunięciu drzew i krzewów.</p> <p>Użytkowanie kośne, pastwiskowe lub kośno-pastwiskowe.”</p>
27.	<p>Siedlisko 9170:</p> <p>Jako nieporozumienie należy traktować wymienienie w zał. nr 5 w oddz. 59d (LMb o składzie gatunkowym 4Św, 5OI, 1Brz - 93 lata; w tym wydzieleniu stwierdzono 91D0 i 91E0 w sumie na ok. 1,80 ha), 61d (LMb o składzie gat. 8Św, 2OI - wiek od 60-145 lat; skarpa świerkowa; na części ok. 60% łąg), 62d, (LMśw o składzie gatunkowym 4So, 4Św, 2Brz - 73 lata; brak gat. grądowych zarówno w warstwie drzewostanu jak i w warstwie runa), 62f (LMb o składzie gatunkowym 6Św, 4OI - wiek 60-85 lat; brak gat. grądowych zarówno w warstwie drzewostanu jak i warstwie runa), 182o (bagno), 182p (rów o pow. 0,01 ha), 182r (bagno).</p>	Nadleśnictwo Suwałki	<p>Uwaga została uwzględniona.</p> <p>Niezgodności w adresach leśnych w zał. nr 5 zostały poprawione zgodnie z LMN według PUL dla Nadleśnictwa Suwałki na lata 2013-2022.</p> <p>Działania umiejscowione są prawidłowo, a jedynie przypisane do wydzieleń z poprzedniego PUL. Od czasu wykrycia powyższej niezgodności projekt PZO jest przedmiotem konsultacji społecznych i poprawienie numerów wydzieleń w tym czasie nie było możliwe. Zgodnie z odpowiedzią wykonawcy na wcześniejszą uwagę Nadleśnictwa w tej sprawie, numery te zostały w projekcie PZO zamienione na aktualne.</p>

28.	<p>Siedlisko 9170:</p> <p>Dodatkowo jako pomyłkę należy traktować zaznaczenie siedliska na mapie (zał. nr 6) w oddz. 59a, 61d (skarpa świerkowa), 62d, 62f, 62g oraz w oddziałach: 61b (młodnik w wieku 8-15 lat, składzie gatunkowym 4Db, 3Św, 1So, 1Md, 1Brz) i 182k - jako wynik błędu pomiaru.</p>	Nadleśnictwo Suwałki	<p>Uwaga została częściowo uwzględniona.</p> <p>Zaznaczenie siedliska 9170 w oddziałach 59a, 61d i 62f,g nie jest wynikiem błędu. Mimo pewnych zaburzeń związanych ze składem gatunkowym i wiekiem drzewostanu, omawiane płaty charakteryzują się runem typowym dla grądów oraz naturalnym odnowieniem gatunków liściastych. Lasów spełniających częściowo kryteria siedliska 9170 jest na terenie ostoi na gruntach Nadleśnictwa istotnie więcej, jednak jako siedlisko Natura 2000 potraktowano jedynie te płaty, które spełniają w wyczerpujący sposób kryteria florystyczne.</p> <p>Przebieg granic siedlisk został skorygowany w odniesieniu do wydzieleń 61b, 62d i 182 k. Jednocześnie ponownie podkreślamy, że granice wydzieleń leśnych nie odzwierciedlają dokładnie przebiegu granic siedlisk.</p>
29.	<p>Siedlisko 9170:</p> <p>Zakres działania 1 - zapis o treści „dopuszczalne stosowanie rębni przerębowej względem gatunków iglastych (V); wykluczenie dosadzeń” należy zmienić na zapis o treści „(...) dopuszczalne stosowanie rębni złożonych”.</p> <p>Należy także usunąć zapis „wykluczenie dosadzeń”, ponieważ uniemożliwia wprowadzanie gatunków grądowych w miejscach wyciętych gatunków iglastych (na siedliskach grądowych zarządzanych przez Nadleśnictwo nie występują odnowienia naturalne).</p>	Nadleśnictwo Suwałki	<p>Uwaga została częściowo uwzględniona.</p> <p>Zapis dotyczący działania ochronnego nr 1 dla siedliska 9170 został zmieniony na następujący: „ochrona siedliska - prowadzenie trzebieży i czyszczeń w drzewostanach tak, aby promować gatunki liściaste (lipę, klon, grab, wiąz, dąb, jesion, osikę, brzozę) i eliminować iglaste (sosnę, świerk, modrzew); stosowanie rębni przerębowej w drzewostanach liściastych; w drzewostanach z dominacją gatunków iglastych dopuszcza się stosowanie rębni złożonych z długim okresem odnowienia, z pozostawieniem 10-20% starych drzew; wykluczenie dosadzeń za wyjątkiem drzewostanów z dominacją gatunków iglastych”.</p> <p>Lasy o charakterze grądów na terenie obszaru Natura 2000 zajmują znikomą powierzchnię i są to w większości grądy zboczowe, których naturalną cechą jest dominacja lipy, grabu, klonu, przy znikomym udziale dębu. Tym samym uważamy dosadzanie dębu za niecelowe.</p>

			<p>W trakcie inwentaryzacji stwierdzono obfite odnowienie naturalne gatunków liściastych: lipy, grabu, klonu. Zostało to zaobserwowane również w trakcie wspólnej wizji terenowej z przedstawicielami Nadleśnictwa Suwałki. Pozostawienie siedliska do naturalnego odnowienia będzie sprzyjało tworzeniu wielogatunkowego drzewostanu z lipą, klonem, wiązem itd.</p>
30.	<p>Siedlisko 9170:</p> <p>Zakres działania 2 - usunąć zapis o treści: „zakaz usuwania martwego drewna liściastego, nakaz pozostawiania ponad 80-letnich lip, klonów, wiązów, grabów, dębów; wykluczenie dosadzeń”. Brak dosadzeń uniemożliwia wprowadzanie gatunków grądowych w miejscach wyciętych iglastych (na siedliskach grądowych zarządzanych przez Nadleśnictwo nie występują odnowienia naturalne).</p>	Nadleśnictwo Suwałki	<p>Uwaga została częściowo uwzględniona.</p> <p>Zapis dotyczący działania ochronnego nr 2 dla siedliska 9170 został zmieniony na następujący: „pozostawianie wielkowymiarowego martwego drewna, za wyjątkiem sytuacji zagrażających bezpieczeństwu ludzi i mienia; pozostawianie ponad 80-letnich lip, klonów, wiązów, grabów, dębów; ograniczenie dosadzeń za wyjątkiem drzewostanów z dominacją gatunków iglastych”.</p> <p>Taka gospodarka będzie sprzyjała tworzeniu wielogatunkowego drzewostanu z lipą, klonem, wiązem itd. Udział dębu w grądach tego obszaru, w większości o charakterze grądów zboczowych, jest naturalnie niski lub w ogóle go brak.</p> <p>W trakcie inwentaryzacji stwierdzono obfite odnowienie naturalne gatunków liściastych: lipy, grabu, klonu. Zostało to zaobserwowane również w trakcie wspólnej wizji terenowej z przedstawicielami Nadleśnictwa Suwałki.</p>
31.	<p>Siedlisko 9170:</p> <p>Zapis o pozostawianiu drewna martwego i drzew powyżej 80-letnich należy zmienić na: dążenie do zapewnienia obecności martwego drewna w lesie oraz obecności starszych drzew”.</p>	Nadleśnictwo Suwałki	<p>Uwaga została częściowo uwzględniona.</p> <p>Zapis o dążeniu do osiągnięcia celu nie zapewnia jego osiągnięcia.</p> <p>Zapis dotyczący działania ochronnego nr 2 dla siedliska 9170 został zmieniony na następujący: „pozostawianie wielkowymiarowego martwego drewna, za wyjątkiem sytuacji zagrażających bezpieczeństwu ludzi i mienia; pozostawianie ponad 80-letnich lip, klonów, wiązów, grabów, dębów; ograniczenie dosadzeń za wyjątkiem drzewostanów z dominacją gatunków iglastych”.</p>

32.	Siedlisko 91D0: Według stanu wiedzy Nadleśnictwa siedlisko może potencjalnie występować w oddz. 62f, 182,a,b,f,l. Jako nieporozumienie należy traktować wymienienie w zał. nr 5 siedliska w oddz. 11b (LMśw o składzie gatunkowym 6So, 4Św - 73 lata) - wydzielenie znajduje się poza siedliskiem naturowym, 52g (poza granicami obszaru Dolina Szeszupy), 59 c (LMśw o składzie gatunkowym 8So, 2Św - 75 lat), 182j (Lśw o składzie gatunkowym 6Św, 4Db - 26 lat), 182n (rów), 182 t,u,w,x (nie istnieją takie wydzielenia!).	Nadleśnictwo Suwałki	Uwaga została uwzględniona. Niezgodności w adresach leśnych w zał. nr 5 zostały poprawione zgodnie z LMN według PUL dla Nadleśnictwa Suwałki na lata 2013-2022.
33.	Siedlisko 91D0: Dodatkowo jako pomyłkę należy traktować zaznaczenie siedliska na mapie (zał. nr 6) w oddz. 11b, 59f,j, 182m - jako wynik błędnego pomiaru.	Nadleśnictwo Suwałki	Uwaga została uwzględniona. Przebieg granic siedliska 91D0 został skorygowany. Jednocześnie ponownie podkreślamy, że granice wydzieleń leśnych nie odzwierciedlają dokładnie przebiegu granic siedlisk.
34.	Siedlisko 91D0: Zakres działania nr 1 - dopisać „(...) za wyjątkiem działań związanych z ochroną lasu”.	Nadleśnictwo Suwałki	Uwaga została uwzględniona w następujący sposób: Przedmiotowe działanie zostało uzupełnione zgodnie z uwagą: „wyłączenie z zabiegów gospodarczych w okresie obowiązywania planu, włącznie z dosadzeniami za wyjątkiem działań związanych z ochroną lasu”.
35.	Siedlisko 91D0: Zakres działania nr 4 - zapis o treści: „zakaz usuwania martwego drewna liściastego i sosnowego” zamienić na zapis o treści: „dążenie do zapewnienia obecności martwego drewna w lesie”.	Nadleśnictwo Suwałki	Uwaga została uwzględniona w następujący sposób: Zapis o dążeniu do osiągnięcia celu nie zapewnia osiągnięcia go. Jednocześnie zapis dotyczący działania został nieznacznie zmodyfikowany i uzyskał brzmienie: „Pozostawianie wielkowymiarowego martwego drewna liściastego i sosnowego, za wyjątkiem sytuacji, które zagrażają bezpieczeństwu ludzi i mienia”.
36.	Siedlisko 91E0: Według stanu wiedzy Nadleśnictwa siedlisko może potencjalnie występować w oddz. 43g (za wyjątkiem wschodniej części z poletkiem łowieckim), 52c, 59d, 61d, 62f,g, 182a,d,l. Jako nieporozumienie należy traktować wymienienie w załączniku nr 5 siedliska w oddz. 52g (poza granicami obszaru Dolina Szeszupy), 59 c (LMśw o składzie gatunkowym 8So, 2Św - 75 lat), 59k (nie ma takiego wydzielenia!).	Nadleśnictwo Suwałki	Uwaga została uwzględniona. Niezgodności w adresach leśnych w zał. nr 5 zostały poprawione zgodnie z LMN według PUL dla Nadleśnictwa Suwałki na lata 2013-2022.
37.	Siedlisko 91E0:	Nadleśnictwo Suwałki	Uwaga została uwzględniona w następujący sposób.

	Dodatkowo jako pomyłkę należy traktować zaznaczenie siedliska na mapie (zał. nr 6) w oddz. 43a,j, 52b, 62c, 182m - jako wynik błędnego pomiaru.		Przebieg granic siedliska został skorygowany w odniesieniu do oddz. 43a,j i 62c. Jednocześnie ponownie podkreśliły, że granice wydziełów leśnych nie odzwierciedlają dokładnie przebiegu granic siedlisk.
38.	Siedlisko 91E0: Zakres działania nr 1 - dopisać: „(...) za wyjątkiem działań związanych z ochroną lasu”.	Nadleśnictwo Suwałki	Uwaga została uwzględniona w następujący sposób: Zapis został zmieniony na następujący: „wyłączenie z zabiegów gospodarczych w okresie obowiązywania planu, włącznie z dosadzeniami, za wyjątkiem działań związanych z ochroną lasu”.
39.	Siedlisko 91E0: Zakres działania nr 2 - nieuzasadnione jest też wykluczenie dosadzeń - należy wykreślić ten zapis.	Nadleśnictwo Suwałki	Uwaga została uwzględniona w następujący sposób. W przypadku olsów źródliskowych (podtyp siedliska 91E0-4), rozwijających się w południowej części ostoi (na południe od jeziora Pobondzie), dosadzenia należy z całą pewnością wykluczyć, jako że zbiorowiska te są niezwykle wrażliwe i cenne na zaburzenia antropogeniczne (a w dodatku w większości wyłączone z zabiegów gospodarczych). W przypadku pozostałych lasów łęgowych, dopuszcza się stosowanie rębni złożonych i dosadzeń, zwłaszcza jesionu. Stosowne zmiany zostały wprowadzone w projekcie PZO.
40.	Siedlisko 91E0: Zakres działania nr 6 - zapis o treści „zakaz usuwania martwego drewna” zamienić na zapis o treści: „dążenie do zapewnienia obecności martwego drewna w lesie”.	Nadleśnictwo Suwałki	Uwaga została odrzucona. Zapis o dążeniu do osiągnięcia celu nie zapewnia jego osiągnięcia. Jednocześnie zapis dotyczący działania został nieznacznie zmodyfikowany i uzyskał brzmienie: „Pozostawianie wielkowymiarowego martwego drewna, za wyjątkiem sytuacji, które zagrażają bezpieczeństwu ludzi i mienia”.
41.	Zał. nr 5, przedmiot ochrony 3150: Działanie ochronne nr 2 - ochrona siedliska - wykreślić zapis zakaz zaorywania i podsiewania (trwałe użytki zielone też podlegają renowacji) - brak mechanizmów zwrotu utraconych korzyści, zmienić zapis w części konstrukcyjne... na „z wyłączeniem pomostów i zadaszeń”.	Olgierd Furman	Uwaga została uwzględniona. Działanie ochronne zostało usunięte z PZO. Analogiczne zmiany zostały wprowadzone w odniesieniu do siedliska 3260.
42.	zał. nr 5, przedmiot ochrony 3150:	Olgierd Furman	Rozpatrzenie analogicznie jak w pkt. 41.

	Działanie ochronne nr 2 - ochrona siedliska - szerokość strefy (20 m) dostosować do obowiązujących przepisów z zakresu stosowania nawożenia i dobrych praktyk rolnych.		
43.	<p>zał. nr 5, przedmiot ochrony 3150:</p> <p>Działanie ochronne nr 3 - „wykluczenie zmian przeznaczenia gruntów...” zmienić zapis na „wykluczenie zmian przeznaczenia gruntów na cele nierolnicze i nieleśne w wyznaczonej strefie poza miejscami wyznaczonymi w planie zagospodarowania przestrzennego” - sposób wyznaczenia stref nie uwzględnia możliwości rozwoju gminy i istniejącej infrastruktury.</p> <p>Należy zmodyfikować szerokość strefy. Strefy ochronne wokół jezior powinny mieć szerokość, która by niwelowała niekorzystne wpływy otoczenia na przedmiot ochrony, powinny uwzględniać istniejącą infrastrukturę oraz zabudowania.</p> <p>Arbitralnie wyznaczone strefy ochronne wokół jezior nie uwzględniają naturalnych buforowych składników przyrodniczych (np. działki nr 172/2 i 173/4 - długość działek około 190 m, w tym 100-metrowa strefa buforowa lasu położona nad jeziorem) oraz istniejącej infrastruktury technicznej. I tak na przykład wokół jeziora Pobondzie poprowadzono granicę strefy ochronnej przeważnie po drogach asfaltowych, włączając tereny zabudowane (np. dz. 94/2 obręb Pobondzie), a także z infrastrukturą techniczną (kanalizacja sanitarna, wodociągowa, telefoniczna). Maksymalny zasięg strefy miejscami dochodzący do 300 m nie znajduje żadnego uzasadnienia przyrodniczego, w jej strefie zapisano bowiem zakaz zmiany przeznaczenia gruntów rolnych i leśnych ewentualna zabudowa przy istniejącej infrastrukturze technicznej (kanalizacja sanitarna) w żaden sposób nie wpłynie na przedmiot ochrony – jezioro eutroficzne. Tak wyznaczone strefy mają charakter ochrony krajobrazu a nie ochrony jezior. Strefa 100 m wynikająca z rozporządzenia wojewody jest w zupełności wystarczająca. Należy zwrócić uwagę, że autor opracowania dopuszcza prowadzenie intensywnej gospodarki rolnej w odległości 10 m od brzegów jezior i rzek (siedlisko 3260 punkt 4). Przebieg granicy strefy ochronnej jezior należy zmodyfikować tak, aby nie przekraczała ona szerokości 100m i uwzględniała zróżnicowania lokalne.</p>	Olgiard Furman	<p>Uwaga została częściowo uwzględniona.</p> <p>Granica strefy ochronnej wokół jeziora Pobondzie została zmodyfikowana.</p> <p>Działanie ochronne nr 3 nie koliduje z żadnym z miejscowych planów zagospodarowania przestrzennego, które zostały udostępnione wykonawcy przez Gminę Rutka-Tartak.</p> <p>Granice stref ochronnych celowo zostały poprowadzone przy wykorzystaniu już istniejących granic (drogi, granice działek ewidencyjnych) w celu ułatwienia respektowania zapisów PZO. W trakcie wyznaczania stref ochronnych wokół jezior kierowano się obszarami ich naturalnej zlewni, która często sięgała dalej.</p> <p>Działanie ochronne nr 4 dla siedliska przyrodniczego 3260 zostało usunięte z PZO.</p>
44.	<p>Przedmiot ochrony 91E0:</p> <p>Działanie nr 3 - ochrona siedliska - „stosowanie zabiegów gospodarczych dostosowanych do wymogów siedliska - dopuszczalne stosowanie rębni przerębowej</p>	Olgiard Furman	<p>Uwaga została rozpatrzona w następujący sposób:</p> <p>W przypadku olsów źródłiskowych (podtyp siedliska 91E0-4), rozwijających się w południowej</p>



	(V); wykluczenie dosadzeń” – zmienić zapis na „dopuszczalne stosowanie rębni złożonych, dopuścić dosadzenia gatunkami właściwymi do siedliska”.		części ostoi (na południe od jeziora Pobondzie), dosadzenia należy z całą pewnością wykluczyć, jako że zbiorowiska te są niezwykle cenne i wrażliwe na zaburzenia antropogeniczne (a w dodatku w większości wyłączone z zabiegów gospodarczych). W przypadku pozostałych lasów łęgowych, dopuszcza się stosowanie rębni złożonych i dosadzeń, zwłaszcza jesionu. Stosowne zmiany zostały wprowadzone w projekcie PZO.
45.	<p>Przedmiot ochrony 9170:</p> <p>Działanie nr 1 - zmienić zapis na „dopuszczalne stosowanie rębni złożonych, dopuścić dosadzenia gatunkami właściwymi do siedliska”.</p>	Olgierd Furman	<p>Uwaga została częściowo uwzględniona.</p> <p>Zapis dotyczący działania ochronnego nr 1 dla siedliska 9170 został zmieniony na następujący: „prowadzenie trzebieży i czyszczeń w drzewostanach tak, aby promować gatunki liściaste (lipę, klon, grab, wiąz, dąb, jesion, osikę, brzozę) i eliminować iglaste (sosnę, świerk, modrzew); stosowanie rębni przerębowej w drzewostanach liściastych; w drzewostanach z dominacją gatunków iglastych dopuszcza się stosowanie rębni złożonych z długim okresem odnowienia, z pozostawieniem 10-20% starych drzew; wykluczenie dosadzeń za wyjątkiem drzewostanów z dominacją gatunków iglastych”.</p> <p>Lasy o charakterze grądów na terenie obszaru Natura 2000 zajmują znikomą powierzchnię i są to w większości grądy zboczowe, których naturalną cechą jest dominacja lipy, grabu, klonu, przy znikomym udziale dębu. Tym samym uważamy dosadzanie dębu za niecelowe.</p> <p>W trakcie inwentaryzacji stwierdzono obfite odnowienie naturalne gatunków liściastych: lipy, grabu, klonu, co zostało zaobserwowane również w trakcie wspólnej wizji terenowej z przedstawicielami Nadleśnictwa Suwałki. Pozostawienie siedliska do naturalnego odnowienia będzie sprzyjało tworzeniu wielogatunkowego drzewostanu z lipą, klonem, wiązem itd.</p>
46.	<p>Przedmiot ochrony 9170:</p> <p>Działanie nr 2 - usunąć zapis o treści „zakaz usuwania martwego drewna liściastego, nakaz pozostawiania ponad 80-letnich lip, klonów, wiązów, grabów, dębów;</p>	Olgierd Furman	<p>Uwaga została częściowo uwzględniona.</p> <p>Zapis dotyczący działania ochronnego nr 2 dla siedliska 9170 został zmieniony na następujący:</p>

	<p>wykluczenie dosadzeń”, wprowadzić zapis „dążenie do pozostawiania drewna martwego oraz pojedynczych drzew starszych”.Wywrot czy drzewo obalone przez bobry jest drewnem martwym.</p>		<p>„Pozostawianie wielkowymiarowego martwego drewna, za wyjątkiem sytuacji zagrażających bezpieczeństwu ludzi i mienia; pozostawianie ponad 80-letnich lip, klonów, wiązów, grabów, dębów; ograniczenie dosadzeń za wyjątkiem drzewostanów z dominacją gatunków iglastych”</p> <p>Zapis o dążeniu do osiągnięcia celu nie zapewnia osiągnięcia go.</p>
47.	<p>Uwagi odnośnie działań ochronnych:</p> <p>1. 9170 Grąd subkontynentalny - działanie 1 „[...] <i>dopuszczalne stosowanie rębni przerębowej względem gatunków iglastych (V); wykluczenie dosadzeń</i>” - działanie to należy przededagować. Rębnia przerębowa jest niewłaściwym sposobem zagospodarowania grądów. Zapis powinien dopuszczać stosowanie rębni właściwych dla siedliska, umożliwiających odmłodzenie wielogatunkowego i zróżnicowanego drzewostanu. Rębnia przerębowa prowadzi do dominacji graba i leszczyny, co nie jest właściwe z punktu widzenia ochrony grądu. Wykluczenie dosadzeń doprowadzi do uproszczenia struktury drzewostanu i spowoduje, że przypadkowe procesy sukcesyjne niekorzystnie przekształcą siedlisko przyrodnicze. Proponuje się zapis o stosowaniu rębni złożonych w celu kształtowania zróżnicowanej struktury gatunkowej, pionowej i przestrzennej drzewostanu. W miarę możliwości wykorzystanie odnowień naturalnych wspieranych sztucznym wprowadzeniem właściwych dla siedliska gatunków drzew.</p>	<p>Regionalna Dyrekcja Lasów Państwowych w Białymstoku</p>	<p>Uwaga została częściowo uwzględniona.</p> <p>Zapis dotyczący działania ochronnego nr 1 dla siedliska 9170 został zmieniony na następujący: „ochrona siedliska - prowadzenie trzebieży i czyszczeń w drzewostanach tak, aby promować gatunki liściaste (lipę, klon, grab, wiąz, dąb, jesion, osikę, brzozę) i eliminować iglaste (sosnę, świerk, modrzew); stosowanie rębni przerębowej w drzewostanach liściastych; w drzewostanach z dominacją gatunków iglastych dopuszcza się stosowanie rębni złożonych z długim okresem odnowienia, z pozostawieniem 10-20% starych drzew; wykluczenie dosadzeń za wyjątkiem drzewostanów z dominacją gatunków iglastych”.</p> <p>Lasy o charakterze grądów na terenie obszaru Natura 2000 zajmują znikomą powierzchnię i są to w większości grądy zboczowe, których naturalną cechą jest dominacja lipy, grabu, klonu, przy znikomym udziale dębu. Tym samym uważamy dosadzanie dębu za niecelowe.</p> <p>W trakcie inwentaryzacji stwierdzono obfite odnowienie naturalne gatunków liściastych: lipy, grabu, klonu. Co zostało zaobserwowane również w trakcie wizyty terenowej z przedstawicielami Nadleśnictwa Suwałki. Pozostawienie siedliska do naturalnego odnowienia będzie sprzyjało tworzeniu wielogatunkowego drzewostanu z lipą, klonem, wiązem itd.</p>
48.	<p>Uwagi odnośnie działań ochronnych:</p> <p>Działanie nr 2 (grądy): „<i>ochrona siedliska - zakaz usuwania martwego drewna liściastego, nakaz pozostawiania ponad 80-letnich lip, klonów, wiązów, grabów, dębów;</i></p>	<p>Regionalna Dyrekcja Lasów Państwowych w Białymstoku</p>	<p>Uwag została częściowo uwzględniona.</p> <p>Działanie nr 2 dla siedliska 9170 zostało zmienione na następujące:</p>

	<p><i>wykluczenie dosadzeń</i>" - należy złagodzić zapis i usunąć z niego kategorię zakaz. Proponuje się zmienić zapis na pozostawianie większej ilości martwych drzew, za wyjątkiem tych, które zagrażają bezpieczeństwu ludzi i mienia. Nakaz pozostawiania starszych drzew jest zbyt restrykcyjny, choćby ze względów bezpieczeństwa. Zapis ten jest próbą wyłączenia z gospodarowania grądów, co jest sprzeczne z ideą Natura 2000. Zapis powinien dotyczyć pozostawiania w miarę możliwości najstarszych drzew liściastych.</p>		<p>„Pozostawianie wielkowymiarowego martwego drewna, za wyjątkiem sytuacji zagrażających bezpieczeństwu ludzi i mienia; pozostawianie ponad 80-letnich lip, klonów, wiązów, grabów, dębów; ograniczenie dosadzeń za wyjątkiem drzewostanów z dominacją gatunków iglastych”</p> <p>Potencjalne siedliska grądów zajmują znacznie większe powierzchnie, niż te obecnie zajęte przez siedlisko. Poprawa stanu zachowania grądów wymaga nieco bardziej restrykcyjnych zapisów w odniesieniu do tej niewielkiej powierzchni obecnie zajętej przez siedlisko.</p>
49.	<p>91D0 Bory i lasy bagienne [...]: działanie 1 - zapis dotyczący budowy zastawek i innych urządzeń piętrzących wydaje się być zbyt radykalnym działaniem. Właściwszym byłoby przeprowadzenie specjalistycznej ekspertyzy hydrologicznej, która wykazałaby, czy budowa proponowanych urządzeń jest faktycznie niezbędna i czy nie spowoduje to jeszcze większych zniszczeń w środowisku. Działania te są bardzo kosztowne i powinny być wskazane koszty i źródła ich finansowania. Nie powinno się takich działań pochopnie planować, bez szczegółowej ekspertyzy. Zapis należy usunąć lub zmodyfikować.</p> <p>91E0 Łęgi wierzbowe, topolowe, olszowe i jesionowe (działanie 1) - j.w.</p>	Regionalna Dyrekcja Lasów Państwowych w Białymstoku	<p>Uwaga została uwzględniona.</p> <p>Działanie ochronne dla siedliska 91E0 „budowa urządzeń piętrzących na rowach” zostało zastąpione następującym działaniem ochronnym:</p> <p>„Wykonanie ekspertyzy hydrologiczno-hydraulicznej określającej miejsca budowy urządzeń piętrzących i sposób ich użytkowania. Budowle piętrzące powinny zapewniać odpowiednie uwodnienie płatów siedliska 91E0 w podtypie źródłiskowym (91E0-4). Ekspertyza powinna określać również zasięg nawodnienia terenu oraz jego wpływ na tereny sąsiednie względem siedliska.”</p> <p>Analogiczne działanie dla siedliska 91D0 zostało usunięte z PZO.</p>
50.	<p>91D0 Bory i lasy bagienne [...]: działanie 5 - wnioskuję się, aby nie stosować w PZO radykalnego zakazu usuwania martwych drzew. Proponuje się zapis o pozostawieniu większej ilości martwego drewna, z wyjątkiem drzew zagrażających bezpieczeństwu.</p> <p>91E0 Łęgi wierzbowe, topolowe, olszowe i jesionowe (działania 6) - j.w.</p>	Regionalna Dyrekcja Lasów Państwowych w Białymstoku	<p>Uwaga została uwzględniona.</p> <p>Zapis „zakaz usuwania martwego drewna” został zamieniony na następujący „Pozostawianie wielkowymiarowego martwego drewna liściastego i sosnowego, za wyjątkiem sytuacji, które zagrażają bezpieczeństwu ludzi i mienia”.</p>
51.	<p>Uwaga ogólna:</p> <p>Wg „Ramowych wytycznych w sprawie projektowania w PUL zadań z zakresu ochrony przyrody dla obszaru Natura 2000 na gruntach w zarządzie nadleśnictwa”, zatwierdzonych w dniu 21 marca 2013 roku przez Głównego Konserwatora Przyrody - jedynie w przypadku zadań ochronnych związanych z gospodarką leśną, finansowanie ich odbywa się ze środków własnych LP, zgodnie z ustawą o lasach.</p>	Regionalna Dyrekcja Lasów Państwowych w Białymstoku	<p>Uwaga została odrzucona.</p> <p>Zgodnie ze stanowiskiem Generalnej Dyrekcji Ochrony Środowiska (pismo znak DON-WP.082.1.45.2013.jb.3 z dnia 18 lipca 2013r.), w akcie prawa miejscowego, jakim jest zarządzenie regionalnego dyrektora ochrony środowiska w sprawie ustanowienia planu zadań ochronnych dla obszaru</p>

	<p>W przypadku powierzenia ww. zadań zgodnie z art. 32 ustawy o ochronie przyrody właściwemu terytorialnie nadleśnictwu, dyrektor RDOŚ może nakazać wykonanie tych zadań po zapewnieniu środków finansowych'. W związku z tym wnioskuje się o dostosowanie projektu PZO do przedmiotowych wytycznych i zmianę zapisów w tej kwestii. W przypadku planowanych działań ochronnych nie związanych z gospodarką leśną na gruntach PGL LP (np. koszenie, odkrzaczanie, powstrzymywanie sukcesji, usuwanie gatunków obcych, itp.) i ich powierzenia właściwemu nadleśniczemu wnioskuje się o zapis: „po zapewnieniu środków finansowych przez organ ochrony przyrody”.</p>		<p>Natura 2000, nie znajduje uzasadnienia uzależnienie zapisu realizacji działań ochronnych od uzyskania środków finansowych.</p>
53.	<p>Działania proponowane w PZO nie mogą stać w sprzeczności z zapisem art. 36 ustawy o ochronie przyrody (Dz. U. z 2009r Nr 151 poz. 1220 z późn. zm.), który mówi, że na obszarach Natura 2000, z zastrzeżeniem ust. 2, nie podlega ograniczeniu działalność związana z utrzymaniem urządzeń i obiektów służących bezpieczeństwu przeciwpowodziowemu oraz działalność gospodarcza, rolna, leśna, łowiecka i rybacka, a także amatorski połów ryb, jeżeli nie oddziałuje znacząco negatywnie na cele ochrony obszaru Natura 2000.</p> <p>Przy formułowaniu zadań ochronnych powinna być uwzględniona przynależność wód poszczególnych jezior i rzek do obwodów rybackich, ustanowionych rozporządzeniem dyrektora RZGW.</p> <p>Ustalenia PZO nie mogą naruszyć praw użytkowników poszczególnych obwodów rybackich.</p> <p>PZO dla obszaru NATURA 2000 Dolina Szeszupy wprowadza zakaz zarybiania obcymi gatunkami ryb; dopuszczając zarybiania rodzimymi gatunkami ryb drapieżnych bądź całkowity zakaz zarybiania naturalnych, dystroficznych zbiorników wodnych.</p> <p>PZO winien zapewnić prowadzenie gospodarki rybackiej zgodnie z aktualnym, pozytywnie zaopiniowanym operatem rybackim.</p>	<p>Regionalny Zarząd Gospodarki Wodnej w Warszawie, Nadzór Wodny w Augustowie</p>	<p>Uwaga została odrzucona.</p> <p>Zgodnie z art. 36 ustawy o ochronie przyrody (Dz. U. z 2009r Nr 151 poz. 1220 z późn. zm.), który mówi, że na obszarach Natura 2000, z zastrzeżeniem ust. 2, nie podlega ograniczeniu działalność związana z utrzymaniem urządzeń i obiektów służących bezpieczeństwu przeciwpowodziowemu oraz działalność gospodarcza, rolna, leśna, łowiecka i rybacka, a także amatorski połów ryb, jeżeli nie oddziałuje znacząco negatywnie na cele ochrony obszaru Natura 2000.</p> <p>Zarybianie jezior (3140, 3150) stanowiących przedmiot ochrony w obszarze Natura 2000 Dolina Szeszupy, obcymi gatunkami ryb poważnie ingeruje w strukturę ichtiofauny, a przede wszystkim obieg biogenów (procesy eutrofizacji wzmagane są przez gatunki roślinożerne, a żerowanie przy dnie sprzyja uwalnianiu fosforu z osadów jeziornych).</p> <p>Jednocześnie zapis dotyczący działania został nieznacznie zmodyfikowany i uzyskał brzmienie:</p> <p>„Modyfikacja dotychczasowego sposobu prowadzenia gospodarki rybackiej poprzez ograniczenie zarybiania obcymi gatunkami ryb”.</p>
54.	<p>Zgodnie z art. 28 ust. 10 ustawy z dn. 16 kwietnia 2004 r. o ochronie przyrody (Dz.U.2009.151.1220 z późn. zm.) oraz z art. 3 Rozporządzenia Ministra Środowiska z dn. 17 lutego 2010 r. w sprawie sporządzania projektu planu zadań ochronnych dla obszaru Natura 2000 (Dz.U.2010.34.186) PZO dla obszaru Natura 2000 zawiera określenie</p>	<p>Regionalny Zarząd Gospodarki Wodnej w Warszawie</p>	<p>Uwaga została częściowo uwzględniona.</p> <p>Zgodnie z art. 33 ustawy z dn. 16 kwietnia 2004 r. o ochronie przyrody (Dz.U.2009.151.1220 z późn. zm.) „Zabrania się, z zastrzeżeniem art. 34,</p>

	<p>działań ochronnych. Żaden z wymienionych aktów normatywnych nie zawiera upoważnienia do wprowadzania zakazów. Wobec powyższego wprowadzanie jako działań ochronnych zakazów np. zakazu pogłębiania, odmulania i regulacji rzek lub zakazu zarybiania obcymi gatunkami ryb, nie znajduje uzasadnienia.</p>		<p>podejmowania działań mogących, osobno lub w połączeniu z innymi działaniami, znacząco negatywnie oddziaływać na cele ochrony obszaru Natura 2000". W obszarach Natura 2000 dozwolone są tylko te działania, które nie oddziałują znacząco negatywnie na cele ochrony obszaru Natura 2000, co potwierdza art. 34.</p> <p>Zgodnie z Szablonem Dokumentacji Planu opracowanym przez Generalną Dyрекcję Ochrony Środowiska, działania ochronne dzielą się na cztery grupy:</p> <ul style="list-style-type: none"> <li>- działania związane z ochroną czynną,</li> <li>- działania związane z utrzymaniem lub modyfikacją metod gospodarowania,</li> <li>- działania dotyczące monitoringu realizacji działań ochronnych,</li> <li>- uzupełnienie stanu wiedzy o przedmiocie ochrony.</li> </ul> <p>Działania dotyczące zakazów zostały przeformułowane lub usunięte.</p>
55.	<p>„Projekt szablonu dokumentacji planu Dolina Szeszupy”, Rozdział 1.1 - powierzchnia obszaru Natura 2000 podana zgodnie z plikiem „Aktualny SDF Dolina Szeszupy” zamiast z plikiem „Projekt weryfikacji SDF Dolina Szeszupy”.</p>	<p>Regionalny Zarząd Gospodarki Wodnej w Warszawie</p>	<p>Uwaga została uwzględniona.</p> <p>W projekcie weryfikacji SDF pojawił się błąd, który został poprawiony.</p>
56.	<p>„Projekt szablonu dokumentacji planu Dolina Szeszupy”, Rozdział 6. Ustalenie działań ochronnych - RZGW został wymieniony jako podmiot odpowiedzialny za wykonanie działań ochronnych: inwentaryzacja nielegalnych zrzutów ścieków (str. 161) oraz badanie właściwości fizyczno-chemicznych wód (str. 161), które nie znajdują się w zakresie kompetencji RZGW.</p>	<p>Regionalny Zarząd Gospodarki Wodnej w Warszawie</p>	<p>Uwaga została uwzględniona.</p> <p>Regionalny Zarząd Gospodarki Wodnej został usunięty z podmiotów odpowiedzialnych za wykonanie wymienionych działań ochronnych.</p>
57.	<p>„Projekt weryfikacji SDF Dolina Szeszupy” - brak w pliku części danych zawartych w pliku „Aktualny SDF Dolina Szeszupy” m.in. punkt 1.1. Typ, 1.2. Kod obszaru, 1.8. Wskazanie i zaklasyfikowanie obszaru, 2.1. Położenie centralnego punktu obszaru, 6.2. Zarządzanie obszarem itd.</p>	<p>Regionalny Zarząd Gospodarki Wodnej w Warszawie</p>	<p>Uwaga została uwzględniona.</p> <p>Brakujące informacje zostały uzupełnione w „Projekcie weryfikacji SDF Dolina Szeszupy”.</p>
58.	<p>Działania ochronne:</p> <p>Przedmiot ochrony: Grąd subkontynentalny 9170: Proponuje się nie podawać rodzaju rębni a wprowadzenie zapisu o stosowaniu rębni złożonych (zakaz rębni zupełnej). Należy bezwzględnie zrezygnować z zakazu dosadzeń! Takie działanie w połączeniu z</p>	<p>Regionalna Dyrekcja Lasów Państwowych w Białymstoku</p>	<p>Uwaga została częściowo uwzględniona.</p> <p>Zapis dotyczący działania ochronnego nr 1 dla siedliska 9170 został zmieniony na następujący: „ochrona siedliska - prowadzenie trzebieży i czyszczeń w</p>

	<p>proponowaną rębnią przerębową będzie prowadzić jedynie do ekspansji graba i leszczyny i doprowadzi do zniekształcenia siedliska i eliminacji w dłuższej perspektywie gatunków takich jak dąb' wiąz. To nie może być rezerwat!</p>		<p>drzewostanach tak, aby promować gatunki liściaste (lipę, klon, grab, wiąz, dąb, jesion, osikę, brzozę) i eliminować iglaste (sosnę, świerk, modrzew); stosowanie rębni przerębowej w drzewostanach liściastych; w drzewostanach z dominacją gatunków iglastych dopuszcza się stosowanie rębni złożonych z długim okresem odnowienia, z pozostawieniem 10-20% starych drzew; wykluczenie dosadzeń za wyjątkiem drzewostanów z dominacją gatunków iglastych”.</p> <p>Lasy o charakterze grądów na terenie obszaru Natura 2000 zajmują znikomą powierzchnię i są to w większości grądy zboczowe, których naturalną cechą jest dominacja lipy, grabu, klonu, przy znikomym udziale dębu. Tym samym uważamy dosadzanie dębu za niecelowe.</p> <p>Lasy o charakterze grądów na terenie obszaru Natura 2000 zajmują znikomą powierzchnię i są to w większości grądy zboczowe, których naturalną cechą jest dominacja lipy, grabu, klonu, przy znikomym udziale dębu. Tym samym uważamy dosadzanie dębu za niecelowe.</p> <p>W trakcie inwentaryzacji stwierdzono obfite odnowienie naturalne gatunków liściastych: lipy, grabu, klonu. Co zostało zaobserwowane również w trakcie wizyty terenowej z przedstawicielami Nadleśnictwa Suwałki. Pozostawienie siedliska do naturalnego odnowienia będzie sprzyjało tworzeniu wielogatunkowego drzewostanu z lipą, klonem, wiązem itd.</p>
59.	<p>Działania ochronne:</p> <p>Proponuje się nie stosować określenia „zakaz usuwania martwego drewna” a zamienić na „dążenie do zapewnienia obecności martwego drewna w lesie”. Nie można całkowicie zakazać usuwania martwych drzew, choćby z uwagi na bezpieczeństwo ludzi i mienia. Nie należy stosować również nakazu pozostawiania wszystkich ponad 80 letnich klonów, wiązów, lip, grabów i dębów. Taki zapis jest próbą zakazania prowadzenia racjonalnej gospodarki leśnej, która zgodnie z przepisami, nie może podlegać tak radykalnemu ograniczeniu. Proponuje się zapis: „dążenie do zapewnienia obecności starszych drzew”.</p>	Regionalna Dyrekcja Lasów Państwowych w Białymstoku	<p>Uwaga została uwzględniona w następujący sposób.</p> <p>Zapis „zakaz usuwania martwego drewna” został zamieniony na następujący „Pozostawianie wielkowymiarowego martwego drewna liściastego i sosnowego, za wyjątkiem sytuacji, które zagrażają bezpieczeństwu ludzi i mienia”.</p>

60.	<p>Bory i lasy bagienne (...) 91D0</p> <p>Budowa urządzeń piętrzących jest bardzo kosztownym przedsięwzięciem, wymagającym szczegółowych analiz środowiskowych i dokładnego zaplanowania. Nie zapewniając środków finansowych na ten cel nie należy narzucać takich obowiązków na zarządców i właścicieli terenu. Proponuje się zapis, „rozważyć potrzebę instalowania urządzeń piętrzących wodę”.</p>	Regionalna Dyrekcja Lasów Państwowych w Białymstoku	<p>Uwaga została uwzględniona.</p> <p>Działanie ochronne dla siedliska 91E0 „budowa urządzeń piętrzących na rowach” zostało zastąpione następującym działaniem ochronnym:</p> <p>„Wykonanie ekspertyzy hydrologiczno-hydraulicznej określającej miejsca budowy urządzeń piętrzących i sposób ich użytkowania. Budowle piętrzące powinny zapewniać odpowiednie uwodnienie płatów siedliska 91E0 w podtypie źródłiskowym (91E0-4). Ekspertyza powinna określać również zasięg nawodnienia terenu oraz jego wpływ na tereny sąsiednie względem siedliska.”</p> <p>Analogiczne działanie dla siedliska 91D0 zostało usunięte z PZO.</p>
61.	<p>Bory i lasy bagienne (...) 91D0</p> <p>W punkcie 2 nie stosować konieczności stosowania rębni przerębowej, ale użyć ogólnego sformułowania o rębniach złożonych. Nieuzasadnione wykluczenie dosadzeń.</p>	Regionalna Dyrekcja Lasów Państwowych w Białymstoku	<p>Uwaga została odrzucona.</p> <p>Zapis dotyczy siedliska na gruntach prywatnych.</p> <p>Rębnia przerębowa (V) jest najbardziej zbliżona do tradycyjnego sposobu użytkowania lasów na gruntach prywatnych. Stosowanie rębni złożonej w lasach prywatnych wydaje się być mało realne. Prowadzenie dosadzeń na siedliskach bagiennych stanowi poważne zagrożenie dla siedliska. Naturalne odnowienie świerka i brzozy jest wystarczające.</p>
62.	<p>91D0 i 91E0:</p> <p>W przypadku lasów nadleśnictwa Suwałki, proponuje się zamiast twardego zapisu o obowiązkowym wyłączeniu z gospodarowania zapisać konieczność rozważenia możliwości ograniczenia prowadzenia prac gospodarczych.</p>	Regionalna Dyrekcja Lasów Państwowych w Białymstoku	<p>Uwaga została częściowo uwzględniona.</p> <p>Zapis został zmieniony na następujący: „wyłączenie z zabiegów gospodarczych w okresie obowiązywania planu, włącznie z dosadzeniami, za wyjątkiem działań związanych z ochroną lasu”.</p>
63.	<p>91D0 i 91E0:</p> <p>Nie zakazywać kategorycznie usuwania martwego drewna. Należy zalecić pozostawianie większej ilości martwego drewna, jeśli nie zagraża to bezpieczeństwu ludzi i mienia.</p>	Regionalna Dyrekcja Lasów Państwowych w Białymstoku	<p>Uwaga została uwzględniona.</p> <p>Zapis „zakaz usuwania martwego drewna” został zamieniony na następujący „Pozostawianie wielkowymiarowego martwego drewna liściastego i sosnowego, za wyjątkiem sytuacji, które zagrażają bezpieczeństwu ludzi i mienia”.</p>
64.	91E0:	Regionalna Dyrekcja Lasów	<p>W przypadku olsów źródłiskowych (podtyp siedliska 91E0-4), rozwijających się w południowej</p>

	<p>Nie stosować konieczności stosowania rębni przerębowej, ale użyć ogólnego sformułowania o rębniach złożonych. Nieuzasadnione wykluczenie dosadzeń.</p>	Państwowych w Białymstoku	<p>części ostoi (na południe od jeziora Pobondzie), dosadzenia należy z całą pewnością wykluczyć, jako że zbiorowiska te są niezwykle wrażliwe i cenne na zaburzenia antropogeniczne (a w dodatku w większości wyłączone z zabiegów gospodarczych). W przypadku pozostałych lasów łęgowych, dopuszcza się stosowanie rębni złożonych i dosadzeń, zwłaszcza jesionu. Stosowne zmiany zostały wprowadzone w projekcie PZO.</p>
65.	<p>Uwagi ogólne:</p> <p>W działaniach ochronnych nie zaplanowano szacunkowych kosztów. Zwraca się uwagę, że wyłączenie z gospodarowania oraz ograniczenia w sposobie gospodarowania pociąga za sobą również koszty.</p>	Regionalna Dyrekcja Lasów Państwowych w Białymstoku	<p>Uwaga została uwzględniona (w szablonie dokumentacji planu).</p>
66.	<p>Wg „Ramowych wytycznych w sprawie projektowania w PUL zadań z zakresu ochrony przyrody dla obszaru Natura 2000 na gruntach w zarządzie nadleśnictwa”, zatwierdzonych w dniu 21 marca 2013 roku przez Głównego Konserwatora Przyrody - jedynie w przypadku zadań ochronnych związanych z gospodarką leśną, finansowanie ich odbywa się ze środków własnych LP, zgodnie z ustawą o lasach. W pozostałych przypadkach czynności i działania w zakresie ochrony czynnej dla przedmiotów ochrony Natura 2000 na gruntach PGL LP finansowane są ze środków budżetowych lub innych środków zewnętrznych zgodnie z art. 39 ustawy o ochronie przyrody.</p> <p>Odpowiedzialnym za realizację zadań ochronnych jest organ ustanawiający plan zadań ochronnych. W przypadku powierzenia ww. zadań zgodnie z art. 32 ustawy o ochronie przyrody właściwemu terytorialnie nadleśnictwu, dyrektor RDOŚ może nakazać wykonanie tych zadań po zapewnieniu środków finansowych. W związku z tym wnioskuje się o dostosowanie projektu PZO do przedmiotowych wytycznych i zmianę zapisów w tej kwestii. W przypadku planowanych działań ochronnych nie związanych z gospodarką leśną na gruntach PGL LP (np. koszenie, odkrzaczanie, powstrzymywanie sukcesji, usuwanie gatunków obcych, itp.) i ich powierzenia właściwemu nadleśniczemu wnioskuje się o zapis: „po zapewnieniu środków finansowych przez organ ochrony przyrody”.</p>	Regionalna Dyrekcja Lasów Państwowych w Białymstoku	<p>Uwaga została odrzucona.</p> <p>Zgodnie ze stanowiskiem Generalnej Dyrekcji Ochrony Środowiska (pismo znak DON-WP.082.1.45.2013.jb.3 z dnia 18 lipca 2013r.), w akcie prawa miejscowego, jakim jest zarządzenie regionalnego dyrektora ochrony środowiska w sprawie ustanowienia planu zadań ochronnych dla obszaru Natura 2000, nie znajduje uzasadnienia uzależnienie zapisu realizacji działań ochronnych od uzyskania środków finansowych.</p>
67.	<p>Zgodnie z zapisami w programach rolnośrodowiskowych ARiMR sprawdza, czy:</p> <ul style="list-style-type: none"> <li>- Rolnik przestrzega zakazu stosowania ścieków i osadów ściekowych, środków ochrony roślin, budowy nowych systemów melioracyjnych oraz rozbudowy istniejących</li> </ul>	Agencja Restrukturyzacji i Modernizacji Rolnictwa	<p>Uwaga została uwzględniona.</p> <p>Zapisy dotyczące zakazu nawożenia, przeorywania i podsiewania zostały usunięte dla siedlisk przyrodniczych 6210, 6510 i 7230 – zarówno w projekcie</p>



	<p>oraz następujących zabiegów przeorywanie, wałowanie, podsiew, włókovanie w okresie od 1 kwietnia do 1 września;</p> <p>- Rolnik przestrzega limitów nawożenia azotem (max. 60 kg/ha) oraz zakazu nawożenia na obszarach nawożonych przez namuły rzeczne i zakazu wapnowania</p> <p>- Rolnik przestrzega zakazu wykonywania następujących zabiegów: przeorywanie, wałowanie, podsiew, włókovanie w okresie od 1 kwietnia do 1 września</p> <p>- Rolnik przestrzega zakazu budowy lub rozbudowy urządzeń melioracyjnych wodnych szczegółowych tworzących system melioracji wodnych</p> <p>Jeżeli takie zakazy są wymienione w działaniach obligatoryjnych PZO rolnik nie może wejść w program rolnośrodowiskowy, ponieważ obowiązki jego wynikają z PZO a nie z PROW. ARiMR nie ma podstaw do wypłaty rolnikowi świadczeń za spełnienie wymagań z PZO.</p>		zarządzenia, jak i w szablonie dokumentacji planu.
68.	<p>Zarządzenie;</p> <p>Ustalenie przedmiotów ochrony objętych Planem.</p> <p>Czy zestaw przedmiotów ochrony zgadza się z aktualnym SDF obszaru?</p> <p>Nie. Przy określaniu zagrożeń, celów ochrony i działań ochronnych pominięto 7140 a w działaniach dotyczących monitoringu stanu przedmiotów ochrony nie wiadomo z jakiego powodu pojawił się minóg strumieniowy.</p>	Generalna Dyrekcja Ochrony Środowiska	<p>W ramach prac nad PZO nie potwierdzono występowania siedliska 7140 w obszarze (płaty zaliczone wcześniej do tego siedliska reprezentują w rzeczywistości siedlisko 7230).</p> <p>Ponieważ siedlisko 7140 nie występuje w obszarze, nie można określić dla niego zagrożeń, celów ochrony i działań ochronnych.</p> <p>Zapisy dotyczące minoga strumieniowego zostały usunięte z projektu zarządzenia. Uwaga uwzględniona.</p>
69.	<p>Zarządzenie; Cele działań ochronnych</p> <p>Czy określono docelowy stan ochrony dla poszczególnych przedmiotów ochrony w oparciu o ocenę dokonaną w dokumentacji PZO? Nie.</p>	Generalna Dyrekcja Ochrony Środowiska	<p>Uwaga została uwzględniona.</p> <p>Informacja o docelowym stanie ochrony poszczególnych przedmiotów ochrony została uzupełniona w zarządzeniu.</p>
70.	<p>Zarządzenie; Cele działań ochronnych</p> <p>Czy cele są mierzalne ilościowo i określone w czasie?</p> <p>Tak/nie. Cele są mierzalne, ale nie określono terminu ich osiągnięcia.</p>	Generalna Dyrekcja Ochrony Środowiska	<p>Wszystkie perspektywy osiągnięcia celów działań ochronnych zostały opracowane w horyzoncie czasowym obowiązywania PZO (10 lat), np. „Ze względu na złożoność procesów zachodzących w siedlisku i związany z tym wydłużony czas reakcji na działania ochronne, osiągnięcie właściwego stanu ochrony w tak krótkiej perspektywie czasowej (10 lat), nie wydaje się być możliwe. Natomiast utrzymanie obecnego stanu, przy ograniczeniu negatywnych oddziaływań, wydaje się wysoce prawdopodobne”.</p>

71.	Zarządzenie; Cele działań ochronnych Czy określone cele mają sens? Tak. No może z wyjątkiem 7230 gdzie określono, że należy utrzymać 75% powierzchni siedliska - dlaczego nie 100%?	Generalna Dyrekcja Ochrony Środowiska	Utrzymanie 100% siedliska 7230 nie wydaje się możliwe nawet przy dużym nakładzie środków, ze względu na zaawansowane procesy sukcesji i skomplikowaną strukturę własnościową (przy niemal 100% własności prywatnej w przypadku tego siedliska).
72.	Zarządzenie; Działania ochronne Czy określono działania ochronne dla wszystkich przedmiotów ochrony? Nie. Pominęto 7140.	Generalna Dyrekcja Ochrony Środowiska	W trakcie prac nad planem zadań ochronnych nie potwierdzono występowania siedliska ani z oceną stopnia reprezentatywności kwalifikującą je jako przedmiot ochrony, ani z oceną stopnia reprezentatywności D. Istnieje konieczność weryfikacji SDF poprzez usunięcie zapisu o siedlisku.  Powyższa uwaga została zamieszczona w załącznikach nr: 3 i 4 do zarządzenia. Ponieważ siedlisko 7140 nie występuje w obszarze (płaty zaliczone wcześniej do tego siedliska reprezentują w rzeczywistości siedlisko 7230), nie można określić dla niego zagrożeń, celów ochrony i działań ochronnych.
73.	Działania ochronne Czy określono obszar, terminy, częstotliwość realizacji? Tak/nie. Jedynie obszar.	Generalna Dyrekcja Ochrony Środowiska	Termin i częstotliwość realizacji działań ochronnych została określona dla każdego działania w tabeli nr 6. <u>Ustalenie działań ochronnych</u> SDP, np.: „co roku w okresie obowiązywania PZO”, „w okresie obowiązywania PZO”, „w ciągu 3 lat od ustanowienia PZO”. Informacje te zostały uzupełnione w załączniku nr 5 do zarządzenia.
74.	Zarządzenie; Szablon Dokumentacji Planu (SDP); Działania ochronne: Czy określono monitoring działań ochronnych?  Nie/tak. Nie zaplanowano dla większości przedmiotów ochrony a zaplanowano tylko dla 3260, 9170, skalnicy torfowiskowej, skójki gruboskorupowej.	Generalna Dyrekcja Ochrony Środowiska	Uwaga nie została uwzględniona.  Dla każdego przedmiotu ochrony zostały zaplanowane działania dotyczące monitoringu stanu ochrony. Zaplanowany monitoring stanu ochrony przedmiotów ochrony pozwoli jednocześnie na monitorowanie realizacji działań ochronnych.
75.	Zarządzenie; Szablon Dokumentacji Planu (SDP); Działania ochronne: Czy określono monitoring stanu ochrony dla każdego podmiotu ochrony? Nie. Czy nie będzie problemów z zarządzaniem obszarem bez obserwacji trendów stanu siedlisk i populacji gatunków?	Generalna Dyrekcja Ochrony Środowiska	Uwaga została uwzględniona.  Działanie dotyczące wykonania monitoring stanu ochrony zostało dodane dla każdego przedmiotu ochrony.

76.	Zarządzenie; Działania ochronne: Czy oszacowano koszty działań? Nie.	Generalna Dyrekcja Ochrony Środowiska	Uwaga została uwzględniona. Koszty działań zostały uzupełnione w SDP. Zgodnie z wytycznymi w projekcie zarządzenia nie podaje się kosztów realizacji działań ochronnych.
77.	Szablon Dokumentacji Planu (SDP); Granice: Czy plany ochrony terenów innych FOP lub PUL wyłączonych ze sporządzania zawierają zakres PZO? Nie.	Generalna Dyrekcja Ochrony Środowiska	Zgodnie z tabelą <u>1.2 Ustalenie terenu objętego Planem</u> żaden z obszarów znajdujących się w granicach PLH200016 nie został wyłączony ze sporządzania PZO.
78.	Szablon Dokumentacji Planu (SDP): Czy określono stan ochrony dla każdego podmiotu ochrony? Czy określono zagrożenia dla wszystkich przedmiotów ochrony? Czy określono cele działań ochronnych dla wszystkich przedmiotów ochrony? Czy określono działania ochronne dla wszystkich przedmiotów ochrony? Nie. Pominięto 7140, a dodano minoga strumieniowego <i>Lampetra planeri</i> 1096, zalotkę większą <i>Leucorhina pectoralis</i> 1042, poczwarówkę Geyera <i>Vertigo geyeri</i> 1013, poczwarówkę zwężoną <i>Vertigo angustior</i> 1014.	Generalna Dyrekcja Ochrony Środowiska	W ramach prac nad PZO nie potwierdzono występowania siedliska 7140 w obszarze (płaty zaliczone wcześniej do tego siedliska reprezentują w rzeczywistości siedlisko 7230). Ponieważ siedlisko 7140 nie występuje w obszarze, nie można określić dla niego zagrożeń, celów ochrony i działań ochronnych. Zgodnie z wytycznymi GDOŚ zapisów dla proponowanych przedmiotów ochrony nie podaje się w projekcie zarządzenia, ale można je umieścić w Szablonie Dokumentacji Planu.
79.	SDF: Czy SDF jest wypełniony we wszystkich polach obowiązkowych (patrz instrukcja SDF 2012.1)? Tak, tylko w stopce SDF są informacje nie przewidziane w instrukcji wypełniania SDF.	Generalna Dyrekcja Ochrony Środowiska	Uwaga została uwzględniona. Informacje ze stopki zostały usunięte z SDF.
80.	SDF: Czy SDF został wypełniony zgodnie z instrukcją wypełniania 2012.1, w szczególności punkty: 3.1 (wszystkie podpunkty), 3.2 (wszystkie podpunkty), 4.2 (Sprawdzić dokładnie!!!), 4.5 (sprawdzić pobieżnie zgodność z literaturą wymienioną w 4.2), 6.2, 6.3? W zasadzie tak, ale w części 4.2 SDF brakuje uzasadnienia do przyznanych ocen poszczególnym przedmiotom ochrony.	Generalna Dyrekcja Ochrony Środowiska	Uwaga została uwzględniona. SDF został uzupełniony o uzasadnienie do ocen przyznanych poszczególnym przedmiotom ochrony.
81.	Należy wprowadzić konserwację rzek, która zapewni odpowiednią przepustowość, poziom wód, stabilność koryta oraz istniejących umocnień brzegowych.	Podlaska Izba Rolnicza	Uwaga jest zbyt ogólna. Nie wskazano o jaką konkretnie rzekę chodzi, oraz zakresu koniecznych do wykonania prac. Brak podstawowych informacji uniemożliwia dokonanie oceny wpływu prac na siedliska i gatunki stanowiące przedmioty obszaru Natura 2000.

82.	Zmniejszyć populację bobra. W chwili obecnej w obszarze Natura 2000 Dolina Szeszupy jest 13 stanowisk bobrów oraz 1 stanowisko w sąsiedztwie ostoi. W planie nie planuje się regulacji populacji bobra, co może doprowadzić do znacznych podtopień łąk.	Podlaska Izba Rolnicza	Uwaga została odrzucona. Zgadząc się z opinią o bardzo wysokiej (a być może nadmiernej) liczebności populacji bobra, należy podkreślić, że w PZO nie można planować redukcji tego gatunku, objętego ochroną m.in. ze względu na uwzględnienie go w Załączniku II Dyrektywy Siedliskowej.
83.	Zmniejszyć strefę ochronną wokół jezior. W całym planie nie ma podanej dokładnej odległości strefy ochronnej wokół jezior. Jednak z posiadanych informacji wiemy, że prawdopodobnie ta strefa w niektórych miejscach będzie sięgać do 250 m od linii brzegowej jeziora. Tak duża strefa mocno ograniczy działalność rolniczą gospodarzy wiejskich.	Podlaska Izba Rolnicza	Uwaga została uwzględniona. Strefy ochronne wokół jezior Pobondzie, Białe i Potopy zostały zmniejszone, a zakazy ich dotyczące zmodyfikowane tak, aby nie ograniczać działalności rolniczej oraz zaplanowanej w miejscowych planach zabudowy.
84.	<p>Uwaga ogólna.</p> <p>W związku z powtarzającymi się zapisami, że podmiotem odpowiedzialnym za wykonanie działań ochronnych będzie WZMiUW lub właściciele i zarządcy gruntów informujemy.</p> <p>Tut. Zarząd jest jednostką samorządową do zadań, którego należą wykonywanie praw i obowiązków właścicielskich w stosunku do wód publicznych stanowiących własność Skarbu Państwa, przekazanych do kompetencji Marszałka Województwa Podlaskiego. Wspomniane „wody publiczne” są to śródlądowe wody powierzchniowe istotne dla regulacji stosunków wodnych na potrzeby rolnictwa, służących polepszeniu zdolności produkcyjnej gleby i ułatwieniu jej uprawy. Realizacja naszych zadań statutowych jest finansowana przynajmniej z dwóch źródeł, a mianowicie ze środków inwestycyjnych z Budżetu Państwa przy udziale funduszy strukturalnych Unii Europejskiej oraz środków na utrzymanie wód i urządzeń melioracji wodnych podstawowych, które również pochodzą z Budżetu Państwa. WZMiUW w Białymstoku jako jednostka samorządowa nie posiada środków własnych. W/w środki finansowe należą do funduszy celowych, których nie można przeznaczyć inaczej niż na zadania związane z wodami istotnymi dla regulacji stosunków wodnych na potrzeby rolnictwa oraz na urządzenia melioracji wodnych podstawowych (zadania inwestycyjne i utrzymaniowe). W związku z powyższym nasz Zarząd wnioskuję o wprowadzenie do PZO stosownych zapisów dotyczących potrzeby zapewnienia środków finansowych na realizację działań ochronnych przez instytucje państwowe zajmujące się ochroną przyrody.</p>	Wojewódzki Zarząd Melioracji i Urządzeń Wodnych w Białymstoku	Uwaga została odrzucona. Zgodnie ze stanowiskiem Generalnej Dyrekcji Ochrony Środowiska (pismo znak DON-WP.082.1.45.2013.jb.3 z dnia 18 lipca 2013r.), w akcie prawa miejscowego, jakim jest zarządzenie regionalnego dyrektora ochrony środowiska w sprawie ustanowienia planu zadań ochronnych dla obszaru Natura 2000, nie znajduje uzasadnienia uzależnienie zapisu realizacji działań ochronnych od uzyskania środków finansowych.

85.	<p>Naszym zdaniem do bezpośredniej realizacji działań ochronnych (jako podmiot odpowiedzialny), dotyczących czynności ochrony czynnej, powinno się przede wszystkim włączyć działające organizacje, stowarzyszenia ekologiczne, których celem działalności jest tworzenie warunków do ochrony i odtwarzania różnorodności biologicznej, w istniejących cennych ekosystemach występujących w tym przypadku na obszarze woj. podlaskiego. Włączenie stowarzyszeń, jako innych podmiotów, odbywałoby się za ich zgodą. Wydaje nam się, że taki zapis w projektach zarządzenia w sprawie ustanowienia planu zadań ochronnych dla obszarów Natura 2000 byłby zgodny z wytycznymi Generalnej Dyrekcji Ochrony Środowiska wydanymi na podstawie art. 32 ust. 1 w świetle art. 32 ust. 2 pkt 1 ustawy z 16 kwietnia 2004 r. o ochronie przyrody.</p>	Wojewódzki Zarząd Melioracji i Urządzeń Wodnych w Białymstoku	<p>Uwaga została odrzucona.</p> <p>Podmiotem odpowiedzialnym za realizację działań ochronnych są właściciele i zarządcy gruntów, co nie wyklucza współpracy z organizacjami czy stowarzyszeniami.</p>
86.	<p>Prosimy o doprecyzowanie sformułowań użytych m.in. w PZO Dolina Szeszupy – Załącznik nr 5.</p> <p>Przedmiot ochrony:</p> <ul style="list-style-type: none"> <li>- Nizinne i podgórskie rzeki ze zbiorowiskami włosieniczników <i>Ranunculon fluitantis</i> 3260 – „ochrona siedliska - zakaz pogłębiania i regulacji rzek”;</li> <li>- Starorzecza i naturalne eutroficzne zbiorniki wodne ze zbiorowiskami z <i>Nympheion, Potamion</i> 3150 - „ochrona siedliska - zakaz pogłębiania i regulacji rzek”;</li> <li>- Górskie i nizinne torfowiska zasadowe o charakterze młak, turzycowisk i mechowisk 7230 – „utrzymanie stosunków wodnych na właściwym poziomie - zakaz odwadniania siedliska (poza zabiegami wynikającymi z konieczności zabezpieczenia siedliska przed zalaniem na skutek działalności bobrów), zakaz oczyszczania (odmulania) cieków (rowów, cieków naturalnych) w obrębie i sąsiedztwie siedliska”;</li> <li>- Bory i lasy bagienne i brzozowo-sosnowe bagienne lasy borealne 91D0 - „utrzymanie stosunków wodnych na właściwym poziomie - zakaz odwadniania siedliska (poza zabiegami wynikającymi z konieczności zabezpieczenia siedliska przed zalaniem na skutek działalności bobrów), zakaz oczyszczania (odmulania) cieków (rowów, cieków naturalnych) w obrębie i sąsiedztwie siedliska”;</li> <li>- Łęgi wierzbowe, topolowe, olszowe i jesionowe 91E0 – „ochrona siedliska - zakaz pogłębiania i regulacji rzek”, „utrzymanie stosunków wodnych na właściwym poziomie - zakaz odwadniania siedliska (poza zabiegami wynikającymi z konieczności zabezpieczenia siedliska przed zalaniem na skutek</li> </ul>	Wojewódzki Zarząd Melioracji i Urządzeń Wodnych w Białymstoku	<p>Uwaga została częściowo uwzględniona.</p> <p>Zadanie ochronne „ochrona siedliska - zakaz pogłębiania i regulacji rzek” zostało przeformułowane i uzyskało brzmienie:</p> <p>„Modyfikacja dotychczasowego sposobu prowadzenia prac konserwacyjnych i utrzymaniowych rzek, poprzez zaniechanie prac polegających na ingerencji w przekrój poprzeczny i podłużny koryta rzeki w obrębie występowania siedliska 3260”.</p> <p>Zadanie ochronne przytoczone dla siedliska 3150 nie zostało wymienione w Planie. Taki zapis został sformułowany jedynie dla siedlisk 3260, 7230, 91D0 i 91E0.</p> <p>Działania ochronne wymienione dla siedlisk 7230, 91D0 i 91E0 zostały przeformułowane celem złagodzenia zapisów:</p> <p>„Zaniechanie prowadzenia zabiegów prowadzących do odwodnienia siedliska (poza zabiegami wynikającymi z konieczności zabezpieczenia siedliska przed zalaniem na skutek działalności bobrów), polegających na odmulaniu cieków i rowów melioracyjnych w obrębie siedliska oraz w jego bezpośrednim sąsiedztwie.”</p>

<p><i>działalności bobrów), zakaz oczyszczania (odmulania) cieków (rowów, cieków naturalnych) w obrębie i sąsiedztwie siedliska”.</i></p> <p>Co autorzy projektów zarządzeń mają na myśli wprowadzając sformułowanie „zakaz pogłębiania i regulacji rzek”? Jeżeli w zamiśle wprowadzenia tego zapisu występuje zgodność z interpretacją przepisów ustawy Prawa Wodnego z dn. 18 lipca 2001 r. (Dz. U. z 2012 r., poz. 145), a w szczególności art. 67 ust. 2, to WZMiUW w Białymstoku informuje, że nie ma w planach przeprowadzenia regulacji odcinków nieuregulowanych cieków Szeszupa, Potopka i nie posiada informacji (z zewnątrz) o podobnych koncepcjach przeprowadzenia prac regulacyjnych.</p> <p>W przypadku wprowadzenia zakazu prac utrzymaniowych należy rozważyć sposób wypłat rekompensat, odszkodowań rolnikom mającym użytki rolne (łąki i pastwiska) w dolinach rzek, gdzie zostaną wprowadzone takie zakazy. Tego typu zakazy zwiększą ryzyko wystąpienia podtopień użytkowanych rolniczo terenów, co w konsekwencji może spowodować materialne szkody w plonach.</p> <p>Prowadzenie prac utrzymaniowych (<i>konserwacyjnych</i>) rzek, mających za zadanie utrzymanie właściwego stanu koryt, umożliwiając w ten sposób swobodny przepływ wód powierzchniowych m.in. poprzez wykonywanie odmulenia dna rzeki (<i>usunięcia naniesionych namulów</i>), udroźnienie (<i>czyszczenie</i>) cieków poprzez usunięcie przetamowań z koryta cieków lub zadania zabezpieczające skarpy cieków przed skutkami działania erozji rzecznej (<i>erozja boczna</i>) są statutowym obowiązkiem właścicieli wód [art. 26 ust. 1 ustawy Prawo Wodne z dn. 18 lipca 2001 r. (Dz. U. z 2012 r., poz. 145)].</p> <p>W związku z powyższym tutaj Zarząd uważa, że użyty zapis w przedmiotowych projektach zarządzeń zakazujący m.in. prowadzenia prac utrzymaniowych w korytach cieków klasyfikowanych jako istotne dla potrzeb rolnictwa jest niezgodny z ustawodawstwem krajowym dotyczącym obowiązków właścicielskich w stosunku do śródlądowych wód powierzchniowych. Konsekwencje wynikające z braku ich realizacji są opisane również w ustawie Prawo Wodne z dn. 18 lipca 2001 r.</p> <p>Art. 16.3</p> <p>Właścicielowi gruntów zalanych podczas powodzi w wyniku nieprzestrzegania przepisów ustawy przez właściciela wody lub właściciela urządzenia wodnego przysługuje odszkodowanie na warunkach określonych w ustawie.</p>		
--	--	--

	<p>Art. 193</p> <p>Kto wbrew obowiązkowi:</p> <p>1. nie utrzymuje w należyтым stanie wód lub urządzeń wodnych podlega karze grzywny.</p>		
87.	<p>Prosimy o zwrócenie uwagi na poniższy zapis w PZO Dolina Szeszupy:</p> <p>Przedmiot ochrony:</p> <p>- Nizinne i podgórskie rzeki ze zbiorowiskami włosieniczników <i>Ranunculon fluitantis</i> 3260 – „regularne badania właściwości fizyczno-chemicznych wód, zwłaszcza pod kątem zawartości związków azotu, fosforu i miana coli”.</p> <p>Podmiot odpowiedzialny za realizację: RZGW/ WZMiUW / RDOŚ w Białymstoku.</p> <p>Zgodnie z art. 155a ust. 3 ustawy Prawo Wodne obowiązek badania i oceny jakości wód powierzchniowych, w zakresie elementów fizykochemicznych, chemicznych i biologicznych, jak również sporządzenie protokołów z tych badań, należy do obowiązków wojewódzkiego inspektora ochrony środowiska. W związku z powyższym prosimy o naniesienie właściwych poprawek.</p>	<p>Wojewódzki Zarząd Melioracji i Urządzeń Wodnych w Białymstoku</p>	<p>Uwaga została rozpatrzona w sposób następujący.</p> <p>Wskazane działanie ochronne zostało usunięte z PZO.</p>

Ze względu na znaczące zmiany projektu zarządzenia w sprawie ustanowienia planu zadań ochronnych dla obszaru Natura 2000 Dolina Szeszupy PLH200016, jakie nastąpiły po rozpatrzeniu uwag zgłoszonych podczas konsultacji społecznych dokumentu w 2013r, jak również w związku ze zmianami wprowadzonymi ze względu na uwagi wpływające do innych projektów planów zadań ochronnych opracowywanych i konsultowanych przez Regionalnego Dyrektora Ochrony Środowiska w Białymstoku, zaistniała konieczność przeprowadzenia ponownych konsultacji społecznych projektu planu zadań ochronnych dla przedmiotowego obszaru.

Obwieszczeniem znak WPN.6320.2.2017.IN z dnia 27 marca 2017r. podano do publicznej wiadomości informację o wyłożeniu do ponownych konsultacji projektu zarządzenia Regionalnego Dyrektora Ochrony Środowiska w Białymstoku w sprawie ustanowienia planu zadań ochronnych dla obszaru Natura 2000 Dolina Szeszupy PLH200016. Podanie do publicznej wiadomości przedmiotowego obwieszczenia nastąpiło poprzez: udostępnienie informacji na stronie BIP Regionalnej Dyrekcji Ochrony Środowiska w Białymstoku; ogłoszenie informacji na tablicy ogłoszeń w siedzibie Regionalnej Dyrekcji Ochrony Środowiska w Białymstoku; ogłoszenie informacji na tablicach ogłoszeń w siedzibach urzędów gmin oraz starostw właściwych ze względu na miejsce i przedmiot postępowania; ogłoszenie w prasie.

Na wniesienie uwag i wniosków do projektu zarządzenia wyznaczono okres 21 dni (konsultacje przeprowadzono w terminie 27 marca - 18 kwietnia 2017r.). W trakcie konsultacji społecznych projektu zarządzenia wpłynęły uwagi zgłoszone przez trzy podmioty, które zostały rozpatrzone w następujący sposób.

Lp.	Uwagi i wnioski	Podmiot zgłaszający	Sposób rozpatrzenia / odpowiedź
1	<p>W załączniku nr 4 do zarządzenia Regionalnego Dyrektora Ochrony Środowiska w Białymstoku jako cel działań ochronnych dla poszczególnych siedlisk przyrodniczych wskazano „utrzymanie obecnej powierzchni siedliska”, oraz „utrzymanie stanu ochrony siedliska w obszarze na poziomie co najmniej U1”, jednakże w obu przypadkach nie podano wartości (konkretnej powierzchni), jaka ma być zachowana. Powyższe uniemożliwia ocenę realizacji planu. W przypadku obszarów Natura 2000 powierzchnia danego siedliska jest określona w SDF, ale także w innych dokumentach, w tym dokumentacji do planu zadań ochronnych, przy czym niejednokrotnie występują rozbieżności w tych dokumentach, dotyczące ww. kwestii. Wobec powyższego konieczne jest wskazanie powierzchni referencyjnej, która ma być zachowana i która będzie punktem odniesienia dla kontroli realizacji planu.</p> <p>Dodatkowo zwracam uwagę na nieprecyzyjność sformułowania celów działań ochronnych dla siedliska 7230 (pkt 7 w tabeli), które brzmią: „utrzymanie co najmniej 75% obecnej powierzchni siedliska” oraz „poprawa stanu ochrony na co najmniej 25% powierzchni siedliska z U2 na U1”. W odniesieniu do powyższych celów należy wskazać, iż również w tym przypadku nie wskazano powierzchni referencyjnej siedliska, co uniemożliwia przeliczenie ww. wartości procentowych na konkretną powierzchnię siedliska, a w konsekwencji uniemożliwia wykonanie i kontrolę planu. Nadto zdaje się, iż w pierwszym z przywołanych celów chodziło raczej o utrzymanie stanu ochrony siedliska w obszarze na obecnym poziomie ochrony (przypuszczalnie U2) na 75 % powierzchni siedliska,</p>	<p>Generalna Dyrekcja Ochrony Środowiska (GDOŚ)</p>	<p>Uwaga została rozpatrzona w sposób następujący.</p> <p>Projekt zarządzenia w sprawie ustanowienia planu zadań ochronnych dla obszaru Natura 2000 Dolina Szeszupy jest dokumentem opracowanym na podstawie obszernej dokumentacji, składającej się min. z szablonu dokumentacji PZO (w formie tekstowego opracowania) oraz bazy danych przestrzennych. Dokumentacja PZO zawiera bardzo szczegółowe dane zarówno na temat powierzchni poszczególnych typów siedlisk przyrodniczych i liczebności gatunków, jak też na temat ich stanu ochrony. Stan ochrony przedmiotów ochrony został określony w odniesieniu do poszczególnych płatów siedlisk i stanowisk gatunków oraz w rozbiciu na parametry i wskaźniki stanu ochrony.</p> <p>Należy więc zwrócić uwagę, że wszystkie dane referencyjne niezbędne do oceny realizacji PZO (tj. powierzchnia siedlisk i wskaźniki ich stanu ochrony) są zawarte w dokumentacji PZO i te dane będą stanowić punkt odniesienia dla kontroli realizacji planu.</p> <p>W związku z powyższym, według opinii tut. urzędu zapisy celów działań ochronnych ujęte w konsultowanym dokumencie są w wielu przypadkach wystarczająco precyzyjne i możliwe do weryfikacji. Nie mniej jednak, w niektórych przypadkach zapisy zostały skorygowane zgodnie z poniższymi uwagami GDOŚ.</p> <p>W odniesieniu do uwagi dotyczącej zapisu celów działań ochronnych dla siedliska 7230 – skorygowano zapis, który uzyskał brzmienie:</p> <p>„Utrzymanie obecnej powierzchni siedliska.”</p>



	<p>a na pozostałych 25% powierzchni - na poprawie stanu ochrony z U2 na U1.</p> <p>Z kolei dla siedlisk leśnych stanowiących przedmioty ochrony obszaru Natura 2000 Dolina Szeszupy jako cel działań ochronnych określono m.in. „poprawę wskaźnika wieku drzewostanów”. Powyższe sformułowanie jest nieprecyzyjne, nie wiadomo bowiem, co w ocenie uchwałodawcy oznacza poprawa wskaźnika wieku drzewostanów (o jakie konkretnie wartości chodzi) i w konsekwencji następuje to trudności w interpretacji zapisu. Podobne wątpliwości budzą zapisy typu: „zmniejszenie udziału gatunków drzew iglastych w drzewostanach o 25%” czy „poprawa uwodnienia 25% powierzchni siedliska”.</p> <p>Analogiczne uwagi można wnieść do celów zadań ochronnych określonych dla pozostałych przedmiotów ochrony (tj. gatunków roślin i zwierząt). Dla większości ww. przedmiotów ochrony wskazano bowiem, iż celem działań ochronnych jest „utrzymanie istniejących stanowisk i liczebności populacji”, nie określając przy danych referencyjnych odnośnie liczby stanowisk i liczebności populacji. Również cel pn „poprawa stanu ochrony siedliska gatunku (siedliska 7230) na co najmniej 25% stanowisk gatunku z U2 na U1” jest trudny do weryfikacji.</p>		
2	<p>Ponadto wątpliwości budzi sposób sformułowania działań ochronnych określonych w załączniku nr 5 do przedmiotowego zarządzenia. Zastrzeżenia do działań ochronnych są dwojakiego rodzaju.</p> <p>Po pierwsze - w wielu przypadkach działania ochronne mają charakter zakazu, co nie znajduje podstawy prawnej w ustawie o ochronie przyrody. Przykładami takowych działań ochronnych są chociażby działania określone w pkt 1,2 3, 4, 5 i 6 tabeli, które wprost ograniczają czy zakazują podejmowania określonych działań</p>	GDOŚ	<p>Uwaga nie została uwzględniona.</p> <p>Działania ochronne nr 1 i 3 są niezwykle ważne z punktu widzenia ochrony siedlisk 3140 i 3150, gdyż ich celem jest likwidacja lub co najmniej ograniczenie głównego zagrożenia zidentyfikowanego dla tych siedlisk, jakim jest eutrofizacja wód związana z nieuporządkowaną gospodarką ściekową i rozwojem zabudowy wokół zbiorników wodnych.</p>

	<p>na danym terenie. Na marginesie tylko należy wskazać, iż wprowadzenie konkretnych zakazów dotyczących ochrony przyrody (a taką formę mają niektóre działania ochronne) musiałoby się wiązać z wprowadzeniem innej formy ochrony przyrody na tym terenie (takich, jak np. rezerwat przyrody, park krajobrazowy czy zespół przyrodniczo-krajobrazowy).</p> <p>Po drugie - część działań ochronnych sformułowanych jest w sposób nieprecyzyjny, uniemożliwiający ich prawidłowe wykonanie, jak również kontrolę ich wykonania. Przykładem takowych działań jest działanie określone w pkt 1 („<i>dopuszcza się zmianę sposobu użytkowania gruntów na cele nierolnicze i nieleśne pod warunkiem uregulowania gospodarki wodno-ściekowej</i>” - nie sprecyzowano przy tym, co rozumie się przez pojęcie uregulowania gospodarki wodno-ściekowej).</p> <p>Należy podkreślić, iż zarządzenia w sprawie planów zadań ochronnych, ze względu na fakt, iż są aktami prawa miejscowego, są wiążące w postępowaniach administracyjnych dotyczących konkretnych obszarów. Dlatego zapisy w nich się znajdujące muszą być sformułowane z należytą starannością i nie mogą budzić wątpliwości interpretacyjnych na etapie ich stosowania.</p>		<p>Według opinii tut. urzędu, zapis tego działania ochronnego nie ma charakteru zakazu. Działanie ma na celu utrzymanie dotychczasowego sposobu użytkowania gruntów w wyznaczonej strefie, dając jednocześnie możliwość zmiany sposobu użytkowania gruntów na cele nierolnicze i nieleśne pod warunkiem uregulowania gospodarki wodno-ściekowej. Jednocześnie należy wyjaśnić, że w treści działania celowo nie uwzględniono definicji pojęcia „uregulowanie gospodarki wodno-ściekowej”, aby nie wskazywać zamkniętego katalogu dopuszczalnych rozwiązań mających na celu uregulowanie gospodarki wodno-ściekowej - gdyż właśnie taki zapis miałby charakter zakazu. Wystarczające uregulowanie gospodarki wodno-ściekowej może np. stanowić zarówno podłączenie do sieci kanalizacyjnej, jak też zbudowanie przydomowej oczyszczalni ścieków albo szamba.</p> <p>Według opinii tut. urzędu, działanie ochronne dotyczące modyfikacji dotychczasowego sposobu prowadzenia prac konserwacyjnych i utrzymaniowych rzek, również nie stanowi zakazu.</p>
3	<p>Uwaga do załącznika nr 3 do projektu zarządzenia - do poz. 6 dotyczącej siedliska 7140:</p> <p>Czy wystąpiono z wnioskiem o weryfikację SDF?</p>	GDOŚ	<p>Uwaga została rozpatrzona w sposób następujący.</p> <p>Nie wystąpiono z wnioskiem o weryfikację SDF obszaru Natura 2000 Dolina Szeszupy w kontekście siedliska 7140.</p>
4	<p>Uwaga do załącznika nr 3 do projektu zarządzenia - do poz. 8 dotyczącej siedliska 9170:</p> <p>Proszę o zweryfikowanie, czy każdy przejaw gospodarki leśnej realizowanej w lasach prywatnych jest sprzeczny z ochroną przedmiotu ochrony? Jeżeli sprzeczne są jedynie wybrane</p>	GDOŚ	<p>Uwaga została uwzględniona w następujący sposób.</p> <p>Należy wyjaśnić, iż zagrożenie dla siedliska 9170 stanowi gospodarka leśna w lasach prywatnych - jedynie w sytuacjach, gdy jest ona prowadzona w sposób niezgodny z wymogami ochronnymi dla tego siedliska.</p>

	<p>aspekty/czynności, to proszę o ich jednoznaczne wskazanie.</p> <p>Uwaga edytorska: proszę o zmianę kolejności punktów, tak aby odpowiadała ona kolejności ustalonej w poprzedzającej kolumnie</p>		Dokonano korekty zgodnie z uwagą edytorską.
5	<p>Uwaga do załącznika nr 3 do projektu zarządzenia - do poz. 11 dotyczącej gatunku sierpowiec błyszczący:</p> <p>Uwaga edytorska: pomimo powyższego wprowadzenia proszę o rozwinięcie wszystkich punktów dotyczących zagrożeń istniejących; pod pkt 1 kryje się zagrożenie o charakterze odmiennym niż opisane.</p>	GDOŚ	Uwaga została uwzględniona.
6	<p>Uwaga do załącznika nr 3 do projektu zarządzenia - do poz. 12 dotyczącej gatunku skalnica torfowiskowa:</p> <p>Uwaga edytorska: pomimo powyższego wprowadzenia proszę o rozwinięcie wszystkich punktów dotyczących zagrożeń istniejących; pod pkt 1 kryje się zagrożenie o charakterze odmiennym niż opisane.</p>	GDOŚ	Uwaga została uwzględniona.
7	<p>Uwaga do załącznika nr 3 do projektu zarządzenia - do poz. 13 dotyczącej gatunku lipiennik Loesela:</p> <p>Uwaga edytorska: pomimo powyższego wprowadzenia proszę o rozwinięcie wszystkich punktów dotyczących zagrożeń istniejących</p>	GDOŚ	Uwaga została uwzględniona.
8	<p>Uwaga do załącznika nr 3 do projektu zarządzenia - do poz. 15 dotyczącej gatunku wydra:</p> <p>Proszę o opisanie wszystkich spośród zagrożeń potencjalnych - pominięto nr 3</p>	GDOŚ	Uwaga została uwzględniona.
9	<p>Uwaga do załącznika nr 3 do projektu zarządzenia - do poz. 16 dotyczącej gatunku kumak nizinny:</p> <p>Proszę o zweryfikowanie numeracji opisów i jej skorygowanie tak, aby opisy odpowiadały zagrożeniom istniejącym wymienionym w kolumnie 3</p>	GDOŚ	Uwaga została uwzględniona.
10	<p>Uwaga do załącznika nr 3 do projektu zarządzenia - do poz. 17</p>	GDOŚ	Uwaga została uwzględniona.

	<p>dotyczącej gatunku skójką gruboskorupowa:</p> <p>Proszę o zweryfikowanie numeracji opisów i jej skorygowanie tak, aby opisy odpowiadały zagrożeniom istniejącym wymienionym w kolumnie 3.</p> <p>Proszę o zawarcie opisów odnoszących się do wszystkich spośród wymienionych zagrożeń potencjalnych.</p>		
11	<p>Uwaga do załącznika nr 4 do projektu zarządzenia - do poz. 3, 4, 5 dotyczących siedlisk 3260, 6210, 6510:</p> <p>Proszę o wskazanie wielkości planowanej do utrzymania powierzchni siedliska.</p>	GDOŚ	<p>Uwaga została uwzględniona w następujący sposób.</p> <p>Zapis celu działań ochronnych dotyczy utrzymania obecnej powierzchni siedliska, czyli powierzchni siedliska wskazanej w dokumentacji PZO, na podstawie której opracowano projekt zarządzenia.</p>
12	<p>Uwaga do załącznika nr 4 do projektu zarządzenia - do poz. 7 dotyczącej siedliska 7230:</p> <p>Dlaczego w celu działań ochronnych dopuszcza się zanik do 25% powierzchni siedliska?.</p>	GDOŚ	<p>Uwaga została uwzględniona w następujący sposób.</p> <p>Dokonano korekty zapisu celu działań, zapis uzyskał brzmienie:</p> <p>„Utrzymanie obecnej powierzchni siedliska.”</p>
13	<p>Uwaga do załącznika nr 4 do projektu zarządzenia - do poz. 8 dotyczącej siedliska 9170:</p> <p>Proszę o wskazanie planowanej do utrzymania powierzchni siedliska.</p> <p>Proszę o wskazanie minimalnego poziomu, do którego wskaźnik ten będzie poprawiany.</p>	GDOŚ	<p>Uwaga została rozpatrzona w następujący sposób.</p> <p>Zapis celu działań ochronnych dotyczy utrzymania obecnej powierzchni siedliska, czyli powierzchni siedliska wskazanej w dokumentacji PZO, na podstawie której opracowano projekt zarządzenia.</p> <p>Dokumentacja PZO nie zawiera informacji na temat, jaki jest aktualnie średni wiek drzewostanów w płatach siedliska 9170. W chwili obecnej nie jest więc możliwa ocena, w jaki sposób po upływie 10 lat obowiązywania PZO zmieni się udział drzew starszych niż 100 lat oraz udział drzew starszych niż 50 lat. Uwaga nie została więc uwzględniona w tym zakresie.</p>

14	<p>Uwaga do załącznika nr 4 do projektu zarządzenia - do poz. 9 dotyczącej siedliska 91D0:</p> <p>Proszę o wskazanie tej powierzchni. Proszę o wskazanie minimalnego poziomu, do którego wskaźnik ten będzie poprawiany.</p>	GDOŚ	<p>Uwaga została rozpatrzona w następujący sposób.</p> <p>Zapis celu działań ochronnych dotyczy utrzymania obecnej powierzchni siedliska, czyli powierzchni siedliska wskazanej w dokumentacji PZO, na podstawie której opracowano projekt zarządzenia.</p> <p>Dokumentacja PZO nie zawiera informacji na temat, jaki jest aktualnie średni wiek drzewostanów w płatach siedliska 91D0. W chwili obecnej nie jest więc możliwa ocena, w jaki sposób po upływie 10 lat obowiązywania PZO zmieni się udział drzew starszych niż 100 lat oraz udział drzew starszych niż 50 lat. Uwaga nie została więc uwzględniona w tym zakresie.</p>
15	<p>Uwaga do załącznika nr 4 do projektu zarządzenia - do poz. 10 dotyczącej siedliska 91E0:</p> <p>Proszę o wskazanie tej powierzchni.</p> <p>Proszę o wskazanie minimalnego poziomu, do którego wskaźnik ten będzie poprawiany.</p> <p>Proszę o wskazanie celu w oparciu o parametr pozwalający na weryfikację jego osiągnięcia, np. poprzez podanie docelowego wskaźnika opisującego uwodnienie siedliska.</p>	GDOŚ	<p>Uwaga została rozpatrzona w następujący sposób.</p> <p>Zapis celu działań ochronnych dotyczy utrzymania obecnej powierzchni siedliska, czyli powierzchni siedliska wskazanej w dokumentacji PZO, na podstawie której opracowano projekt zarządzenia.</p> <p>Dokumentacja PZO nie zawiera informacji na temat, jaki jest aktualnie średni wiek drzewostanów w płatach siedliska 91E0. W chwili obecnej nie jest więc możliwa ocena, w jaki sposób po upływie 10 lat obowiązywania PZO zmieni się udział drzew starszych niż 100 lat oraz udział drzew starszych niż 50 lat. Uwaga nie została więc uwzględniona w tym zakresie.</p> <p>Skorygowano zapis dotyczący wskaźnika uwodnienia, zapis uzyskał brzmienie:</p> <p>„Utrzymanie wskaźnika naturalności koryta rzeczno-ego na poziomie właściwym na co najmniej 50 % płatów siedliska.”</p>

16	<p>Uwaga do załącznika nr 4 do projektu zarządzenia - do poz. 11 dotyczącej gatunku sierpowiec błyszczący:</p> <p>Proszę o podanie wartości, tj. planowanej do utrzymania liczby lub powierzchni stanowisk gatunku oraz liczebności. W przypadku uznania tych parametrów za niemożliwe do ustalenia proszę o ustalenie celu, opartego na miernikach pozwalających na weryfikację osiągnięcia celu ochrony.</p> <p>Proszę wskazać stan docelowy planowany do osiągnięcia w trackie trwania pzo.</p>	GDOŚ	<p>Uwaga została rozpatrzona w następujący sposób.</p> <p>Zapis celu działań ochronnych został skorygowany i uzyskał brzmienie:</p> <p>„Utrzymanie istniejących stanowisk.</p> <p>Poprawa stanu ochrony siedliska gatunku (siedliska 7230) na co najmniej 25% stanowisk gatunku z U2 na U1.”</p>
17	<p>Uwaga do załącznika nr 4 do projektu zarządzenia - do poz. 12 dotyczącej gatunku skalnica torfowiskowa:</p> <p>Cel niemierzalny - proszę o podanie liczby lub powierzchni planowanych do utrzymania stanowisk gatunku.</p>	GDOŚ	<p>Uwaga nie została uwzględniona.</p> <p>Według opinii tut. urzędu cel działań ochronnych wskazany dla gatunku skalnica torfowiskowa jest wystarczająco precyzyjny i mierzalny. Należy zwrócić uwagę, że wszystkie dane referencyjne niezbędne do oceny realizacji tego celu (tj. liczba stanowisk i wskaźniki stanu ochrony gatunku na tych stanowiskach) są zawarte w dokumentacji PZO i te dane będą stanowić punkt odniesienia dla kontroli realizacji planu.</p>
18	<p>Uwaga do załącznika nr 4 do projektu zarządzenia - do poz. 13 dotyczącej gatunku lipiennik Loesela:</p> <p>Cel niemierzalny - proszę o podanie liczby lub powierzchni planowanych do utrzymania stanowisk gatunku.</p>	GDOŚ	<p>Uwaga nie została uwzględniona.</p> <p>Według opinii tut. urzędu cel działań ochronnych wskazany dla gatunku lipiennik Loesela jest wystarczająco precyzyjny i mierzalny. Należy zwrócić uwagę, że wszystkie dane referencyjne niezbędne do oceny realizacji tego celu (tj. liczba stanowisk i wskaźniki stanu ochrony gatunku na tych stanowiskach) są zawarte w dokumentacji PZO i te dane będą stanowić punkt odniesienia dla kontroli realizacji planu.</p>
19	<p>Uwaga do załącznika nr 4 do projektu zarządzenia - do poz. 14 dotyczącej gatunku bóbr:</p>	GDOŚ	<p>Uwaga została uwzględniona.</p>

	<p>Czy cel odnosi się do wymienionego przedmiotu ochrony? Jeżeli tak to proszę o jego doprecyzowanie w sposób pozwalający na weryfikację jego osiągnięcia. Zapis w obecnej postaci jest lakoniczny i nie obrazuje, ani jaki charakter siedlisk planuje się utrzymywać, ani których siedlisk on dotyczy.</p> <p>Z opisu wynika, że celem działań ochronnych jest brak planowania działań.</p>		<p>Zapis celów działań ochronnych został skorygowany i uzyskał brzmienie:</p> <p>„Utrzymanie istniejących siedlisk gatunku.”</p>
20	<p>Uwaga do załącznika nr 4 do projektu zarządzenia - do poz. 15 dotyczącej gatunku wydra:</p> <p>Jeśli celem jest utrzymanie siedliska gatunku to proszę o uzupełnienie opisu tak, aby jednoznacznie wynikało to z jego treści.</p>	GDOŚ	<p>Uwaga została uwzględniona.</p> <p>Zapis celów działań ochronnych został skorygowany i uzyskał brzmienie:</p> <p>„Utrzymanie istniejącego charakteru koryta rzeki stanowiącej siedlisko występowania gatunku oraz zachowanie bazy żerowiskowej gatunku (ryby, płazy).”</p>
21	<p>Uwaga do załącznika nr 4 do projektu zarządzenia - do poz. 16 i 17 dotyczących gatunków kumak nizinny i skójką gruboskorupowa:</p> <p>Proszę o wskazanie liczby/powierzchni stanowisk oraz planowanej do utrzymania liczebności populacji - bez tych parametrów cel jest nieweryfikowalny.</p>	GDOŚ	<p>Uwaga nie została uwzględniona.</p> <p>Według opinii tut. urzędu cel działań ochronnych wskazany dla gatunków jest wystarczająco precyzyjny i mierzalny. Należy zwrócić uwagę, że wszystkie dane referencyjne niezbędne do oceny realizacji tego celu (tj. liczba stanowisk i wskaźniki stanu ochrony gatunków na tych stanowiskach) są zawarte w dokumentacji PZO i te dane będą stanowić punkt odniesienia dla kontroli realizacji planu.</p>
22	<p>Uwaga do załącznika nr 5 do projektu zarządzenia:</p> <p>W przypadku działań realizowanych przez kilka podmiotów należy określić granice kompetencji tych podmiotów - w innym przypadku wskazanie podmiotu odpowiedzialnego jest niejednokrotnie interpretowane jako przekroczenie delegacji ustawowej w nakładaniu obowiązków.</p>	GDOŚ	<p>Uwaga została uwzględniona.</p>

23	<p>Uwaga do załącznika nr 5 do projektu zarządzenia – do siedliska 3140, działanie 1:</p> <p>Proszę o wskazanie roli poszczególnych podmiotów w realizacji tego działania.</p>	GDOŚ	<p>Uwaga została uwzględniona.</p> <p>Zapis dotyczący podmiotu odpowiedzialnego za realizację zadania został zmieniony i uzyskał brzmienie:</p> <p>„Starosta Suwalski w zakresie postępowania administracyjnego dotyczącego zmiany klasyfikacji gruntów; właściciele i zarządcy gruntów”.</p>
24	<p>Uwaga do załącznika nr 5 do projektu zarządzenia – do siedliska 3140 działanie 2 i siedliska 3150 działanie 4:</p> <p>Zapisy wymagają doprecyzowania, gdyż termin <i>ograniczenie zarybiania</i> jest zbyt ogólny - postulat ten zostanie spełniony również w przypadku, gdy zarybienie gatunkiem obcym zostanie zmniejszone np. o kilka sztuk w stosunku do dotychczasowych wielkości.</p> <p>Proszę o zweryfikowanie, czy wymienione zbiorniki wodne położone są w granicach obwodów rybackich - wobec zbiorników położonych poza granicami obwodu rybackiego i poza gruntami Skarbu Państwa ograniczenia można formułować jedynie przy uwzględnieniu zawarcia stosownego porozumienia z użytkownikiem.</p>	GDOŚ	<p>Uwaga została rozpatrzona w sposób następujący.</p> <p>Zagrożenie oznaczone kodem K03.05 (antagonizm ze zwierzętami introdukowanymi – tj. zarybianie obcymi gatunkami ryb roślinożernych) jest zagrożeniem potencjalnym dla siedliska 3140 i 3150. W związku z tym usunięto z projektu PZO działanie ochronne dotyczące ograniczania zarybiania.</p> <p>Zweryfikowano kwestię położenia zbiorników wodnych w obwodach rybackich, w rezultacie czego skorygowano zapisy podmiotów odpowiedzialnych, które uzyskały brzmienie:</p> <p>- dla siedliska 3140: „Właściciele i zarządcy gruntów w porozumieniu z RDOŚ w Białymstoku”;</p> <p>- dla siedliska 3150: „Właściciele i zarządcy gruntów w porozumieniu z RDOŚ w Białymstoku; użytkownik rybacki”.</p>
25	<p>Uwaga do załącznika nr 5 do projektu zarządzenia – do siedliska 3260 działanie 6:</p> <p>Zapisy wymagają doprecyzowania, gdyż termin <i>ograniczenie zarybiania</i> jest zbyt ogólny - postulat ten zostanie spełniony również w przypadku, gdy zarybienie gatunkiem obcym zostanie zmniejszone np. o kilka sztuk w stosunku do dotychczasowych wielkości.</p>	GDOŚ	<p>Uwaga została rozpatrzona w sposób następujący.</p> <p>Zagrożenie oznaczone kodem K03.05 (antagonizm ze zwierzętami introdukowanymi – tj. zarybianie obcymi gatunkami ryb roślinożernych) jest zagrożeniem potencjalnym dla siedliska 3260. W związku z tym usunięto z projektu PZO działanie ochronne dotyczące ograniczania zarybiania.</p>



	Wskazano podmiot określony jako: <i>właściciele i zarządcy gruntów</i> - proszę o zweryfikowanie poprawności zapisów, gdyż właścicielem wszystkich wód płynących (zgodnie z art. 10 ust. 1a ustawy Prawo wodne) jest Skarb Państwa.		Podmiot odpowiedzialny został skorygowany i uzyskał brzmienie:  „Podmioty reprezentujące Skarb Państwa w stosunku do wód publicznych”.
26	Uwaga do załącznika nr 5 do projektu zarządzenia – do siedliska 6210 działanie 7 i siedliska 6510 działanie 10:  Tego typu zobowiązania mogą być realizowane <u>na podstawie porozumienia</u> , forma w <i>porozumieniu</i> jest niepoprawna.	GDOŚ	Uwaga nie została uwzględniona.  Według opinii tut. urzędu, forma „na podstawie porozumienia” jest niepoprawna. Oznacza to bowiem, że w sytuacji gdy właściciel gruntu zechce ściąć nawet jedno drzewo na siedlisku 6210 lub 6510, to taki zapis nakłada na niego obowiązek podpisywania formalnego porozumienia z RDOŚ w Białymstoku.
27	Uwaga do załącznika nr 5 do projektu zarządzenia – do siedliska 7230 działanie 19:  Proszę o wskazanie co należy rozumieć jako <i>właściwy poziom stosunków wodnych</i> .	GDOŚ	Uwaga została rozpatrzona w sposób następujący.  Działanie zaplanowane zostało dla siedliska 7230, więc oczywistym jest, że chodzi o utrzymanie stosunków wodnych na właściwym poziomie z punktu widzenia ochrony tego siedliska.
28	Uwaga do załącznika nr 5 do projektu zarządzenia – do siedliska 9170 działanie 20:  Sztuczne nasadzenia są również jednym z działań realizowanych w trakcie odnawiania drzewostanów rębniami złożonymi i mogą okazać się niezbędne dla osiągnięcia zakładanego składu gatunkowego, a finalnie typu drzewostanu - czy eliminacja wszelkich <i>dosadzeń</i> rzeczywiście jest konieczna; nie jest jasne co autor rozumie pod pojęciem <i>dosadzenia</i> , tj. czy chodzi o: poprawki, uzupełnienia, dolesienia luk, czy też np. podsadzenia produkcyjne?	GDOŚ	Uwaga została rozpatrzona w sposób następujący.  Z treści działania wcale nie wynika eliminacja wszelkich dosadzeń, tylko wykluczenie dosadzeń za wyjątkiem drzewostanów z dominacją gatunków iglastych – właśnie dlatego, że dla tych drzewostanów dopuszczono stosowanie rębni złożonych z długim okresem odnowienia, podczas których mogą być niezbędne sztuczne nasadzenia. W tym zakresie uwaga jest niezrozumiała i nie została uwzględniona.  Jednocześnie należy wyjaśnić, że w trakcie odnawiania drzewostanów rębniami złożonymi, w zależności od wieku drzewostanu dosadzenia mogą mieć postać poprawek, uzupełnień lub dolesień luk.

29	<p>Uwaga do załącznika nr 5 do projektu zarządzenia – do siedliska 9170 działanie 21:</p> <p>W przypadku właścicieli lasów prywatnych formułowanie ograniczeń w gospodarowaniu należy uzależnić od zawarcia stosownego porozumienia.</p>	GDOŚ	<p>Uwaga nie została uwzględniona.</p> <p>Działanie ochronne dotyczy modyfikacji metod prowadzenia gospodarki leśnej w drzewostanach na siedlisku 9170. Działania w lasach są podejmowane na podstawie planów urządzania lasu lub uproszczonych planów urządzania lasu, które RDOŚ opiniuje pod kątem wpływu na siedliska przyrodnicze i gatunki, będące przedmiotami ochrony w obszarze Natura 2000. W związku z tym, podmiot odpowiedzialny za wykonanie tego działania nie musi zawierać porozumienia z RDOŚ, który jest w tym przypadku organem sprawującym nadzór nad obszarem Natura 2000.</p>
30	<p>Uwaga do załącznika nr 5 do projektu zarządzenia – do siedliska 91D0 działanie 22:</p> <p>Zapisy działania są wewnętrznie niespójne - z jednej strony wyłącza się wszelkie zabiegi gospodarcze (włącznie z bliżej nieokreślonymi <i>dosadzeniami</i>), a z drugiej dopuszcza <i>dosadzenia</i> w wybranych drzewostanach. Proszę o doprowadzenie zapisów do jednoznacznej i spójnej postaci, przy uwzględnieniu wcześniejszych uwag dotyczących niejednoznaczności określenia <i>dosadzenia</i>.</p>	GDOŚ	<p>Uwaga została rozpatrzona w następujący sposób.</p> <p>Zapis działania został uporządkowany i uzyskał brzmienie:</p> <p>„Wyłączenie z zabiegów gospodarczych w okresie obowiązywania planu”.</p> <p>W analogiczny sposób skorygowano zapis działania dla siedliska 91E0.</p> <p>Wyłączenie z działań gospodarczych na siedlisku 91D0 i 91E0 występującym w obszarze Natura 2000 Dolina Szeszupy jest zgodne z obowiązującym PUL dla Nadleśnictwa Suwałki.</p>
31	<p>Uwaga do załącznika nr 5 do projektu zarządzenia – do siedliska 91D0 działanie 23:</p> <p>W przypadku właścicieli lasów prywatnych formułowanie ograniczeń w gospodarowaniu należy uzależnić od zawarcia stosownego porozumienia.</p>	GDOŚ	<p>Uwaga została rozpatrzona w sposób następujący.</p> <p>Działanie ochronne dotyczy modyfikacji metod prowadzenia gospodarki leśnej w drzewostanach na siedlisku 91D0. Opis tego działania został uzupełniony o informację, że natężenie zabiegów powinno wynikać z obowiązującego uproszczonego planu urządzania lasu. Uproszczony plan urządzania</p>

			<p>lasu jest opiniowany przez regionalnego dyrektora ochrony środowiska. W związku z tym, podmiot odpowiedzialny za wykonanie tego działania nie musi zawierać porozumienia z RDOŚ, który jest w tym przypadku organem sprawującym nadzór nad obszarem Natura 2000.</p> <p>Zapis działania został uzupełniony i uzyskał brzmienie:</p> <p>„Stosowanie zabiegów gospodarczych dostosowanych do wymogów siedliska – dopuszczalne stosowanie rębni przerębowej (V); wykluczenie dosadzeń. Natężenie zabiegów powinno wynikać z obowiązującego uproszczonego planu urządzania lasu”.</p>
32	<p>Uwaga do załącznika nr 5 do projektu zarządzenia – do siedliska 91D0 działanie 24:</p> <p>Por. wcześniejsze uwagi dot. <i>stosunków wodnych na właściwym poziomie</i>.</p> <p>W przypadku właścicieli lasów prywatnych formułowanie ograniczeń w gospodarowaniu należy uzależnić od zawarcia stosownego porozumienia.</p>	GDOŚ	<p>Uwaga została rozpatrzona w sposób następujący.</p> <p>Działanie zaplanowane zostało dla siedliska 91D0, więc oczywistym jest, że chodzi o utrzymanie stosunków wodnych na właściwym poziomie z punktu widzenia ochrony tego siedliska.</p> <p>Należy jednocześnie zwrócić uwagę, że działania w lasach prywatnych są podejmowane na podstawie uproszczonych planów urządzania lasu, które RDOŚ uzgadnia pod kątem wpływu na siedliska przyrodnicze i gatunki, będące przedmiotami ochrony w obszarze Natura 2000.</p>
33	<p>Uwaga do załącznika nr 5 do projektu zarządzenia – do siedliska 91D0 działanie 25:</p> <p>W przypadku właścicieli lasów prywatnych formułowanie ograniczeń w gospodarowaniu należy uzależnić od zawarcia stosownego porozumienia.</p>	GDOŚ	<p>Uwaga nie została uwzględniona.</p> <p>Działanie ochronne dotyczy modyfikacji metod prowadzenia gospodarki leśnej w drzewostanach na siedlisku 91D0. Działania w lasach są podejmowane na podstawie planów urządzania lasu lub uproszczonych planów urządzania lasu, które RDOŚ opiniuje pod kątem wpływu na siedliska przyrodnicze i gatunki, będące przedmiotami</p>

			ochrony w obszarze Natura 2000. W związku z tym, podmiot odpowiedzialny za wykonanie tego działania nie musi zawierać porozumienia z RDOŚ, który jest w tym przypadku organem sprawującym nadzór nad obszarem Natura 2000.
34	<p>Uwaga do załącznika nr 5 do projektu zarządzenia – do siedliska 91E0 działanie 27:</p> <p>Czynności te są już dopuszczone na podstawie innych przepisów - w obszarze Natura 2000 nie obowiązuje zakaz ich realizacji.</p>	GDOŚ	<p>Uwaga została rozpatrzona w sposób następujący.</p> <p>Zapis działania został zmodyfikowany i uzyskał brzmienie:</p> <p>„Stosowanie zabiegów gospodarczych dostosowanych do wymogów siedliska – dopuszcza się stosowanie rębni złożonych i dosadzeń, zwłaszcza jesionu. Natężenie zabiegów powinno wynikać z obowiązującego planu urządzania lasu”.</p>
35	<p>Uwaga do załącznika nr 5 do projektu zarządzenia – do siedliska 91E0 działanie 28:</p> <p>W przypadku właścicieli lasów prywatnych formułowanie ograniczeń w gospodarowaniu należy uzależnić od zawarcia stosownego porozumienia.</p> <p>Proszę o dookreślenie co kryje się pod wskazanym pojęciem „dosadzeń”.</p>	GDOŚ	<p>Uwaga została rozpatrzona w sposób następujący.</p> <p>Opis tego działania został uzupełniony o informację, że natężenie zabiegów powinno wynikać z obowiązującego uproszczonego planu urządzania lasu. Uproszczony plan urządzania lasu jest opiniowany przez regionalnego dyrektora ochrony środowiska. W związku z tym, podmiot odpowiedzialny za wykonanie tego działania nie musi zawierać porozumienia z RDOŚ, który jest w tym przypadku organem sprawującym nadzór nad obszarem Natura 2000.</p> <p>Zapis działania został uzupełniony i uzyskał brzmienie:</p> <p>„Stosowanie zabiegów gospodarczych dostosowanych do wymogów siedliska – dopuszczalne stosowanie rębni przerębowej (V); wykluczenie dosadzeń. Natężenie zabiegów powinno wynikać z obowiązującego uproszczonego planu urządzania lasu”.</p> <p>Jednocześnie należy wyjaśnić, że w zależności od wieku</p>

			drzewostanu, wykluczenie dosadzeń oznacza wykluczenie wszelkich nasadzeń w postaci poprawek, uzupełnień, dolesień luk lub podsadzeń produkcyjnych.
36	<p>Uwaga do załącznika nr 5 do projektu zarządzenia – do siedliska 91E0 działanie 29:</p> <p>Właścicielem wód płynących jest Skarb Państwa - czemu służy tak sformułowany zapis?</p>	GDOŚ	<p>Uwaga została rozpatrzona w sposób następujący.</p> <p>Zapis podmiotu odpowiedzialnego za wykonanie działania został skorygowany i uzyskał brzmienie:</p> <p>„Podmioty reprezentujące Skarb Państwa w stosunku do wód publicznych”.</p>
37	<p>Uwaga do załącznika nr 5 do projektu zarządzenia – do siedliska 91E0 działanie 30 i 31:</p> <p>W przypadku właścicieli lasów prywatnych formułowanie ograniczeń w gospodarowaniu należy uzależnić od zawarcia stosownego porozumienia.</p>	GDOŚ	<p>Uwaga nie została uwzględniona.</p> <p>W przypadku działania dotyczącego utrzymania stosunków wodnych na siedlisku 91E0 położonym na terenie lasów prywatnych, uwaga nie została uwzględniona. Działania polegające na odmulaniu cieków i rowów melioracyjnych wymagają zastosowania procedury wynikającej z art. 118 ustawy o ochronie przyrody, w której uczestniczy regionalny dyrektor ochrony środowiska. W związku z tym, podmiot odpowiedzialny za wykonanie tego działania nie musi zawierać porozumienia z RDOŚ, który jest w tym przypadku organem sprawującym nadzór nad obszarem Natura 2000.</p> <p>W przypadku działania dotyczącego pozostawienia wielkowymiarowego drewna należy wyjaśnić, że działania w lasach są podejmowane na podstawie planów urządzania lasu lub uproszczonych planów urządzania lasu, które RDOŚ opiniuje pod kątem wpływu na siedliska przyrodnicze i gatunki, będące przedmiotami ochrony w obszarze Natura 2000. W związku z tym, podmiot odpowiedzialny za wykonanie tego działania nie musi zawierać porozumienia z RDOŚ, który jest w tym</p>

			przypadku organem sprawującym nadzór nad obszarem Natura 2000.
38	<p>Uwaga do załącznika nr 5 do projektu zarządzenia – do gatunku kumak nizinny działanie 34:</p> <p>Opis działania jest zbyt ogólny - proszę o zastosowanie uwag dot. <i>ograniczania zarybiania</i> wskazanych np. w przypadku siedliska 3140.</p> <p>W celu poprawy czytelności przepisów proszę o wyszczególnienie wszystkich wód wchodzących w granice obwodów rybackich.</p> <p>W przypadku wód nie stanowiących obwodów rybackich formułowanie takiego zapisu może mieć miejsce wyłącznie w przypadku zawarcia stosownego porozumienia z RDOŚ.</p>	GDOŚ	<p>Uwaga została rozpatrzona w sposób następujący.</p> <p>Zagrożenie oznaczone kodem K03.05 (antagonizm ze zwierzętami introdukowanymi – tj. zarybianie obcymi gatunkami ryb roślinożernych) nie zostało wskazane ani jako zagrożenie istniejące, ani jako zagrożenie potencjalne dla gatunku. W związku z tym usunięto z projektu PZO działanie ochronne dotyczące ograniczania zarybiania.</p>
39	<p>Uwaga do załącznika nr 5 do projektu zarządzenia – do gatunku kumak nizinny działanie 35:</p> <p>W przypadku właścicieli gruntów prywatnych formułowanie ograniczeń w gospodarowaniu należy uzależnić od zawarcia stosownego porozumienia.</p>	GDOŚ	<p>Uwaga nie została uwzględniona.</p> <p>Działania polegające na odmulaniu cieków i rowów melioracyjnych wymagają zastosowania procedury wynikającej z art. 118 ustawy o ochronie przyrody, w której uczestniczy regionalny dyrektor ochrony środowiska. W związku z tym, podmiot odpowiedzialny za wykonanie tego działania nie musi zawierać porozumienia z RDOŚ, który jest w tym przypadku organem sprawującym nadzór nad obszarem Natura 2000.</p>
40	<p>Uwaga do załącznika nr 5, siedlisko 6510:</p> <p>Wskazano siedlisko w oddz. 01-26-1-07-52-c – w rzeczywistości to luka w drzewostanie o powierzchni ok. 0,2 ha, aktualnie zakrzewiona w stadium sukcesji, na gruncie leśnym (Is – LMb). Nadleśnictwo Suwałki zgłaszało powyższe jako uwagę podczas konsultacji w roku 2013 (pismo znak: ZG-732-12/13 z dnia 4.09.2013 r.). Wykonawca projektu w uzasadnieniu napisał „Uwaga została uwzględniona”, tymczasem siedlisko to nadal figuruje zarówno w załączniku nr 5, jak i załączniku nr 6 „Mapa</p>	Nadleśnictwo Suwałki	<p>Uwaga została uwzględniona.</p> <p>Z zapisów PZO usunięte zostało wydzielenie 01-26-1-07-52 -c -00 jako obszar wdrażania działania dla siedliska 6510.</p>

	<p>rozmieszczenia przedmiotów ochrony (...). W opinii Nadleśnictwa, powierzchnia ta zgodnie z „Poradnikiem ochrony siedlisk i gatunków Natura 2000 – podręcznikiem metodycznym” tom 3, nie ma znamion niżowej świeżej łąki użytkowanej ekstensywnie. Mała powierzchnia luki o kształcie podłużnej soczewki pośród wysokiego drzewostanu wpływa na zacienienie jej roślinności przez większą część dnia (mapa poglądowa w załączeniu). Nadleśnictwo Suwałki wnioskuje o usunięcie z projektu PZO adresu leśnego 01-26-1-07-52-c jako lokalizacji siedliska 6510.</p>		
41	<p>Regionalna Dyrekcja Lasów Państwowych w Białymstoku podtrzymuje uwagę zgłoszoną przez Nadleśnictwo Suwałki w piśmie z dnia 14 kwietnia 2017 roku, dotycząca usunięcia z projektu PZO adresu leśnego 01-26-1-07-52-c jako lokalizacji siedliska 6510 – Niżowe i górskie świeże łąki użytkowane ekstensywnie. Według służb leśnych Nadleśnictwa Suwałki przedmiotowy fragment wydzielenia (luka w drzewostanie w stadium sukcesji) nie ma znamion ww. siedliska przyrodniczego.</p>	<p>Regionalna Dyrekcja Lasów Państwowych w Białymstoku</p>	<p>Uwaga została uwzględniona.</p>
42	<p>W przypadku działań nr 21, 25, 31 – <i>pozostawienie wielkowiekowego martwego drewna, za wyjątkiem sytuacji zagrażających bezpieczeństwu ludzi i mienia</i> na siedliskach: Grąd środkowoeuropejski i subkontynentalny 9170, Bory i lasy bagienne i brzożowososnowe bagienne lasy borealne 91D0, Łęgi wierzbowe, topolowe, olszowe i jesionowe 91E0 – wnioskuje się o złagodzenie zapisu i sformułowanie go w formie zaleceń odnośnie potrzeby pozostawienia większej ilości martwych drzew, które nie zagrażają bezpieczeństwu ludzi i mienia.</p>	<p>Regionalna Dyrekcja Lasów Państwowych w Białymstoku</p>	<p>Uwaga została rozpatrzona w sposób następujący. Zapis działań został skorygowany i uzyskał następujące brzmienie: „Modyfikacja dotychczasowego sposobu prowadzenia gospodarki leśnej, polegająca na zwiększeniu ilości pozostawianego wielkowiekowego martwego drewna, za wyjątkiem ...”.</p>

Nie wprowadza się wskazań do zmian w istniejących dokumentach planistycznych, dotyczących eliminacji lub ograniczenia zagrożeń wewnętrznych lub zewnętrznych, niezbędnych dla utrzymania lub odtworzenia właściwego stanu ochrony siedlisk przyrodniczych, gatunków roślin i zwierząt oraz ich siedlisk, dla których ochrony wyznaczono obszar Natura 2000. W analizowanych

dokumentach planistycznych nie stwierdzono zapisów, które w znaczący negatywny sposób wpływałyby na przedmioty ochrony w obszarze Natura 2000 Dolina Szeszupy PLH200016.

Nie wskazano potrzeby sporządzenia planu ochrony dla obszaru Natura 2000 Dolina Szeszupy PLH200016. Plan zadań ochronnych jest wystarczającym narzędziem do zapewnienia ochrony przedmiotom ochrony w obszarze Natura 2000.

Zgodnie z art. 59 ust. 2 ustawy z dnia 23 stycznia 2009 r. o wojewodzie i administracji rządowej w województwie, niniejsze zarządzenie zostało uzgodnione z Wojewodą Podlaskim (uzgodnienie z dnia 02.10.2017r.).

### **Ocena Skutków Regulacji (OSR)**

#### **1. Cel wprowadzenia zarządzenia.**

Celem wprowadzenia zarządzenia jest dostosowanie zapisów ww. aktu prawa miejscowego do przepisów zgodnych z polityką Rady Ministrów.

#### **2. Podmioty, na które oddziałuje akt normatywny.**

Projekt planu zadań ochronnych będzie oddziaływał:

- 1) na Regionalną Dyрекcyję Ochrony Środowiska w Białymstoku;
- 2) na właścicieli terenu, na którym znajduje się obszar Natura 2000;
- 3) jako powszechnie obowiązujący akt prawa miejscowego na wszystkie podmioty, które znajdują się lub znajdą w zasięgu terytorialnym objętym jego regulacją.

#### **3. Konsultacje.**

Projekt zarządzenia jako akt prawa miejscowego podlega:

- 1) na podstawie art. 59 ust. 2 ustawy z dnia 23 stycznia 2009 r. o wojewodzie i administracji rządowej w województwie (Dz. U. Nr 31, poz. 206, z późn. zm.) uzgodnieniu z Wojewodą Podlaskim;
- 2) na podstawie art. 28 ust. 4 ustawy o ochronie przyrody (Dz. U. z 2016 r. poz. 2134) procedurze udziału społeczeństwa na zasadach i w trybie określonym w ustawie z dnia 3 października 2008 r. o udostępnianiu informacji o środowisku i jego ochronie, udziale społeczeństwa w ochronie środowiska oraz o ocenach oddziaływania na środowisko (Dz. U. z 2016 r. poz. 353), w postępowaniu, którego przedmiotem jest zmiana aktu prawa miejscowego;

#### **4. Wpływ regulacji na sektor finansów publicznych, w tym budżet państwa i budżet jednostek samorządu terytorialnego.**

Wejście w życie przedmiotowego zarządzenia nie pociągnie za sobą skutków finansowych dla budżetu państwa.

#### **5. Wpływ regulacji na rynek pracy.**

Zapisy w projekcie zarządzenia nie będą miały wpływu na rynek pracy.

#### **6. Wpływ regulacji na konkurencyjność gospodarki i przedsiębiorczość, w tym na funkcjonowanie przedsiębiorstw.**

Projektowana regulacja nie będzie miała wpływu na konkurencyjność wewnętrzną i zewnętrzną gospodarki.

#### **7. Wpływ regulacji na sytuację i rozwój regionalny.**

Projektowana regulacja nie ma wpływu na sytuację i rozwój regionalny.

#### **8. Ocena pod względem zgodności z prawem Unii Europejskiej.**

Regulacja objęta zarządzeniem jest objęta prawem Unii Europejskiej. Zarządzenie jest zgodne z prawem Unii Europejskiej.