



# DZIENNIK URZĘDOWY

## WOJEWÓDZTWA PODLASKIEGO

---

Białystok, dnia 9 października 2017 r.

Poz. 3737

### UCHWAŁA NR XXIII/127/17 RADY GMINY NOWY DWÓR

z dnia 4 października 2017 r.

#### **w sprawie pozbawienia kategorii drogi gminnej poprzez wyłączenie jej z użytkowania jako droga publiczna**

Na podstawie art. 18 ust. 2 pkt 15 ustawy z dnia 8 marca 1990 r. o samorządzie gminnym (t.j. Dz. U. z 2016 poz. 446, 1579, 1948, oraz z 2017 r. poz. 730 i 935), w związku z art. 7 ust. 2 i art. 10 ust. 1, 2, 3 ustawy z dnia 21 marca 1985 r. o drogach publicznych (Dz. U. z 2016 r. poz. 1440, 1920, 1948, 2255, oraz z 2017 r. poz. 191 i 1089), po zasięgnięciu opinii Zarządu Powiatu Sokólskiego Rada Gminy Nowy Dwór uchwala, co następuje:

**§ 1.** Pozbawia się dotychczasowej kategorii drogi gminnej położonej w obrębie:

- Nowy Dwór na działce oznaczonej numerem geodezyjnym 1085/2 o pow. 0,0588 ha,
- Dubašno na działce oznaczonej numerem geodezyjnym 227 o pow. 0,03 ha,
- Dubašno na działce oznaczonej numerem geodezyjnym 223/1 o pow. 0,10 ha, poprzez wyłączenie jej z użytkowania jako droga publiczna.
- Butrymowce na działce oznaczonej numerem geodezyjnym 169 o pow. 0,03 ha, poprzez wyłączenie jej z użytkowania jako droga publiczna.

**§ 2.** Położenie dróg wyłączonych z użytkowania jako drogi publiczne zawiera załącznik graficzny do niniejszej uchwały.

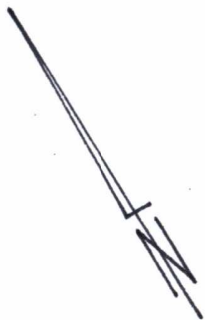
**§ 3.** Wykonanie uchwały powierza się Wójtowi Gminy Nowy Dwór.

**§ 4.** Uchwała wchodzi w życie po upływie 14 dni od dnia jej ogłoszenia w Dzienniku Urzędowym Województwa Podlaskiego.

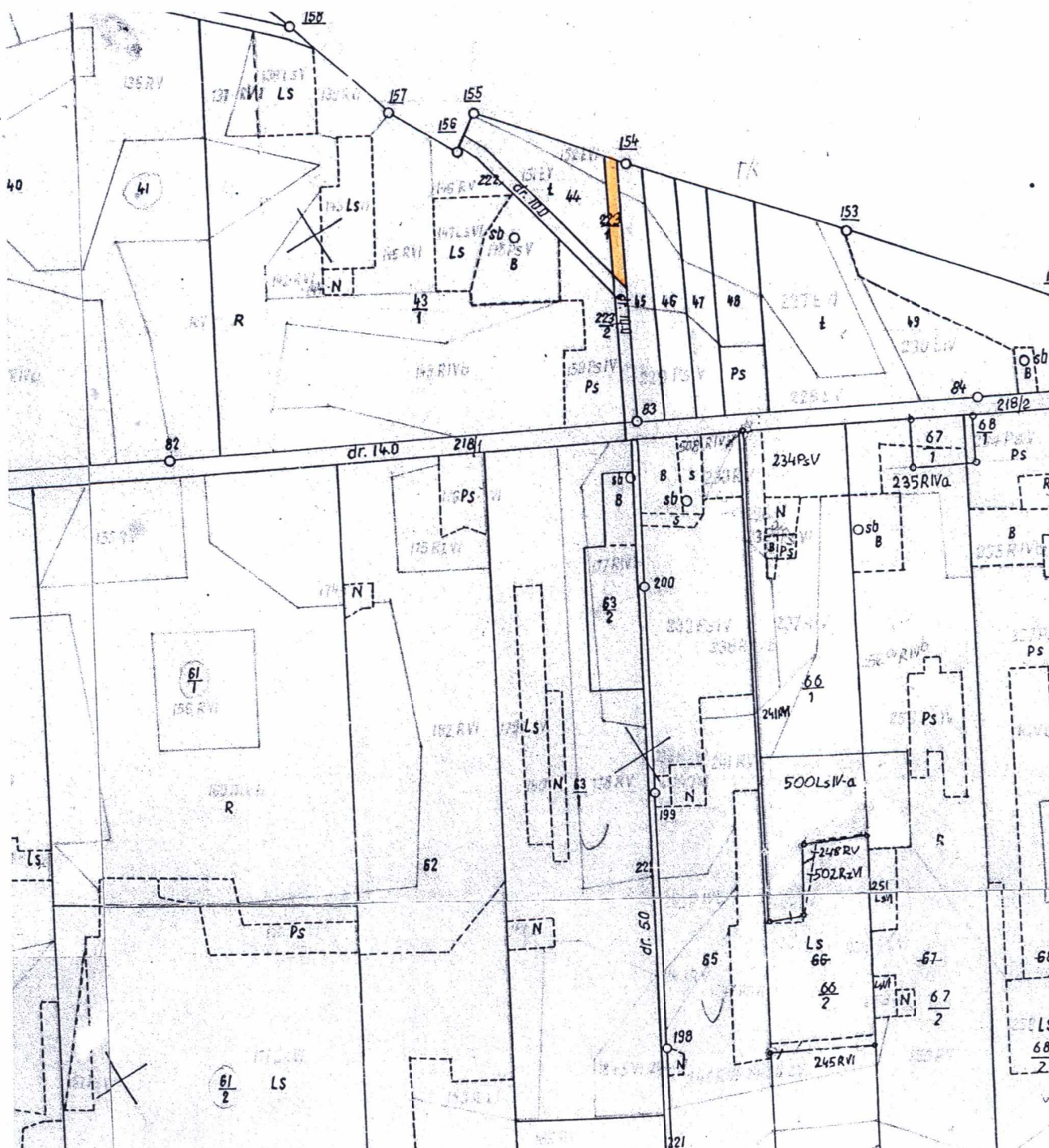
**Przewodniczący Rady**  
*Jerzy Sulima*

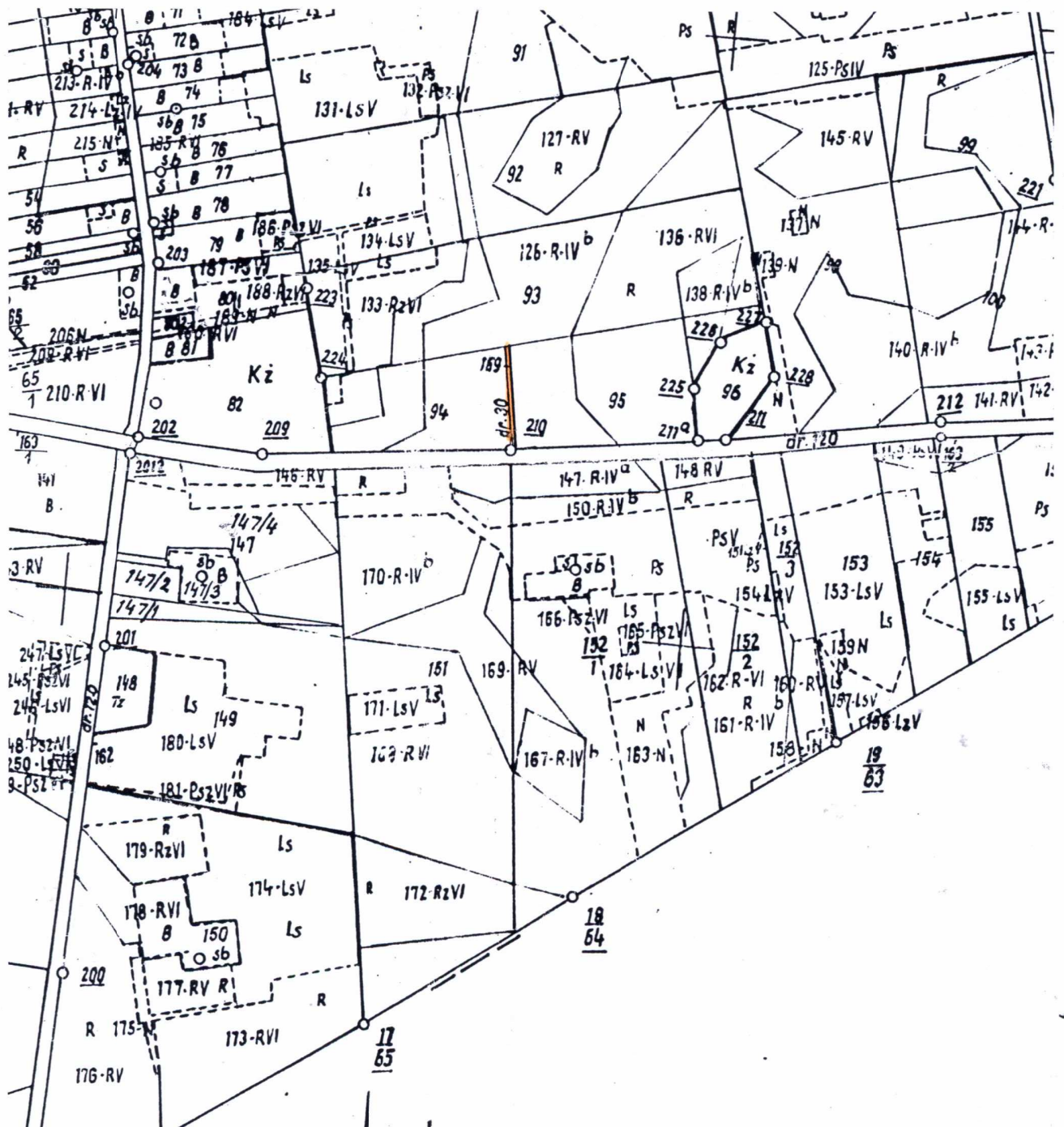
Obręb: Dubaśno  
Gmina: Nowy Dwór  
Powiat: sokólski  
Województwo: podlaskie  
Skala 1:5000  
Arkusz mapy: 1

Załącznik graficzny  
do Uchwały Nr XXIII/127/17  
Rady Gminy Nowy Dwór  
z dnia 04.10.2017



Kolorem pomarańczowym oznaczono drogę do wyłączenia z użytkowania jako droga publiczna.






Obręb: Butrymowce  
 Gmina: Nowy Dwór  
 Powiat: sokólski  
 Województwo: podlaskie  
 Skala 1:5000  
 Arkusz mapy: 1

Załącznik graficzny  
 do Uchwały Nr XXIII/127/17  
 Rady Gminy Nowy Dwór  
 z dnia 04.10. 2017



Kolorem pomarańczowym oznaczono drogę do wyłączenia z użytkowania jako droga publiczna.



Obręb: Dubaśno  
Gmina: Nowy Dwór  
Powiat: sokólski  
Województwo: podlaskie  
Skala 1:5000  
Arkusz mapy: 2

Załącznik graficzny  
do Uchwały Nr XXIII/127/17  
Rady Gminy Nowy Dwór  
z dnia 04.10.2017

Kolorem pomarańczowym oznaczono drogę do wyłączenia z użytkowania jako droga publiczna.

