



# DZIENNIK URZĘDOWY

## WOJEWÓDZTWA PODLASKIEGO

---

Białystok, dnia 5 września 2022 r.

Poz. 3789

### UCHWAŁA NR XXXVIII/292/22 RADY MIEJSKIEJ W SZEPIETOWIE

z dnia 30 sierpnia 2022 r.

#### **w sprawie pozbawienia kategorii drogi publicznej**

Na podstawie art. 18 ust. 2 pkt 15 ustawy z dnia 8 marca 1990 r. o samorządzie gminnym (Dz. U. z 2022 r. poz. 559, 583, 1005, 1079, 1561), art. 10 ust. 1, 2 i 3 w związku z art. 7 ustawy z dnia 21 marca 1985 r. o drogach publicznych (Dz. U. z 2021 r. poz. 1376, 1595, z 2022 r. poz. 32, 655, 1261) Rada Miejska w Szepietowie uchwala, co następuje:

**§ 1.** Pozbawia się dotychczasowej kategorii części drogi publicznej gminnej oznaczonej nr 107707 B poprzez wyłączenie z użytkowania jako drogi publicznej działki o numerze 21/4 o powierzchni 0,2456 w obrębie ewidencyjnym Nowe Szepietowo Podleśne.

**§ 2.** Przebieg drogi, o której mowa w § 1 został określony na mapie stanowiącej załącznik do niniejszej uchwały.

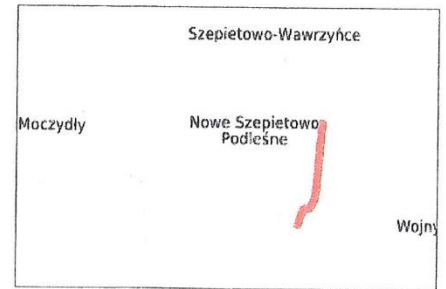
**§ 3.** Wykonanie uchwały powierza się Burmistrzowi Szepietowa.

**§ 4.** Uchwała wchodzi w życie po upływie 14 dni od daty jej ogłoszenia w Dzienniku Urzędowym Województwa Podlaskiego.

**Przewodniczący Rady Miejskiej**  
*Grzegorz Żochowski*

Załącznik do uchwały Nr XXXVIII/292/22 Rady Miejskiej w Szepietowie z dnia 30 sierpnia 2022 r.

Województwo: podlaskie  
 Powiat: wysokomazowiecki  
 Jedn. ewid.: 201309\_5 Szepietowo obszar wiejski  
 Obręb: 0181 NOWE SZEPIETOWO PODLEŚNE



Szkic orientacji

Niniejszy projekt podziału nieruchomości został zatwierdzony decyzją Burmistrza Szepietowa

dnia 11.05.2022

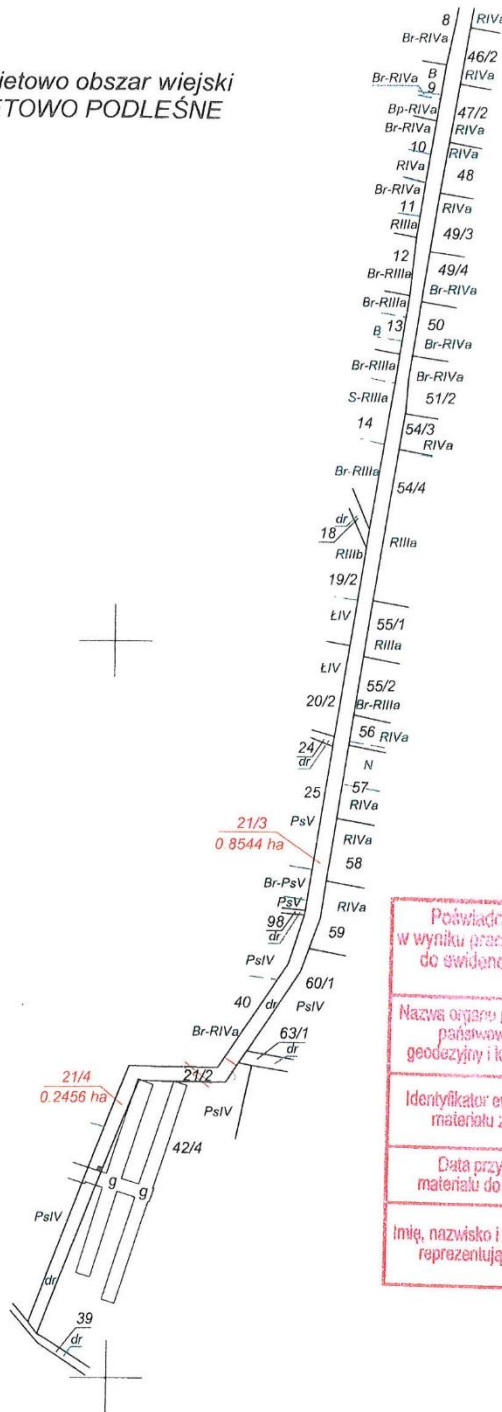
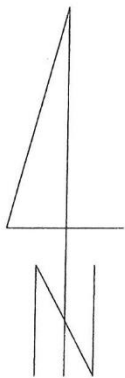
Nr IMK-N.0891.3.1.2022

**BURMISTRZ**

*Robert Lucjan Wyszynski*

Poświadczam, że niniejszy dokument został opracowany w wyniku prac, których rezultaty zostały wpisane do ewidencji materiałów państwowego zasobu geodezyjnego i kartograficznego	
Nazwa organu prowadzącego państwowy zasób geodezyjny i kartograficzny	STAROSTA WYSOKOMAZOWIECKI
Identyfikator ewidencyjny materiału zasobu	P.2013.2022.430
Data przyjęcia materiału do zasobu	2022-04-28
Imię, nazwisko i podpis osoby reprezentującej organ	Z up. STAROSTY <i>mgr inż. Katarzyna Ciemiecka</i>

Inspektor w Wydziale Geodezji, Kartografii, Katastru i Nieruchomości



Mapę wykonał:

**USŁUGI GEODEZYJNE**  
 Witold Bagiński  
 ul. Szpiłgana 48 A, 18-200 Wysokie Mazowieckie  
 kom. 692 354 166  
 NIP 722-103-43-20, REGON 450123295  
**GEODETA UPRAWNIONY**  
*Inż. Witold Bagiński*  
 Zaśw. nr 1475

Nr zgł. GN.6640.439.2022

Wysokie Mazowieckie, dn. 11.04.2022r.

5856500  
 B401500