



DZIENNIK URZĘDOWY

WOJEWÓDZTWA PODLASKIEGO

Białystok, dnia 11 kwietnia 2023 r.

Poz. 2107

UCHWAŁA NR XXXV/298/23 RADY MIEJSKIEJ W CZYŻEWIE

z dnia 29 marca 2023 r.

w sprawie pozbawienia dróg kategorii dróg gminnych poprzez wyłączenie ich z użytkowania jako dróg publicznych

Na podstawie art. 18 ust. 2 pkt 15 lit. ustawy z dnia 8 marca 1990 r. o samorządzie gminnym (t.j. Dz. U. z 2023 r. poz. 40) oraz art. 10 ust. 1, 2 i 3 w związku z art. 7 ust. 2 ustawy z dnia 21 marca 1985 r. o drogach publicznych (t.j. Dz. U. z 2022 r. poz. 1693¹⁾) po zasięgnięciu opinii Zarządu Powiatu Wysokomazowieckiego Rada Miejska uchwała, co następuje:

§ 1. 1. Pozbawia się kategorii dróg gminnych drogi zlokalizowane:

- 1) na działkach oznaczonych numerami ewidencyjnymi 66/2 i 88 w obrębie Zalesie Stefanowo,
 - 2) na działce oznaczonej numerem ewidencyjnym 30/2 w obrębie Zaręby Sasiny,
 - 3) na działce oznaczonej numerem ewidencyjnym 29 w obrębie Zaręby Sasiny,
 - 4) na działce oznaczonej numerem ewidencyjnym 102/2 w obrębie Zaręby Świączy,
 - 5) na działce oznaczonej numerem ewidencyjnym 14 w obrębie Dmochy Wochy,
 - 6) na działkach oznaczonych numerami ewidencyjnymi 165 i 193 w obrębie Dmochy Wochy,
 - 7) na działce oznaczonej numerem ewidencyjnym 39/2 w obrębie Czyżew Siedliska,
 - 8) na działkach oznaczonych numerami ewidencyjnymi 185 w obrębie Brulino Piwki i 198 w obrębie Michałowo Wielkie,
 - 9) na działkach oznaczonych numerami ewidencyjnymi 104 w obrębie Zaręby Skórki i 65 (część) w obrębie Zalesie Stefanowo
- poprzez wyłączenie ich z użytkowania jako dróg publicznych.
2. Położenie drogi, o której mowa w ust. 1 pkt 1 określa załącznik graficzny Nr 1 do niniejszej uchwały.
 3. Położenie drogi, o której mowa w ust. 1 pkt 2 określa załącznik graficzny Nr 2 do niniejszej uchwały.
 4. Położenie drogi, o której mowa w ust. 1 pkt 3 określa załącznik graficzny Nr 3 do niniejszej uchwały.
 5. Położenie drogi, o której mowa w ust. 1 pkt 4 określa załącznik graficzny Nr 4 do niniejszej uchwały.
 6. Położenie drogi, o której mowa w ust. 1 pkt 5 określa załącznik graficzny Nr 5 do niniejszej uchwały.
 7. Położenie drogi, o której mowa w ust. 1 pkt 6 określa załącznik graficzny Nr 6 do niniejszej uchwały.
 8. Położenie drogi, o której mowa w ust. 1 pkt 7 określa załącznik graficzny Nr 7 do niniejszej uchwały.

¹⁾ Zmiany tekstu jednolitego wymienionej ustawy zostały ogłoszone w Dz. U. z 2022 r. poz. 1768, 1783 i 2185.

9. Położenie drogi, o której mowa w ust. 1 pkt 8 określa załącznik graficzny Nr 8 do niniejszej uchwały.

10. Położenie drogi, o której mowa w ust. 1 pkt 9 określa załącznik graficzny Nr 9 do niniejszej uchwały.

§ 2. Wykonanie uchwały powierza się Burmistrzowi Czyżewa.

§ 3. Uchwała wchodzi w życie po upływie 14 dni od dnia ogłoszenia w Dzienniku Urzędowym Województwa Podlaskiego.

Przewodniczący Rady Miejskiej
Witold Sienicki

Uzasadnienie

Przedmiotowe drogi nie spełniają parametrów technicznych dla dróg gminnych wynikających z Rozporządzenia Ministra Transportu i Gospodarki Morskiej z dnia 2 marca 1999 r. w sprawie warunków technicznych jakim powinny odpowiadać drogi publiczne i ich usytuowanie (Dz. U. z 2016 r. poz. 124).

Wymienione w uchwale drogi zgodnie ze stanem faktycznym pełnią funkcję dróg wewnętrznych. Są to drogi gruntowe i nie posiadają parametrów uzasadniających ich wcześniejsze zakwalifikowanie do kategorii dróg publicznych gminnych ze względu na zbyt wąski pas drogowy i nieutwardzoną nawierzchnię drogi. W wyniku pozbawienia kategorii drogi publicznej nie ulegnie zmianie obsługa komunikacyjna nieruchomości przyległych.

Drogi te nie stanowią strategicznego znaczenia dla Gminy Czyżew. Zgodnie z duchem art. 7 ustawy o drogach publicznych, drogi publiczne winny stanowić ciągi komunikacyjne istotne ze względu na swoje funkcje oraz znaczenie. Drogi pozostałe nazywane w ustawie wewnętrznymi stanowią ciągi mniej istotne i mają głównie charakter albo dróg dojazdowych, albo rolniczych, albo leśnych. Nie zmienia to jednak faktu, iż obowiązek utrzymania wszystkich dróg bez względu na ich klasyfikację spoczywa na ich właścicielu, czyli Gminie.

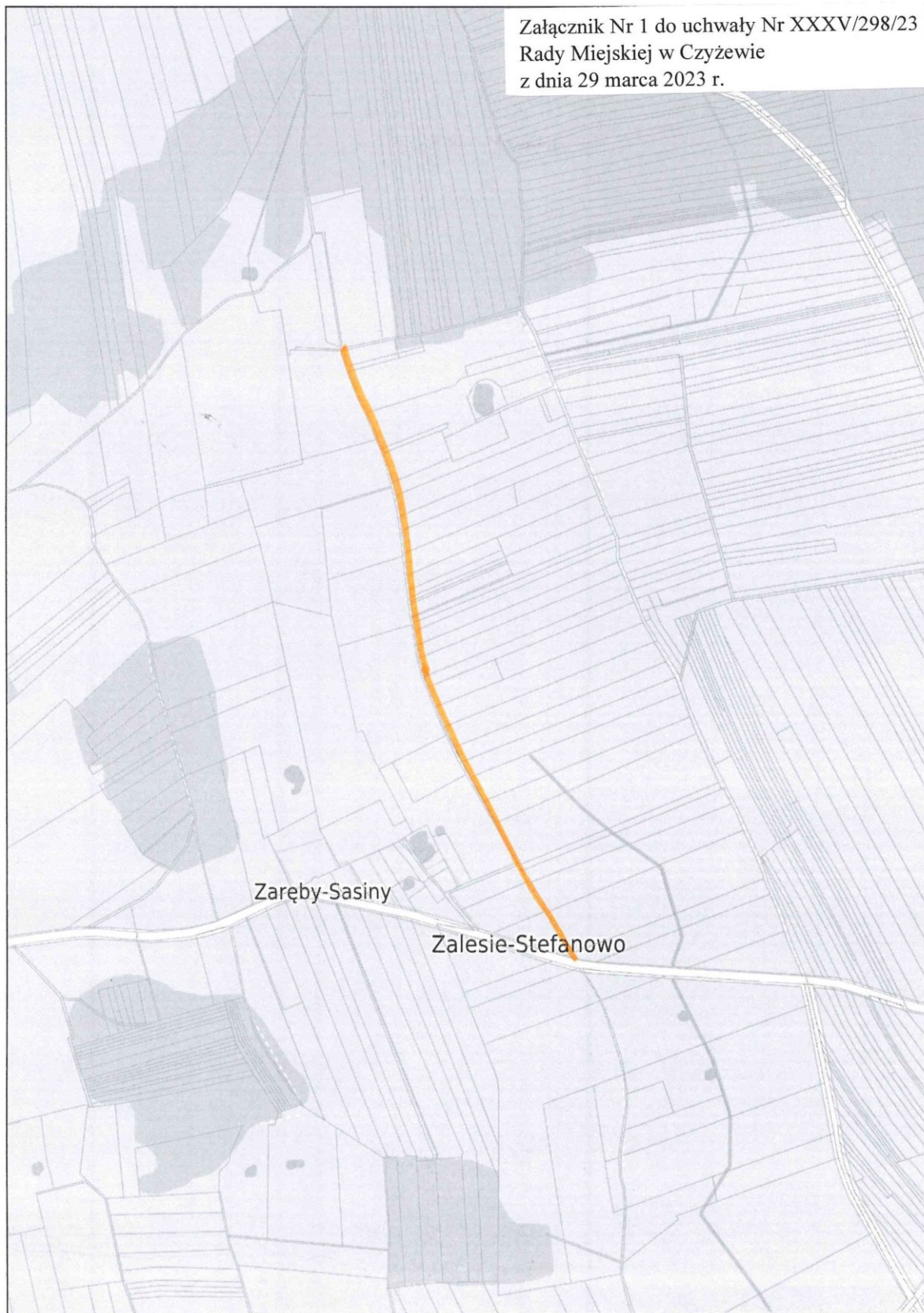
W każdej chwili organ stanowiący może zaliczyć kolejne drogi do kategorii dróg publicznych, jeśli wymagają tego nowopowstałe okoliczności.



Czyżew - System Informacji Przestrzennej

skala 1 : 10000

Załącznik Nr 1 do uchwały Nr XXXV/298/23
Rady Miejskiej w Czyżewie
z dnia 29 marca 2023 r.





Czyżew - System Informacji Przestrzennej

skala 1 : 5000

Załącznik Nr 2 do uchwały Nr XXXV/298/23
Rady Miejskiej w Czyżewie
z dnia 29 marca 2023 r.





Czyżew - System Informacji Przestrzennej

skala 1 : 5000

Załącznik Nr 3 do uchwały Nr XXXV/298/23
Rady Miejskiej w Czyżewie
z dnia 29 marca 2023 r.

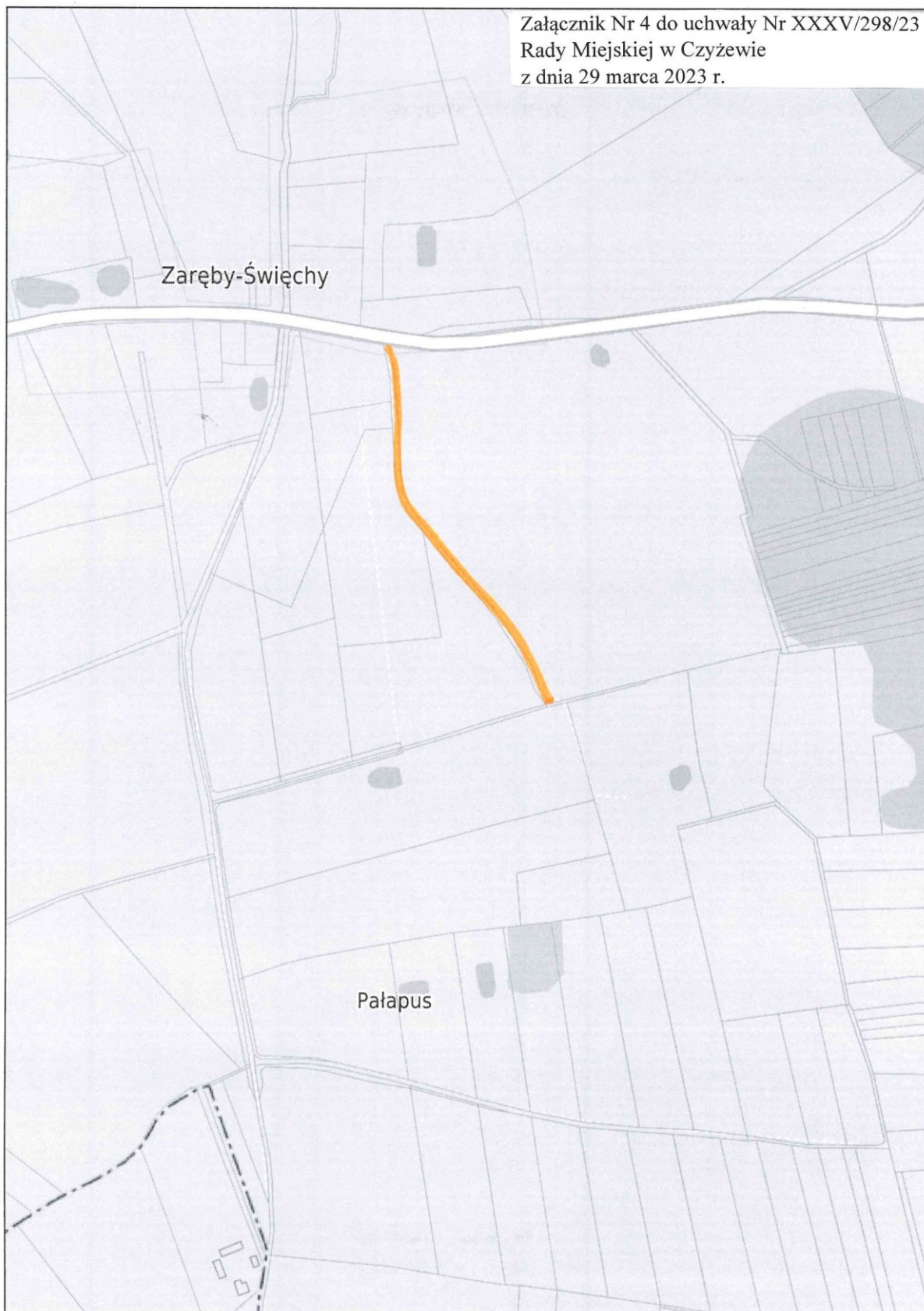




Czyżew - System Informacji Przestrzennej

skala 1 : 5000

Załącznik Nr 4 do uchwały Nr XXXV/298/23
Rady Miejskiej w Czyżewie
z dnia 29 marca 2023 r.

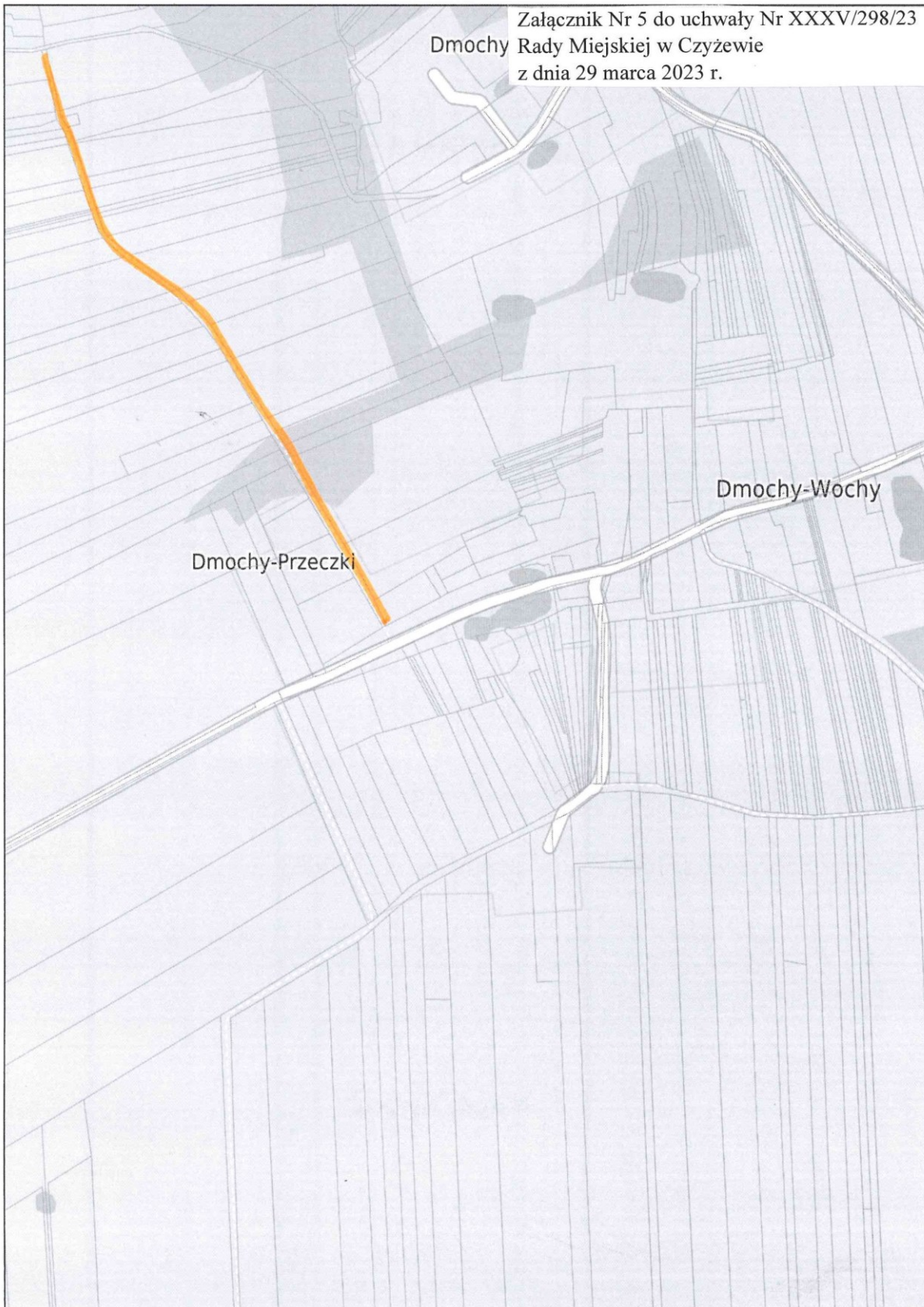




Czyżew - System Informacji Przestrzennej

skala 1 : 5000

Załącznik Nr 5 do uchwały Nr XXXV/298/23
Dmochy Rady Miejskiej w Czyżewie
z dnia 29 marca 2023 r.

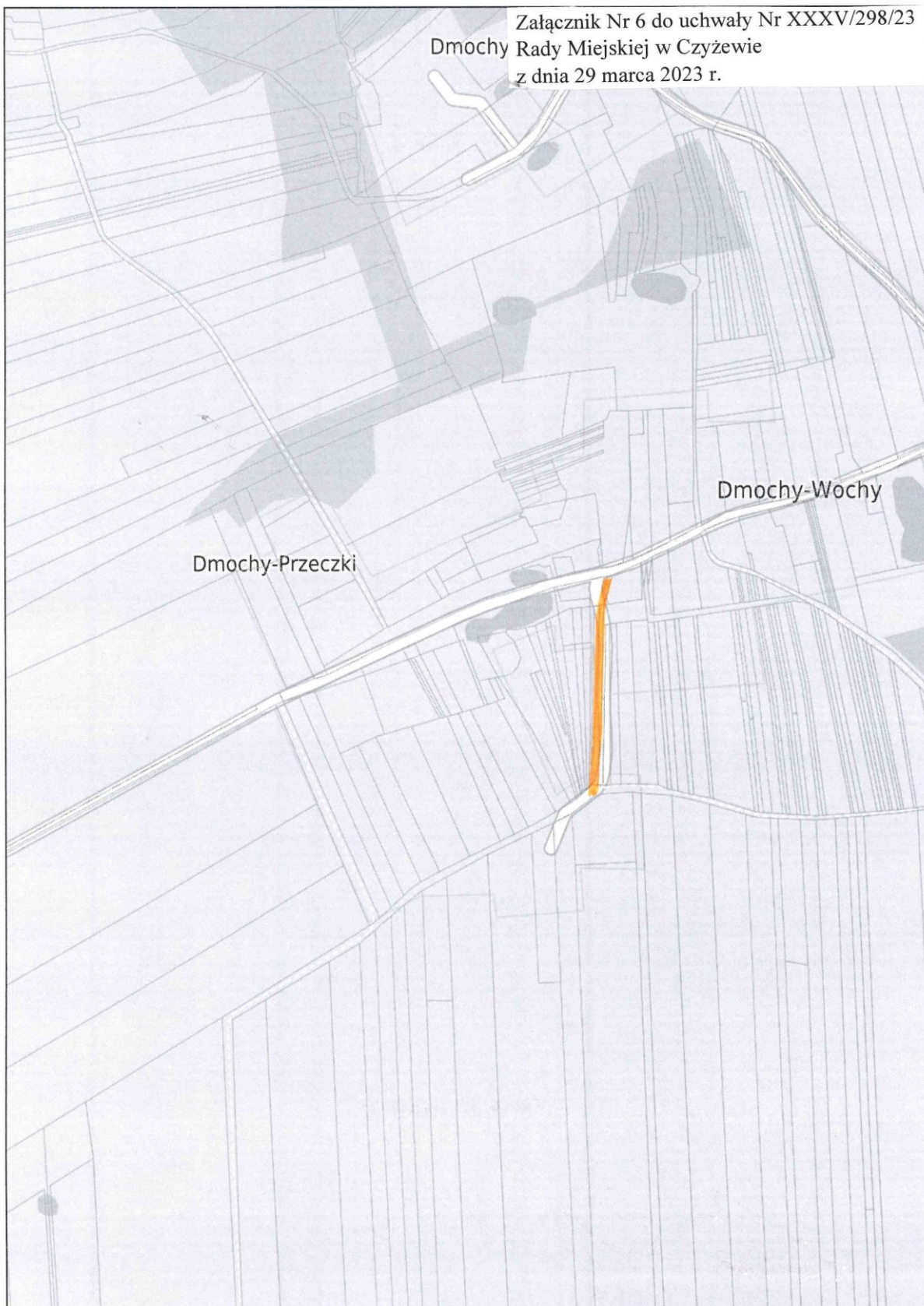




Czyżew - System Informacji Przestrzennej

skala 1 : 5000

Załącznik Nr 6 do uchwały Nr XXXV/298/23
Dmochy Rady Miejskiej w Czyżewie
z dnia 29 marca 2023 r.

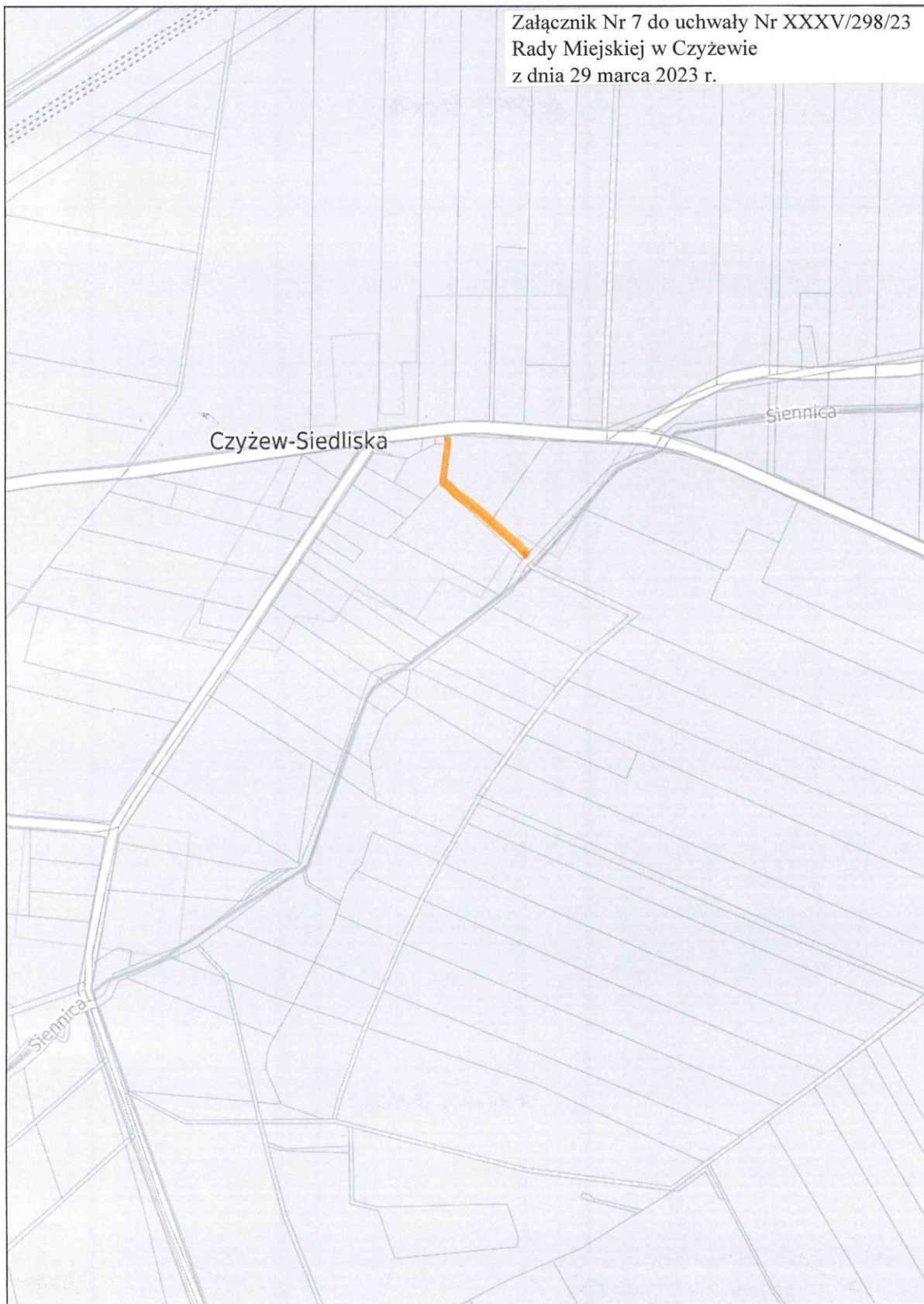




Czyżew - System Informacji Przestrzennej

skala 1 : 5000

Załącznik Nr 7 do uchwały Nr XXXV/298/23
Rady Miejskiej w Czyżewie
z dnia 29 marca 2023 r.





Czyżew - System Informacji Przestrzennej

skala 1 : 5000

Załącznik Nr 8 do uchwały Nr XXXV/298/23
Rady Miejskiej w Czyżewie
z dnia 29 marca 2023 r.





Czyżew - System Informacji Przestrzennej

skala 1 : 5000

Załącznik Nr 9 do uchwały Nr XXXV/298/23
Rady Miejskiej w Czyżewie
z dnia 29 marca 2023 r.

