



# DZIENNIK URZĘDOWY

## WOJEWÓDZTWA PODLASKIEGO

---

Białystok, dnia 24 września 2024 r.

Poz. 4250

### UCHWAŁA NR IV/18/24 RADY GMINY TUROŚL

z dnia 19 września 2024 r.

#### w sprawie zaliczenia dróg do kategorii dróg gminnych oraz ustalenia ich przebiegu

Na podstawie art. 18 ust. 2 pkt 15 ustawy z dnia 8 marca 1990 r. o samorządzie gminnym (Dz. U. z 2024 r., poz. 609 ze zm.) oraz art. 7 ust. 1, 2 i 3 ustawy z dnia 21 marca 1985 r. o drogach publicznych (Dz. U. 2024 r., poz. 320) po zasięgnięciu opinii Zarządu Powiatu Kolneńskiego, uchwała się co następuje:

§ 1. 1. Zalicza się do kategorii dróg gminnych następujące drogi:

- 1) Drogę zlokalizowaną obręb ewidencyjny Charubin dz. nr 33
  - 2) Drogę zlokalizowaną obręb ewidencyjny Cieciorzy dz. nr 21 i dz. nr 23 od drogi powiatowej nr 1889B w kierunku miejscowości Krusza
  - 3) Drogę zlokalizowaną obręb ewidencyjny Cieciorzy dz. nr 293, dz. nr 271 i dz. nr 270 od drogi powiatowej nr 1889B do drogi gminnej nr 104430B
  - 4) Drogę zlokalizowaną obręb ewidencyjny Cieciorzy dz. nr 364 od drogi gminnej nr 104428B w kierunku miejscowości Siwiki
  - 5) Drogę zlokalizowaną obręb ewidencyjny Krusza dz. nr 323, dz. nr 399 i dz. nr 333 od drogi powiatowej nr 1888B w kierunku miejscowości Cieciorzy
  - 6) Drogę zlokalizowaną obręb ewidencyjny Leman dz. nr 20/2 od drogi powiatowej nr 1883B
  - 7) Drogę zlokalizowaną obręb ewidencyjny Leman dz. nr 120 od drogi powiatowej nr 1883B w kierunku drogi gminnej nr 170532B
  - 8) Drogę zlokalizowaną obręb ewidencyjny Leman dz. nr 400, dz. nr 552 i dz. nr 567 od drogi gminnej nr 104440B w kierunku miejscowości Łacha
  - 9) Drogę zlokalizowaną obręb ewidencyjny Popiołki dz. nr 207, obręb ewidencyjny Szablaki dz. nr 172 od drogi gminnej nr 104421B
  - 10) Drogę zlokalizowaną obręb ewidencyjny Wanacja dz. nr 119/2 i dz. nr 175 od drogi powiatowej nr 1886B w kierunku miejscowości Zalas
  - 11) Obręb ewidencyjny Wanacja dz. nr 212/2 od drogi powiatowej nr 1886B w kierunku miejscowości Pupkowizna
2. Przebieg drogi wymieniony w § 1 ust. 1 pkt 1 został określony w Załączniku nr 1 do niniejszej uchwały.
  3. Przebieg drogi wymieniony w § 1 ust. 1 pkt 2 został określony w Załączniku nr 2 do niniejszej uchwały.
  4. Przebieg drogi wymieniony w § 1 ust. 1 pkt 3 został określony w Załączniku nr 3 do niniejszej uchwały.
  5. Przebieg drogi wymieniony w § 1 ust. 1 pkt 4 został określony w Załączniku nr 4 do niniejszej uchwały.

6. Przebieg drogi wymieniony w § 1 ust. 1 pkt 5 został określony w Załączniku nr 5 do niniejszej uchwały.
7. Przebieg drogi wymieniony w § 1 ust. 1 pkt 6 został określony w Załączniku nr 6 do niniejszej uchwały.
8. Przebieg drogi wymieniony w § 1 ust. 1 pkt 7 został określony w Załączniku nr 7 do niniejszej uchwały.
9. Przebieg drogi wymieniony w § 1 ust. 1 pkt 8 został określony w Załączniku nr 8 do niniejszej uchwały.
10. Przebieg drogi wymieniony w § 1 ust. 1 pkt 9 został określony w Załączniku nr 9 do niniejszej uchwały.
11. Przebieg drogi wymieniony w § 1 ust. 1 pkt 10 został określony w Załączniku nr 10 do niniejszej uchwały.

§ 2. Wykonanie uchwały powierza się Wójtowi Gminy Turośl.

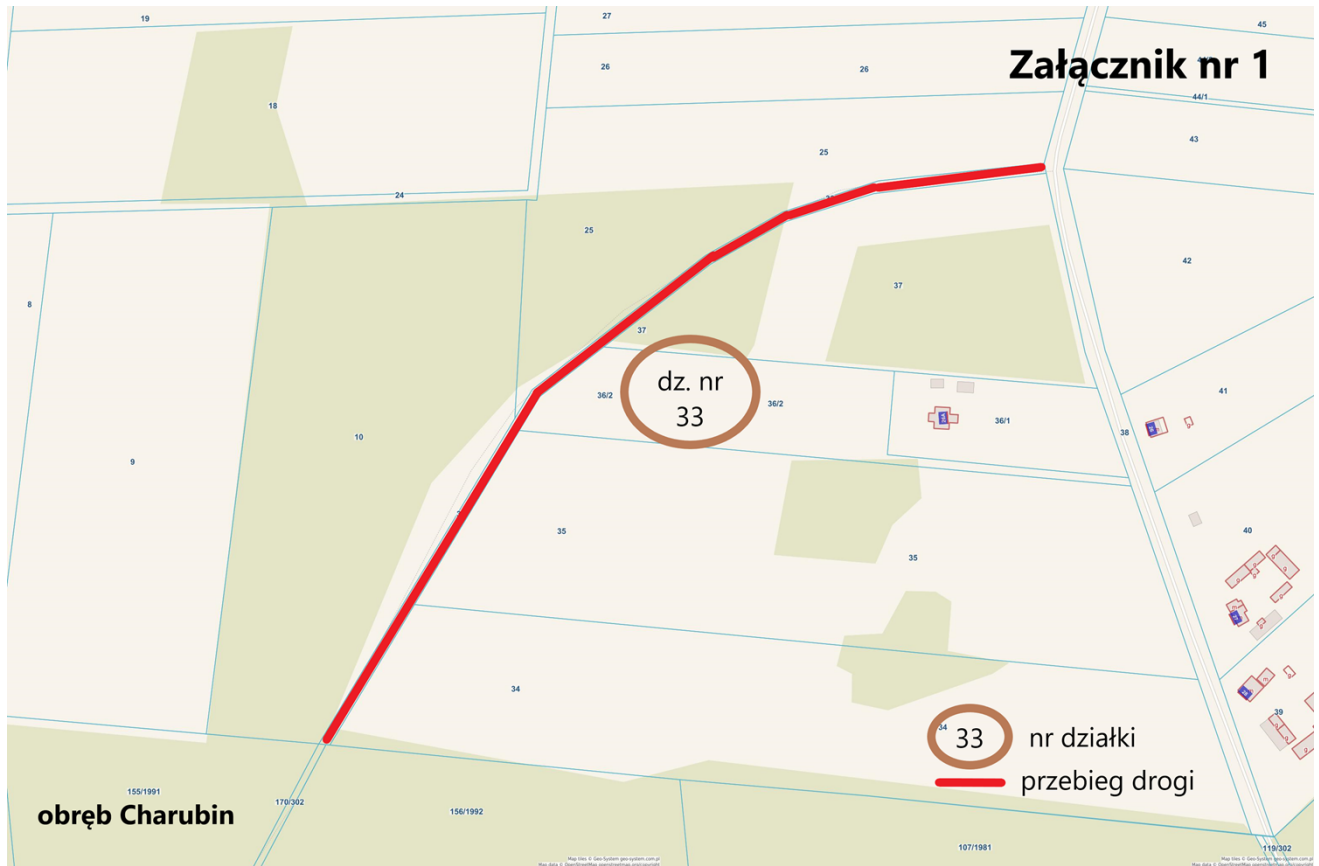
§ 3. Uchwała podlega ogłoszeniu w Dzienniku Urzędowym Województwa Podlaskiego i wchodzi w życie po upływie 14 dni od dnia ogłoszenia.

**Przewodniczący Rady**  
***Dariusz Lemański***

Załącznik Nr 1 do uchwały Nr IV/18/24

Rady Gminy Turośl

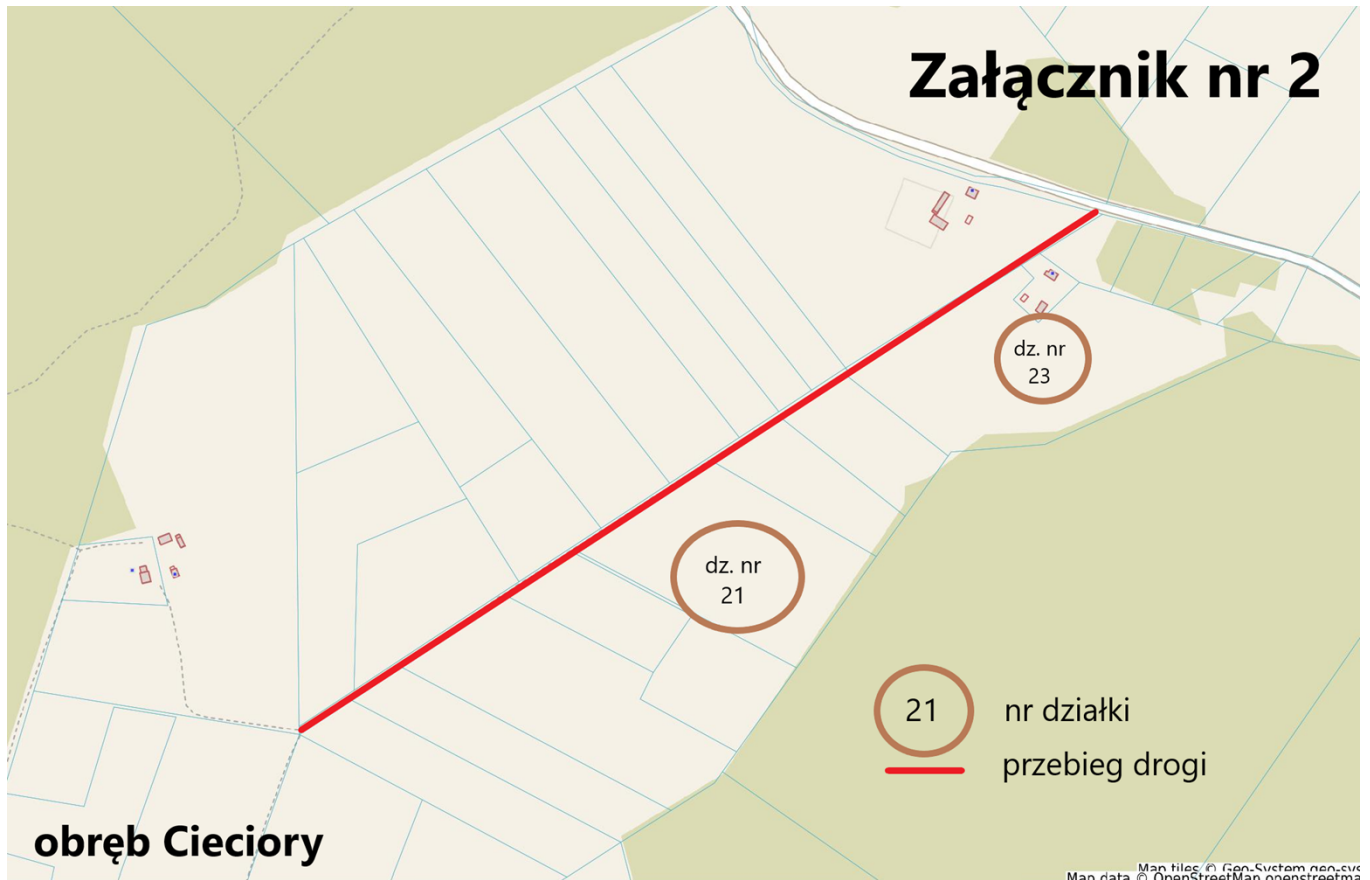
z dnia 19 września 2024 r.



Załącznik Nr 2 do uchwały Nr IV/18/24

Rady Gminy Turośl

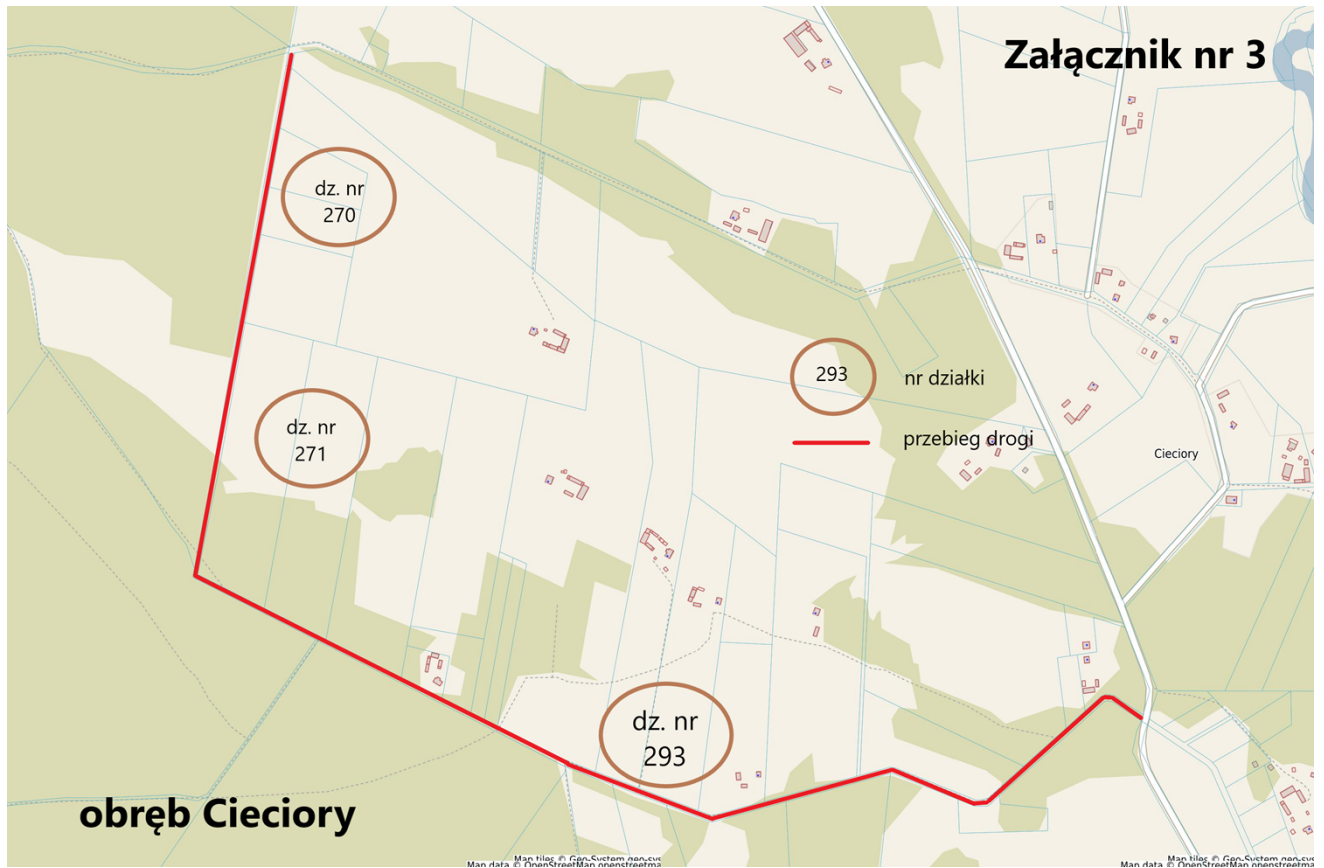
z dnia 19 września 2024 r.



Załącznik Nr 3 do uchwały Nr IV/18/24

Rady Gminy Turośl

z dnia 19 września 2024 r.



Załącznik Nr 4 do uchwały Nr IV/18/24

Rady Gminy Turośl

z dnia 19 września 2024 r.



Załącznik Nr 5 do uchwały Nr IV/18/24

Rady Gminy Turośl

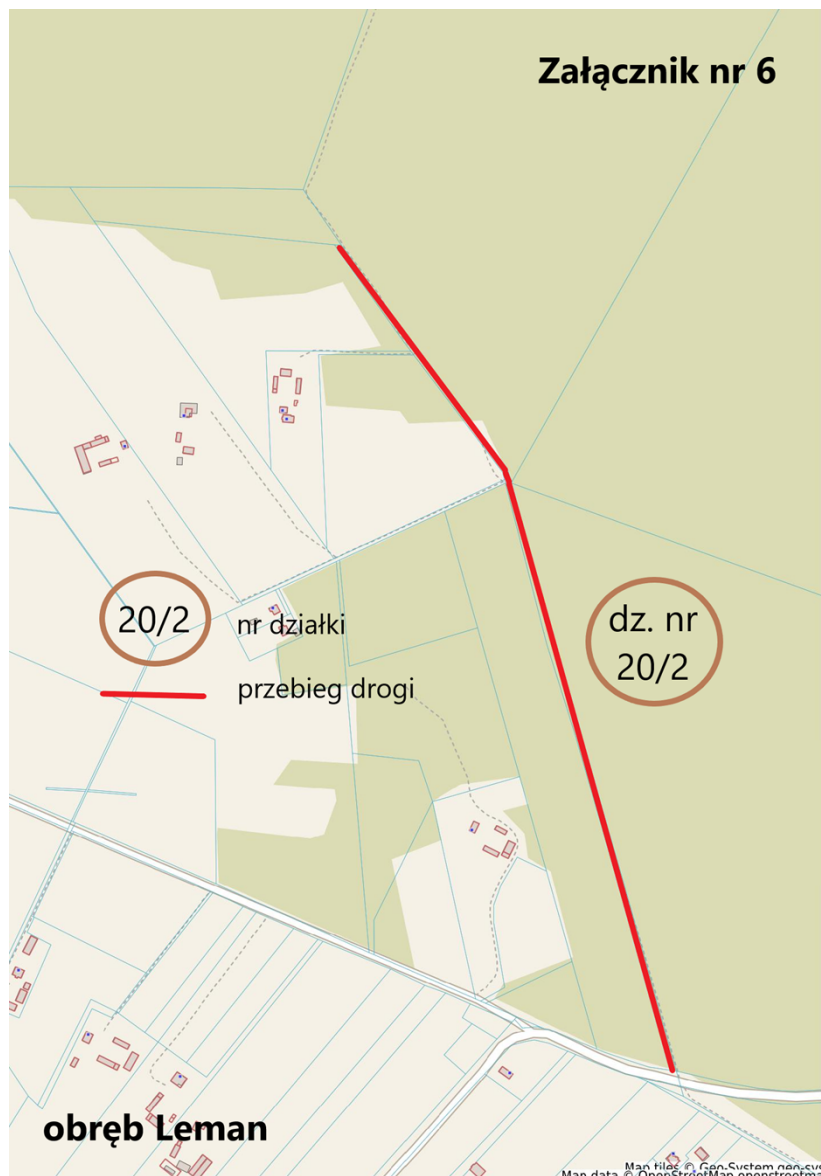
z dnia 19 września 2024 r.



Załącznik Nr 6 do uchwały Nr IV/18/24

Rady Gminy Turośl

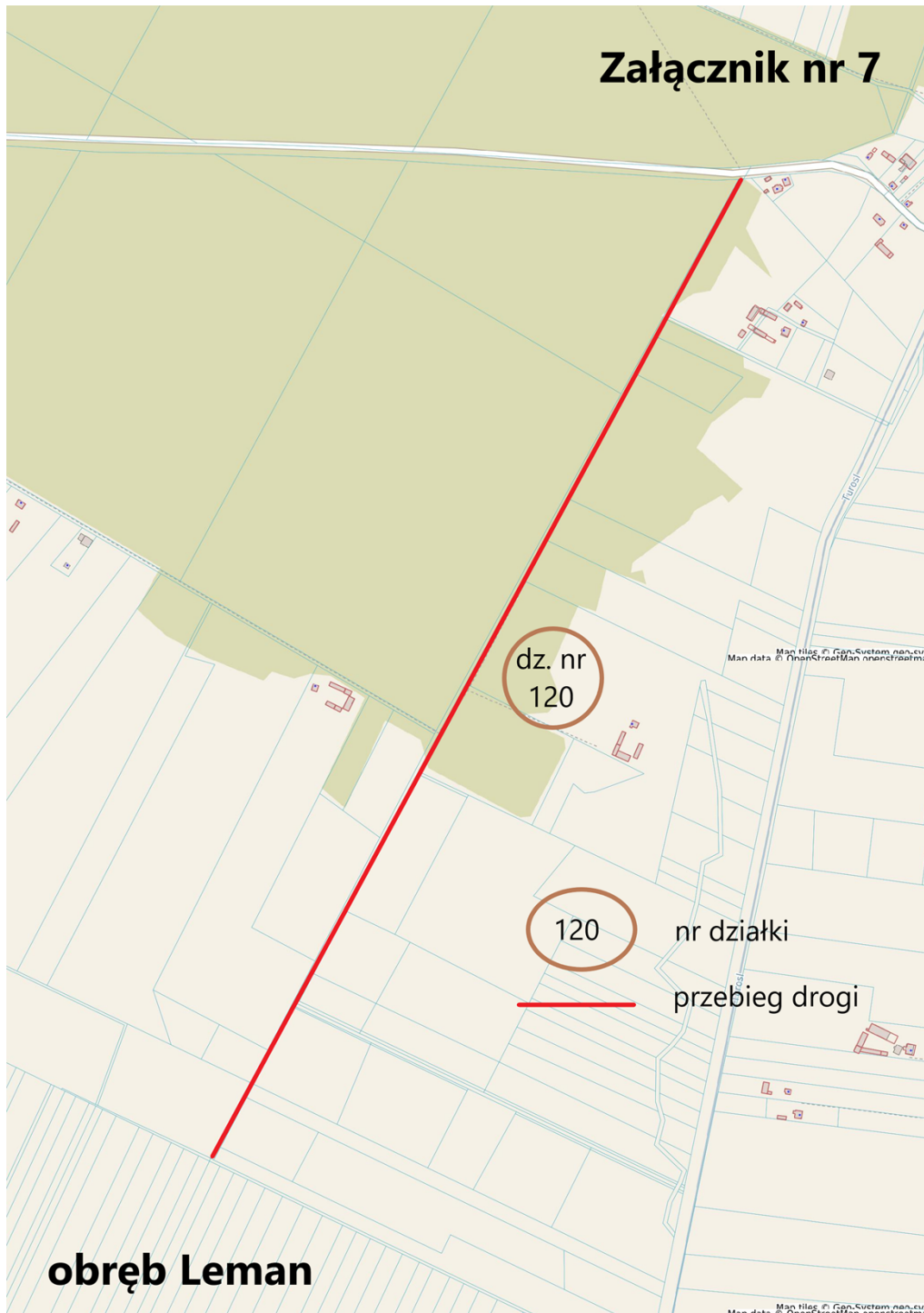
z dnia 19 września 2024 r.



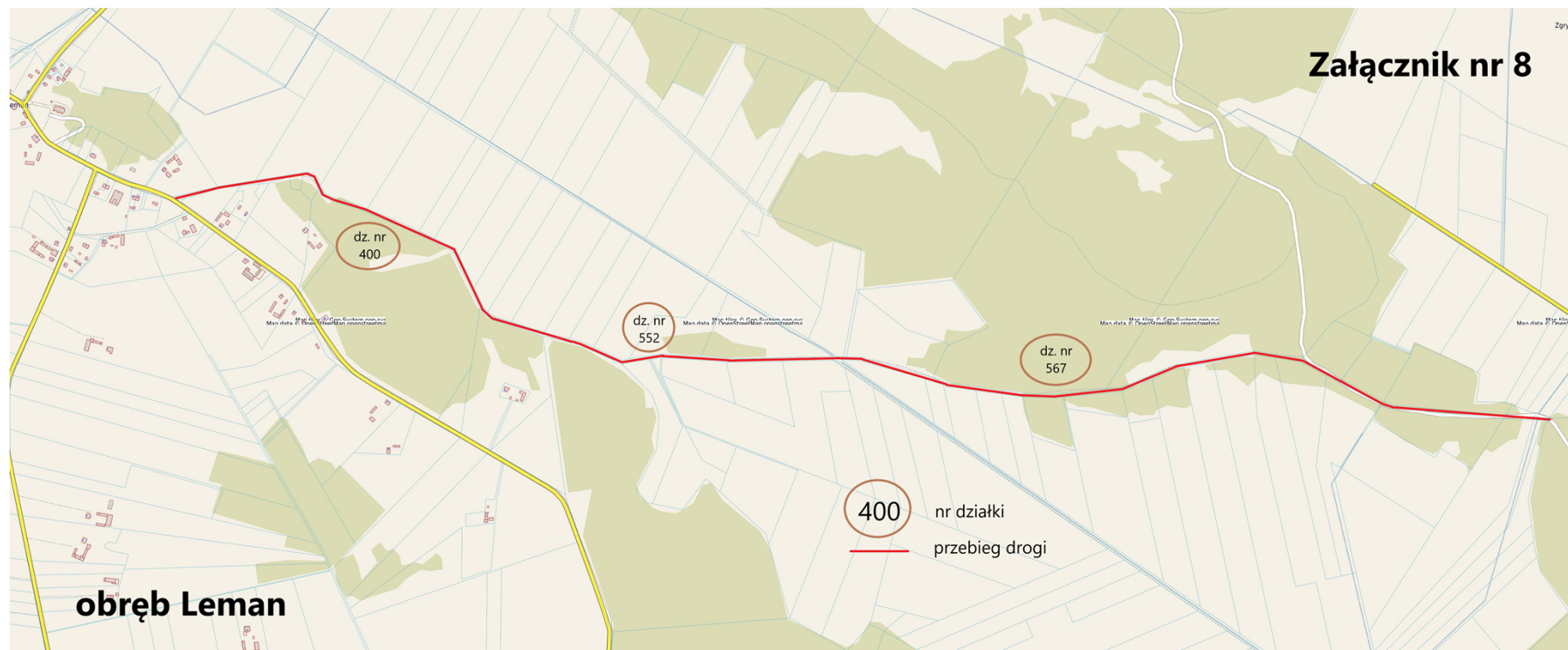
Załącznik Nr 7 do uchwały Nr IV/18/24

Rady Gminy Turośl

z dnia 19 września 2024 r.



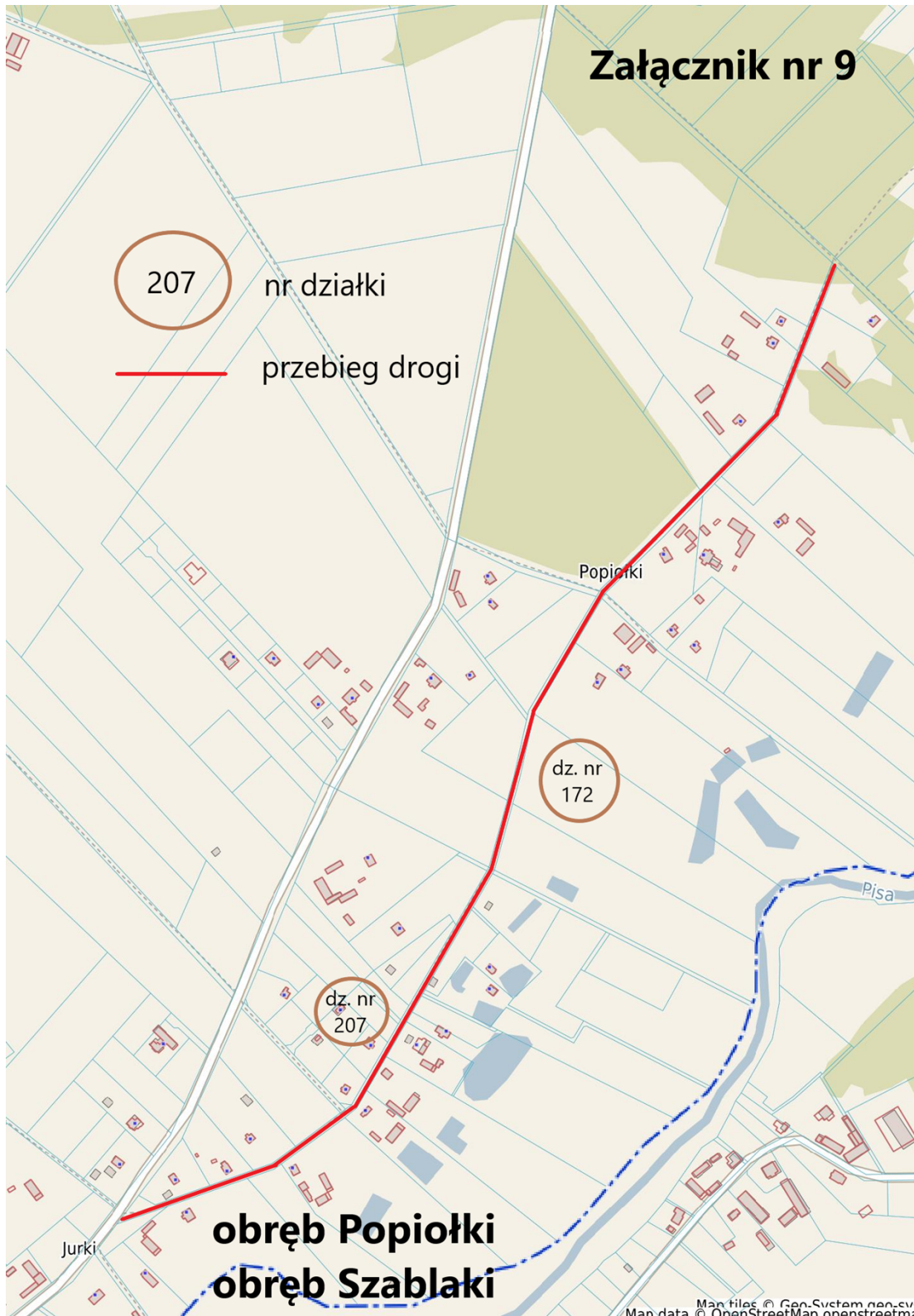
Załącznik Nr 8 do uchwały Nr IV/18/24  
Rady Gminy Turośl  
z dnia 19 września 2024 r.



Załącznik Nr 9 do uchwały Nr IV/18/24

Rady Gminy Turośl

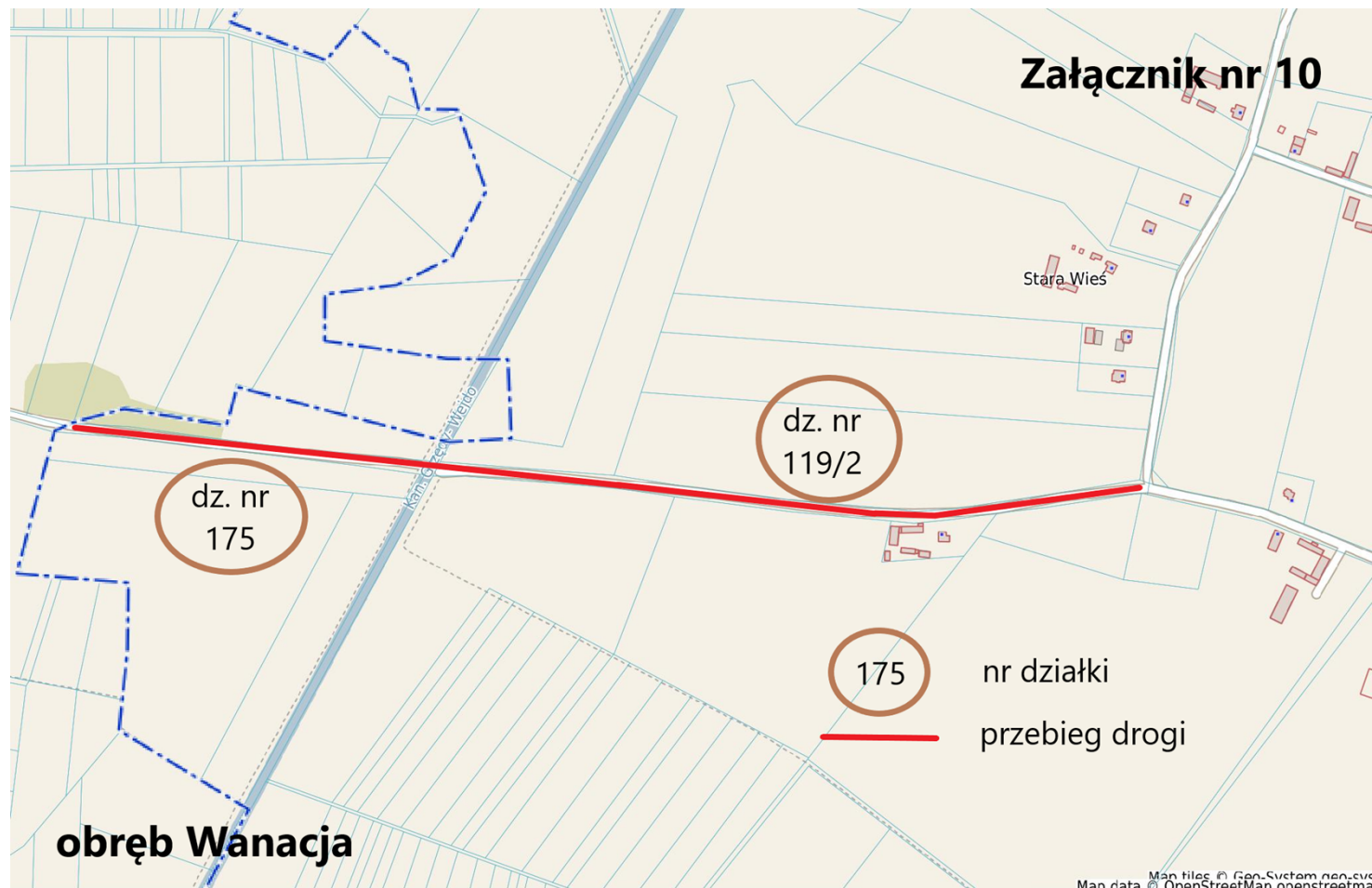
z dnia 19 września 2024 r.



Załącznik Nr 10 do uchwały Nr IV/18/24

Rady Gminy Turośl

z dnia 19 września 2024 r.



Załącznik Nr 11 do uchwały Nr IV/18/24

Rady Gminy Turośl

z dnia 19 września 2024 r.



## Uzasadnienie

Zgodnie z art. 7 ust. 1, 2 i 3 ustawy z dnia 21 marca 1985 r. o drogach publicznych (Dz. U. z 2024 r. poz. 320.) do kompetencji Rady Gminy należy zaliczenie danej drogi do kategorii dróg gminnych, po zasięgnięciu opinii właściwego Zarządu Powiatu oraz ustalenie przebiegu tej drogi.

Zaliczenie do kategorii dróg gminnych ma na celu pełne uregulowanie stanu prawnego istniejącej drogi, co umożliwi działanie zgodne z ustawą o drogach publicznych, a więc wprowadzenie do ewidencji dróg gminnych.

Ponadto, zaliczenie dróg do kategorii drogi gminnej publicznej, umożliwi Gminie Turośl ubieganie się w perspektywie kolejnych lat o dofinansowanie w zakresie przebudowy i remontów. Zatem będzie to sprzyjało podjęciu działań dla podwyższenia parametrów technicznych tych dróg, co przyczyni się do zwiększenia bezpieczeństwa i poprawy komfortu użytkowników drogi.

Mając na względzie postanowienia art. 7 ust. 2 i art. 7a ust. 1 ustawy z dnia 21 marca 1985 r. o drogach publicznych, Wójt Gminy Turośl wystąpił do Zarządu Powiatu Kolneńskiego o wydanie stosownej opinii w sprawie zaliczenia tej drogi do kategorii dróg gminnych.

Zarząd Powiatu Kolneńskiego Uchwałą Nr 7/26/24 z dnia 13 sierpnia 2024 r. ora uchwałą nr 9/37/24 z dnia 5 września 2024 r. wyraził pozytywną opinię w przedmiocie zaliczenia przedmiotowych dróg do kategorii dróg gminnych publicznych.

Uwzględniając powyższe, wobec spełnienia procedur przewidzianych obowiązującymi przepisami, podjęcie uchwały jest w pełni uzasadnione.

Wobec powyższego podjęcie niniejszej uchwały należy uznać za zasadne.