



DZIENNIK URZĘDOWY

WOJEWÓDZTWA PODLASKIEGO

Białystok, dnia 2 października 2024 r.

Poz. 4381

UCHWAŁA NR 36/VIII/24 RADY GMINY GRAJEWO

z dnia 27 września 2024 r.

w sprawie zaliczenia dróg do kategorii dróg gminnych

Na podstawie art. 18 ust. 2 pkt 15 ustawy z dnia 8 marca 1990 r. o samorządzie gminnym (t.j. Dz. U. z 2024 r. poz. 609, poz. 721) oraz art. 7 ust. 2 ustawy z dnia 25 marca 1985 r. o drogach publicznych (Dz. U. z 2024 r. poz. 320), po zasięgnięciu opinii Zarządu Powiatu Grajewskiego uchwała się, co następuje:

§ 1. Do kategorii dróg gminnych zalicza się drogi wyszczególnione w załączniku Nr 1 do niniejszej uchwały.

§ 2. Szczegółowe położenie i przebieg dróg określają załączniki graficzne od Nr 2 do Nr 11 do niniejszej uchwały.

§ 3. Wykonanie uchwały powierza się Wójtowi Gminy.




§ 4. Uchwała wchodzi w życie po upływie 14 dni od ogłoszenia w Dzienniku Urzędowym Województwa Podlaskiego.

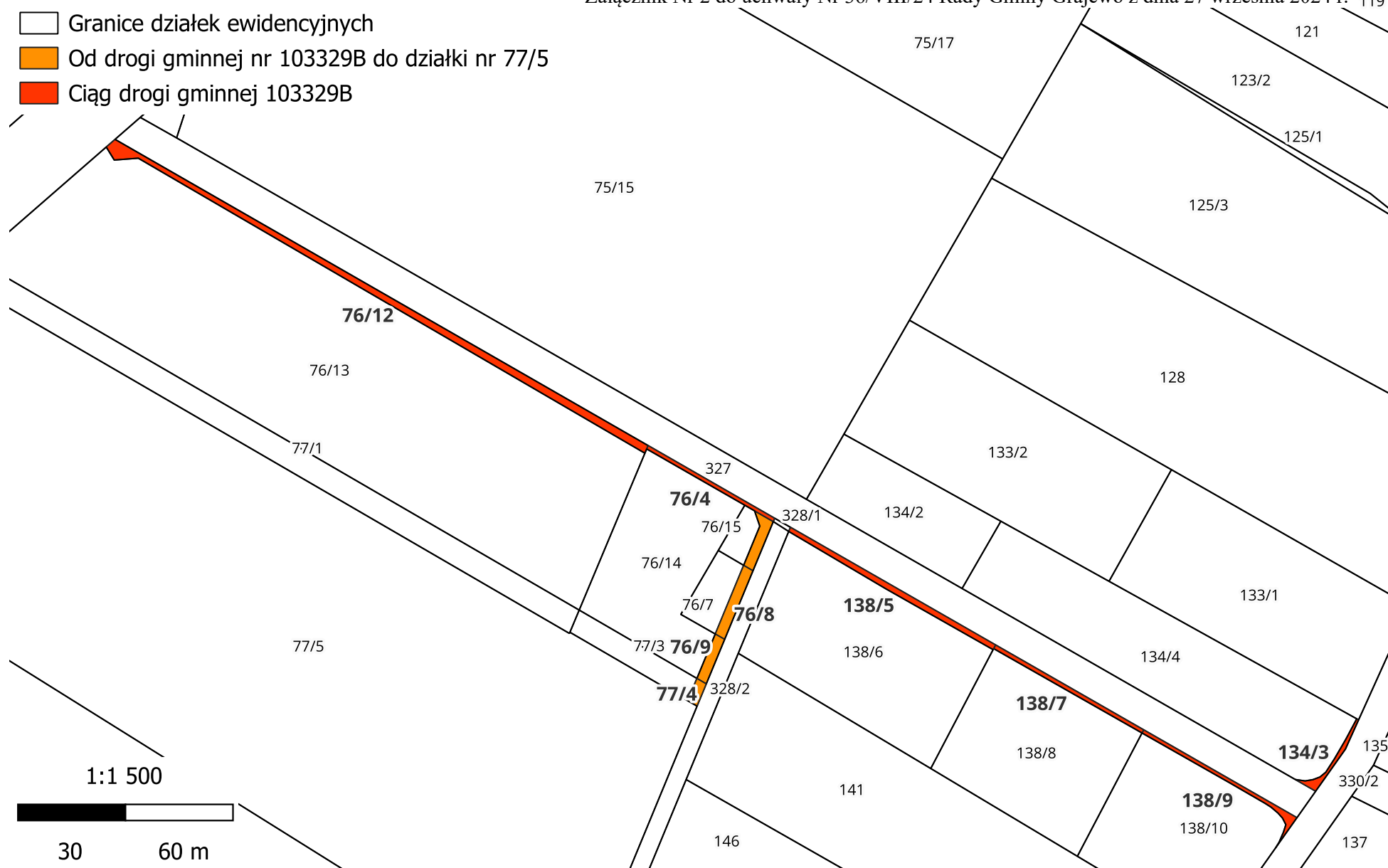
Przewodniczący Rady
Przemysław Łajewski

Załącznik Nr 1 do uchwały Nr 36/VIII/24
Rady Gminy Grajewo
z dnia 27 września 2024 r.

L.p.	Nazwa drogi	Przebieg drogi	Nr działki	Nr załącznika
1.	Drogi położone w obrębie miejscowości Popowo	Od drogi gminnej nr 103329B do działki nr 77/5 Ciąg drogi gminnej 103329B	77/4, 76/9, 76/10, 76/8 76/4, 76/12, 134/3, 138/5, 138/7, 138/9	2
2.	Droga położona w obrębie miejscowości Popowo - Uścianki	Ciąg drogi gminnej 103320B	Popowo- 394/1 Uścianki- 38/1	3
3.	Droga położona w obrębie miejscowości Szymany	Ciąg drogi gminnej 103333B	414/1	4
4.	Droga położona w obrębie miejscowości Ruda	Ciąg drogi gminnej 142545B	210/2	5
5.	Droga położona w obrębie miejscowości Toczyłowo	Ciąg drogi gminnej 142570B	175/6	6
6.	Droga położona w obrębie miejscowości Koszarówka	Od ul. Długiej do działki nr 236/14 (ul. Krótka) i działki nr 47/2 obręb Danówek	241/10	7
7.	Droga położona w obrębie miejscowości Toczyłowo	Ciąg drogi gminnej 103338B	79/1, 79/2, 135/1, 29/4, 214/4, 72/1	8
8.	Droga położona w obrębie miejscowości Toczyłowo	Ciąg drogi gminnej 103314B	234/1, 236/1	9
9.	Droga położona w obrębie miejscowości Toczyłowo	Ciąg drogi gminnej 103340B	280/7, 281/9	10
10.	Droga położona w obrębie miejscowości Toczyłowo	Ciąg drogi gminnej 142570B	8/4	11

Załącznik Nr 2 do uchwały Nr 36/VIII/24 Rady Gminy Grajewo z dnia 27 września 2024 r. 119

-  Granice działek ewidencyjnych
-  Od drogi gminnej nr 103329B do działki nr 77/5
-  Ciąg drogi gminnej 103329B



1:1 500

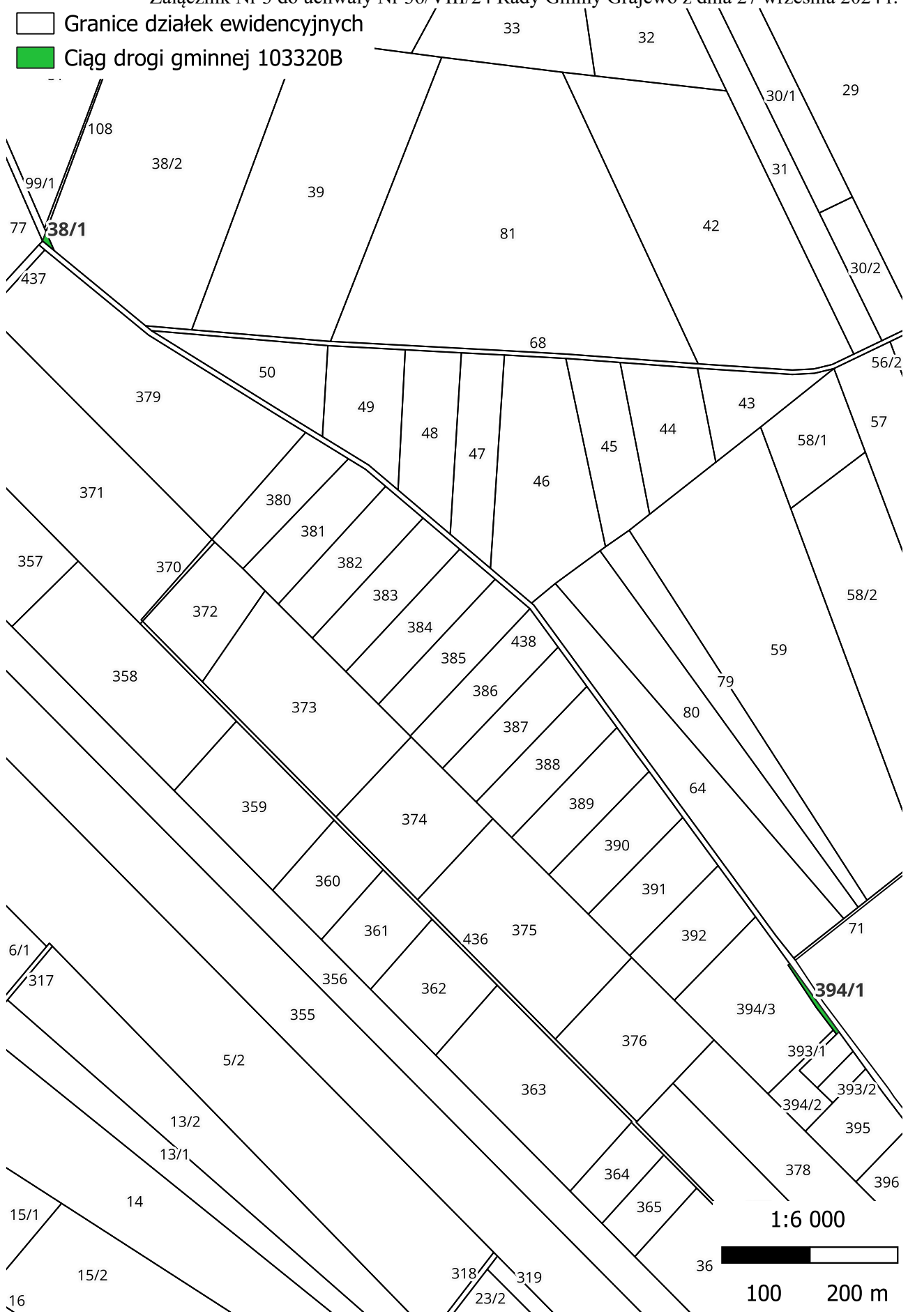


30



60 m

Załącznik Nr 3 do uchwały Nr 36/VIII/24 Rady Gminy Grajewo z dnia 27 września 2024 r.

- Granice działek ewidencyjnych
- Ciąg drogi gminnej 103320B





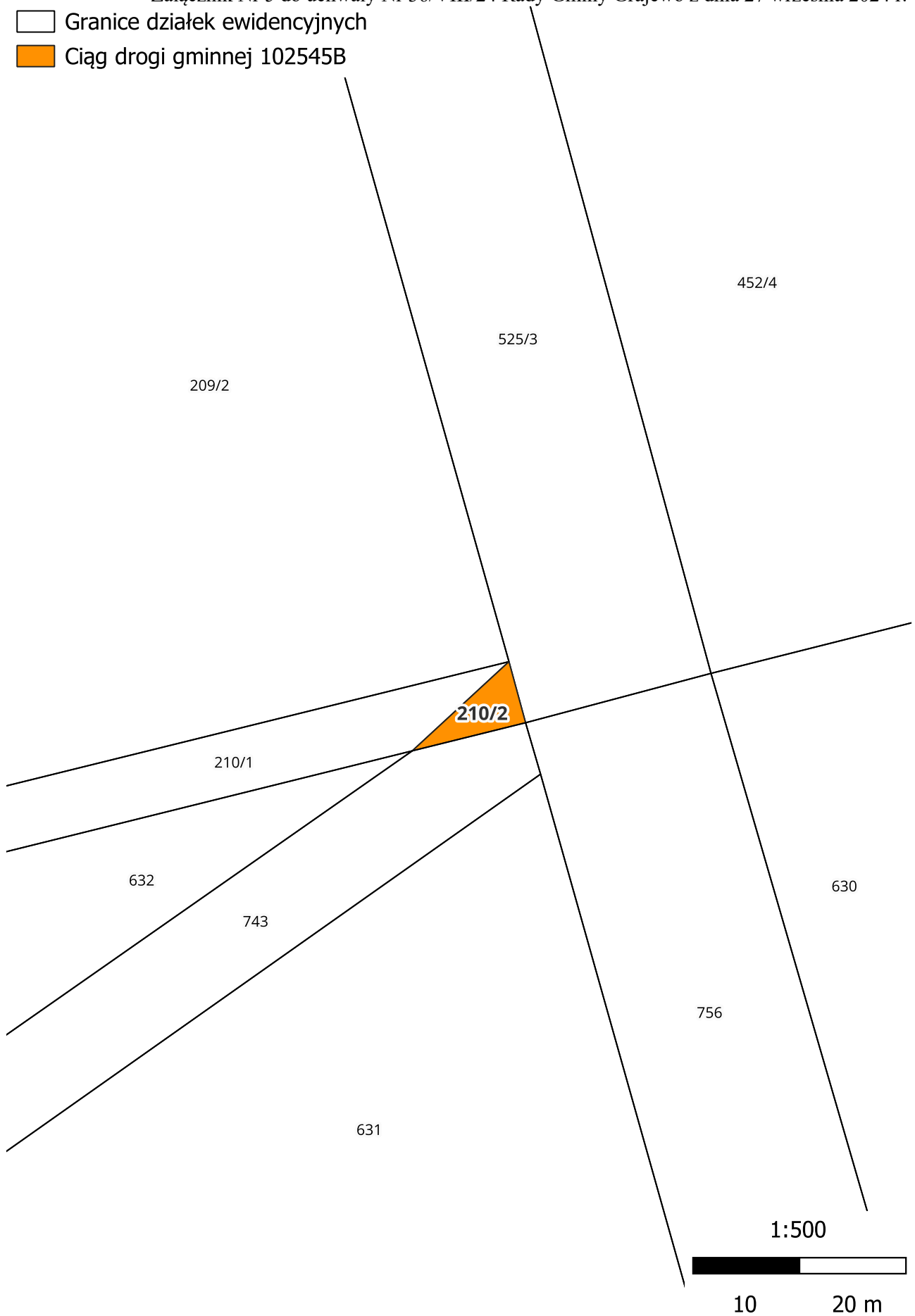
Załącznik Nr 4 do uchwały Nr 36/VIII/24 Rady Gminy Grajewo z dnia 27 września 2024 r.

-  Granice działek ewidencyjnych
-  Ciąg drogi gminnej 103333B



Załącznik Nr 5 do uchwały Nr 36/VIII/24 Rady Gminy Grajewo z dnia 27 września 2024 r.

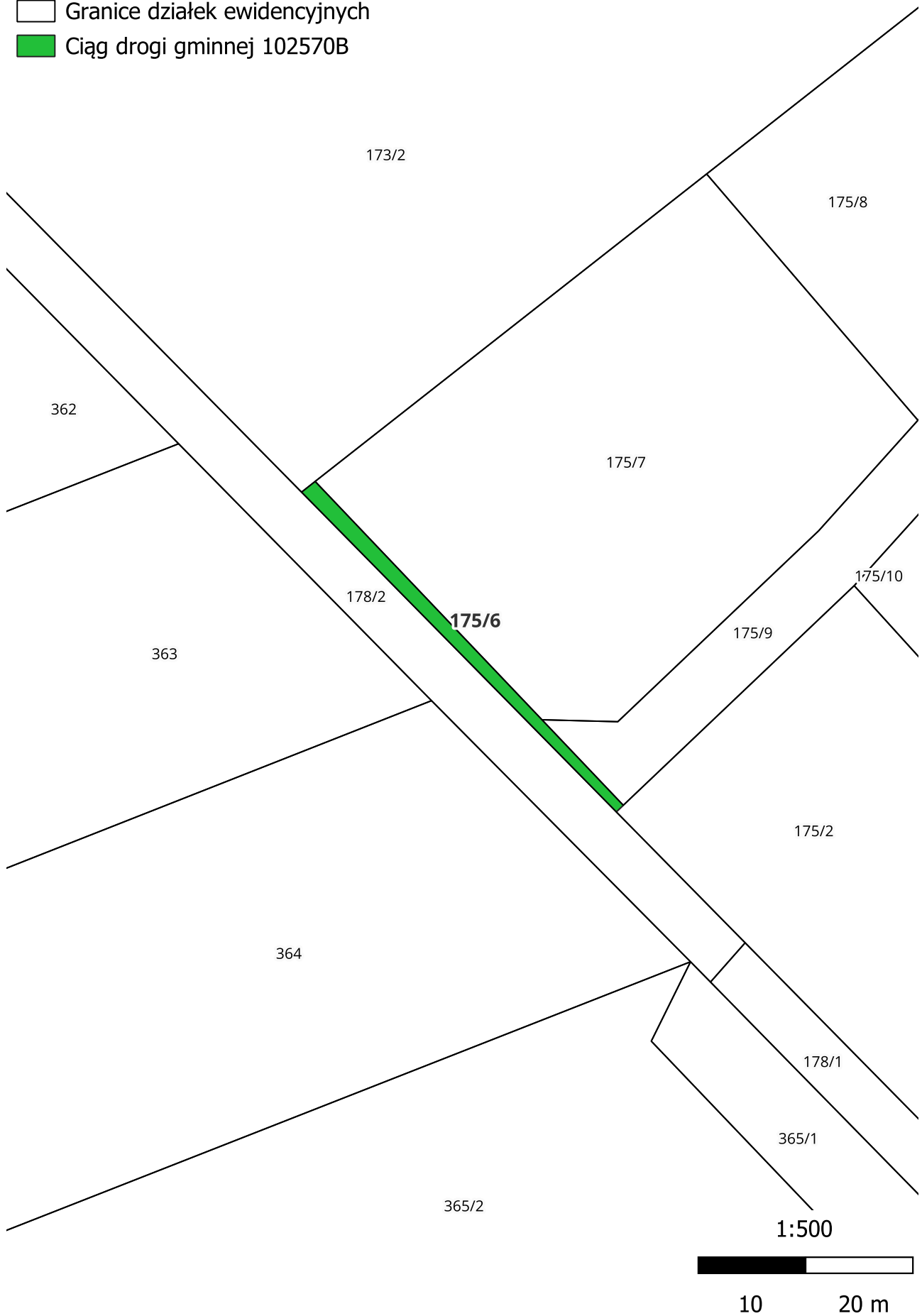
-  Granice działek ewidencyjnych
-  Ciąg drogi gminnej 102545B



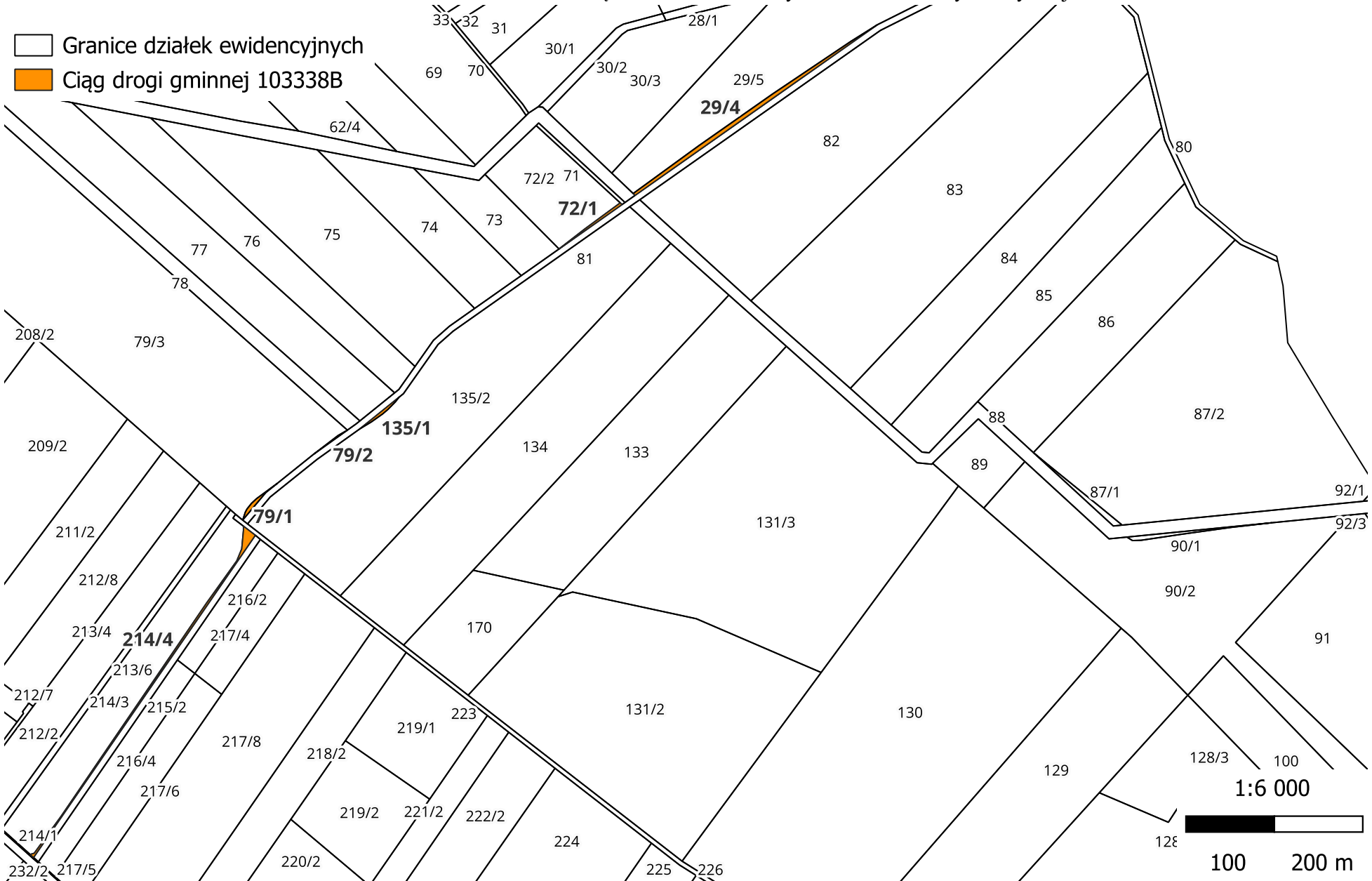
Załącznik Nr 6 do uchwały Nr 36/VIII/24 Rady Gminy Grajewo z dnia 27 września 2024 r.

□ Granice działek ewidencyjnych

■ Ciąg drogi gminnej 102570B

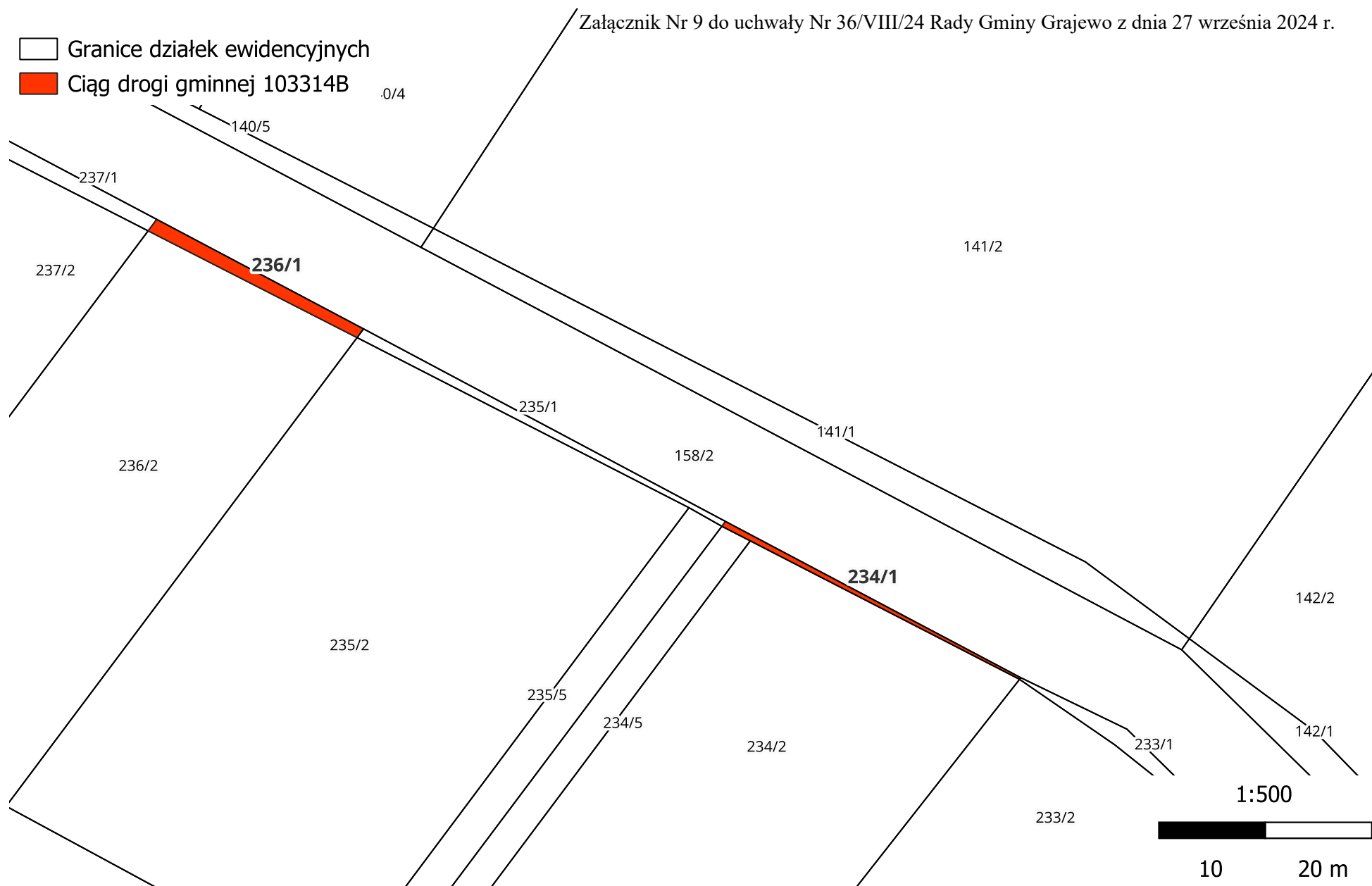


Załącznik Nr 8 do uchwały Nr 36/VIII/24 Rady Gminy Grajewo z dnia 27 września 2024 r.



Załącznik Nr 9 do uchwały Nr 36/VIII/24 Rady Gminy Grajewo z dnia 27 września 2024 r.

- Granice działek ewidencyjnych
- Ciąg drogi gminnej 103314B



Załącznik Nr 10 do uchwały Nr 36/VIII/24 Rady Gminy Grajewo z dnia 27 września 2024 r.

- Granice działek ewidencyjnych
- Ciąg drogi gminnej 103340B



Załącznik Nr 11 do uchwały Nr 36/VIII/24 Rady Gminy Grajewo z dnia 27 września 2024 r.

- Granice działek ewidencyjnych
- Ciąg drogi gminnej 142570B

