



# DZIENNIK URZĘDOWY

## WOJEWÓDZTWA PODLASKIEGO

Białystok, dnia 8 kwietnia 2024 r.

Poz. 1972

### UCHWAŁA NR XLVII/366/24 RADY GMINY PŁASKA

z dnia 28 marca 2024 r.

#### w sprawie nadania nazw ulic w miejscowości Płaska

Na podstawie art. 18 ust. 2 pkt 13 ustawy z dnia 8 marca 1990 r. o samorządzie gminnym (Dz. U. z 2023 r. poz. 40 z późn. zm.) oraz art. 8 ust. 1a ustawy z dnia 21 marca 1985 r. o drogach publicznych (Dz. U. z 2024 r. poz. 320) uchwała się, co następuje:

§ 1. 1. Ulicy stanowiącej drogę wojewódzką 672, zlokalizowaną w granicach działek 405, 418, nadaje się nazwę „ul. Generała Ignacego Prądzyńskiego”, zgodnie z załącznikiem Nr 1 do niniejszej uchwały.

2. Ulicy stanowiącej drogę powiatową 1242B, zlokalizowaną w granicach działek 344, 402, 45/1, 46/1, 47/9, 48/26, nadaje się nazwę „ul. 3-go Maja”, zgodnie z załącznikiem Nr 2 do niniejszej uchwały.

3. Ulicy stanowiącej drogi gminne 102694B i 102705B, zlokalizowane w granicach działek 355/2, 355/3, 355/4, 354, 399, nadaje się nazwę „ul. Płazowa”, zgodnie z załącznikiem Nr 3 do niniejszej uchwały.

4. Ulicy stanowiącej drogę gminną 102700B, zlokalizowaną w granicach działek 352, 392, 386/1, 396/6, 391/2, 396/9, 396/10, nadaje się nazwę „ul. Paniówka”, zgodnie z załącznikiem Nr 4 do niniejszej uchwały.

5. Ulicy stanowiącej drogi gminne 159529B i 159502B, zlokalizowane w granicach działek 348, 349, część działki 36/1, nadaje się nazwę „ul. Pobjyno”, zgodnie z załącznikiem Nr 5 do niniejszej uchwały.

6. Ulicy stanowiącej drogę gminną 159529B, zlokalizowaną w granicach działki 350/2, część działki 36/1, nadaje się nazwę „ul. Perstuńska”, zgodnie z załącznikiem Nr 6 do niniejszej uchwały.

7. Ulicy stanowiącej drogę gminną 159530B, zlokalizowaną w granicach działki 403/3, nadaje się nazwę „ul. Leśny Zakątek”, zgodnie z załącznikiem Nr 7 do niniejszej uchwały.

8. Ulicy stanowiącej drogę gminną, zlokalizowaną w granicach działki 47/10, nadaje się nazwę „ul. Ceglana”, zgodnie z załącznikiem Nr 8 do niniejszej uchwały.

9. Ulicy stanowiącej drogę gminną 102728B, zlokalizowaną w granicach działki 345/2, nadaje się nazwę „ul. Grzybowa”, zgodnie z załącznikiem Nr 9 do niniejszej uchwały.

10. Ulicy stanowiącej część drogi gminnej, zlokalizowaną w granicach działek 348, 87/4, nadaje się nazwę „ul. Borsucza”, zgodnie z załącznikiem Nr 10 do niniejszej uchwały.

11. Ulicy stanowiącej drogę gminną 102730B, zlokalizowaną w granicach działki 86/3, nadaje się nazwę „ul. Lisia”, zgodnie z załącznikiem Nr 11 do niniejszej uchwały.

12. Ulicy stanowiącej drogę gminną 159500B, zlokalizowaną w granicach działek 397/1 i 210, nadaje się nazwę „ul. Kąty”, zgodnie z załącznikiem Nr 12 do niniejszej uchwały.

13. Ulicy stanowiącej drogę gminną, zlokalizowaną w granicach działek 172/1, 175, 176, nadaje się nazwę „ul. Perkuć”, zgodnie z załącznikiem Nr 13 do niniejszej uchwały.

14. Ulicy stanowiącej drogę gminną 102727B, zlokalizowaną w granicach działki 395/1, nadaje się nazwę „ul. Dereniowa”, zgodnie z załącznikiem Nr 14 do niniejszej uchwały.

15. Ścieżce rowerowej w ciągu trasy GreenVelo, zlokalizowanej w granicach działek 217/1, 248/23, 411/5, 411/6, 411/4, 239, 351, nadaje się nazwę „Ścieżka Księcia Franciszka Ksawerego Druckiego-Lubeckiego”, zgodnie z załącznikiem Nr 15 do niniejszej uchwały.

16. Ulicy stanowiącej drogę wewnętrzną (lokalną), zlokalizowaną w granicach działki 205/1, nadaje się nazwę „ul. Zaciszna”, zgodnie z załącznikiem Nr 16 do niniejszej uchwały.

17. Ulicy stanowiącej drogę wewnętrzną (lokalną), zlokalizowaną w granicach działki 29/1, nadaje się nazwę „ul. Malinowa”, zgodnie z załącznikiem Nr 17 do niniejszej uchwały.

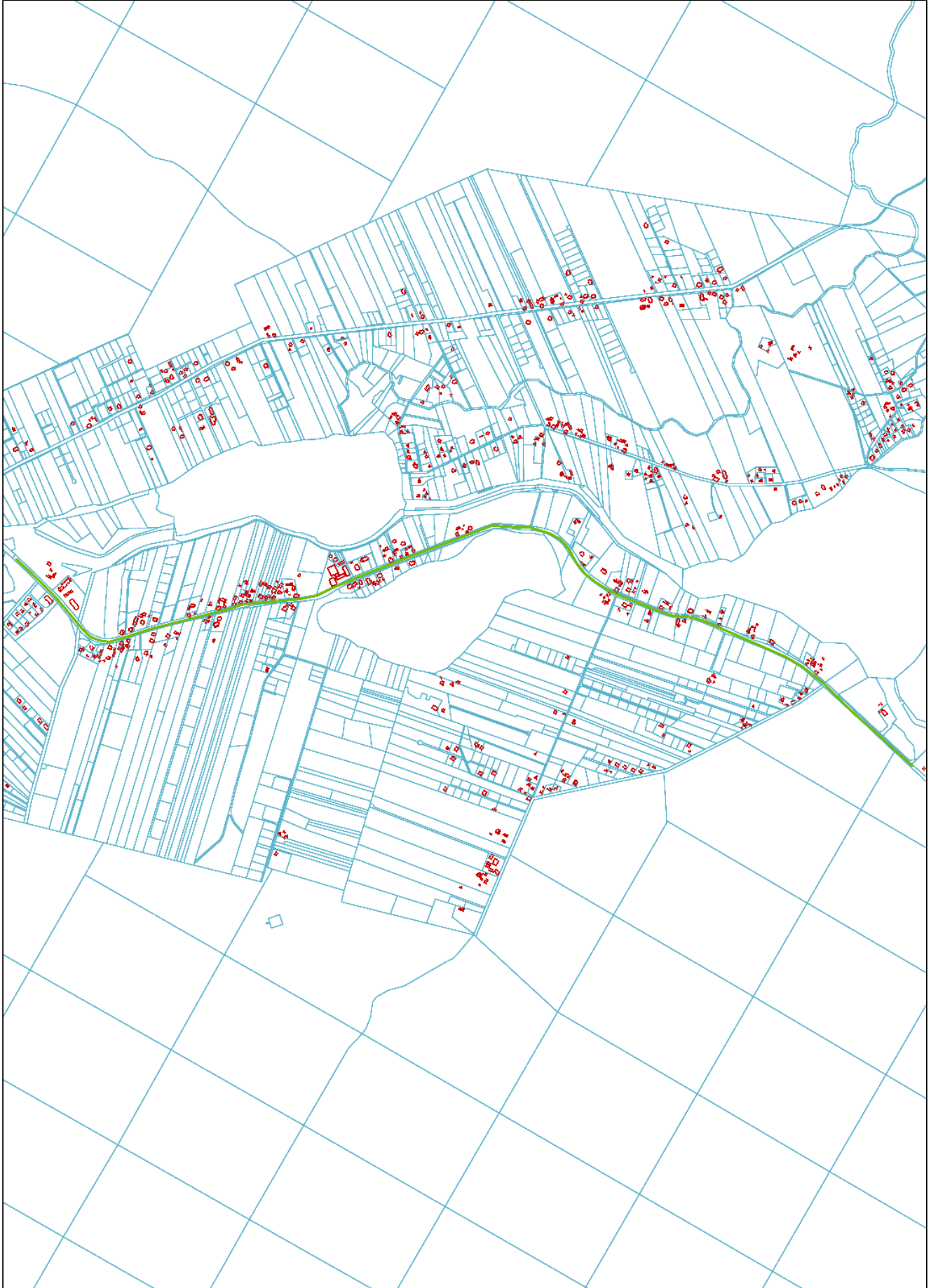
§ 2. Postanowienia niniejszej uchwały mają zastosowanie od dnia 1 listopada 2024 roku.

§ 3. Wykonanie uchwały powierza się Wójtowi Gminy Płaska.

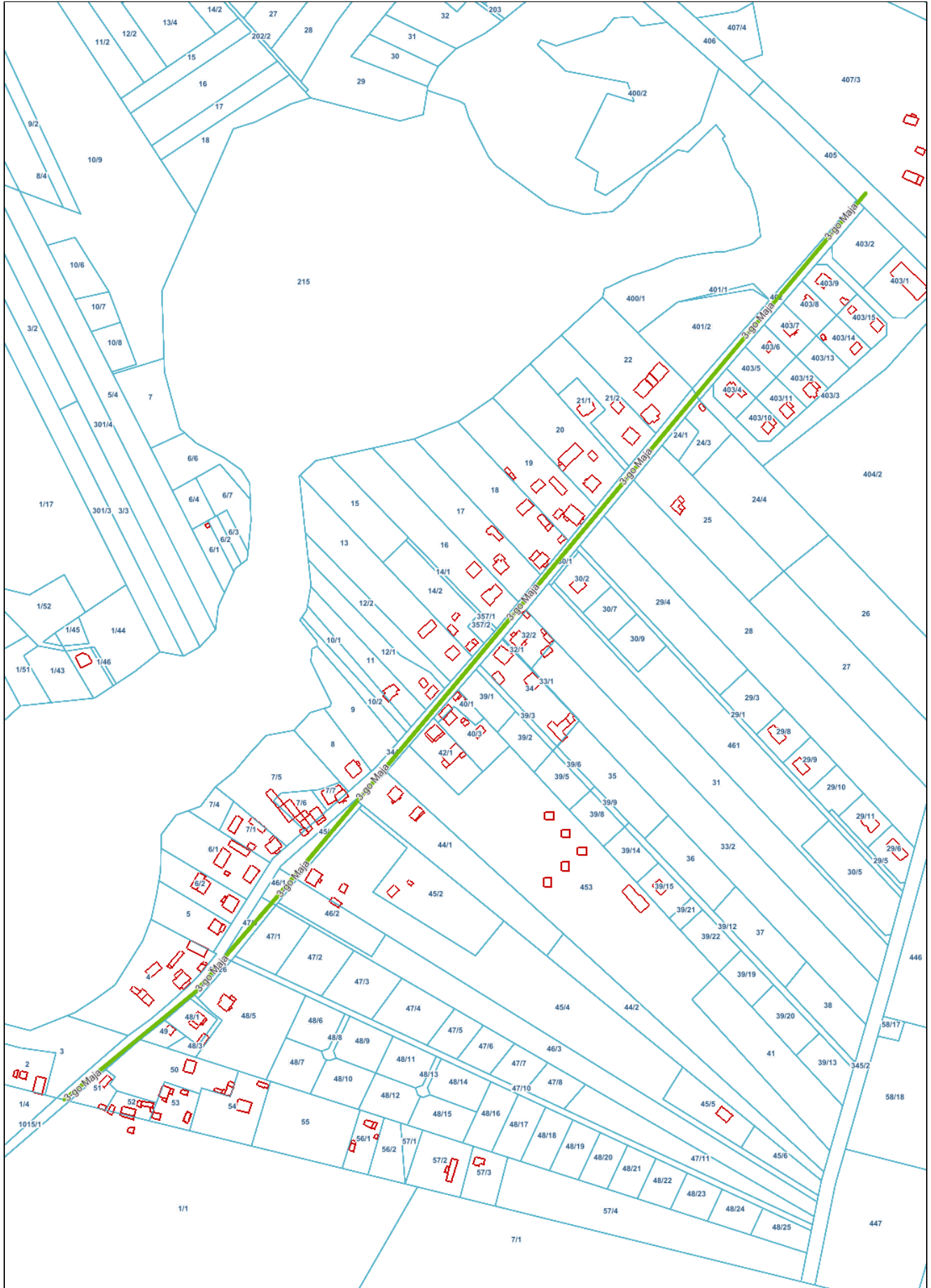
§ 4. Uchwała wchodzi w życie po upływie 14 dni od dnia ogłoszenia w Dzienniku Urzędowym Województwa Podlaskiego.

**Przewodnicząca Rady Gminy**  
***Alicja Polkowska***

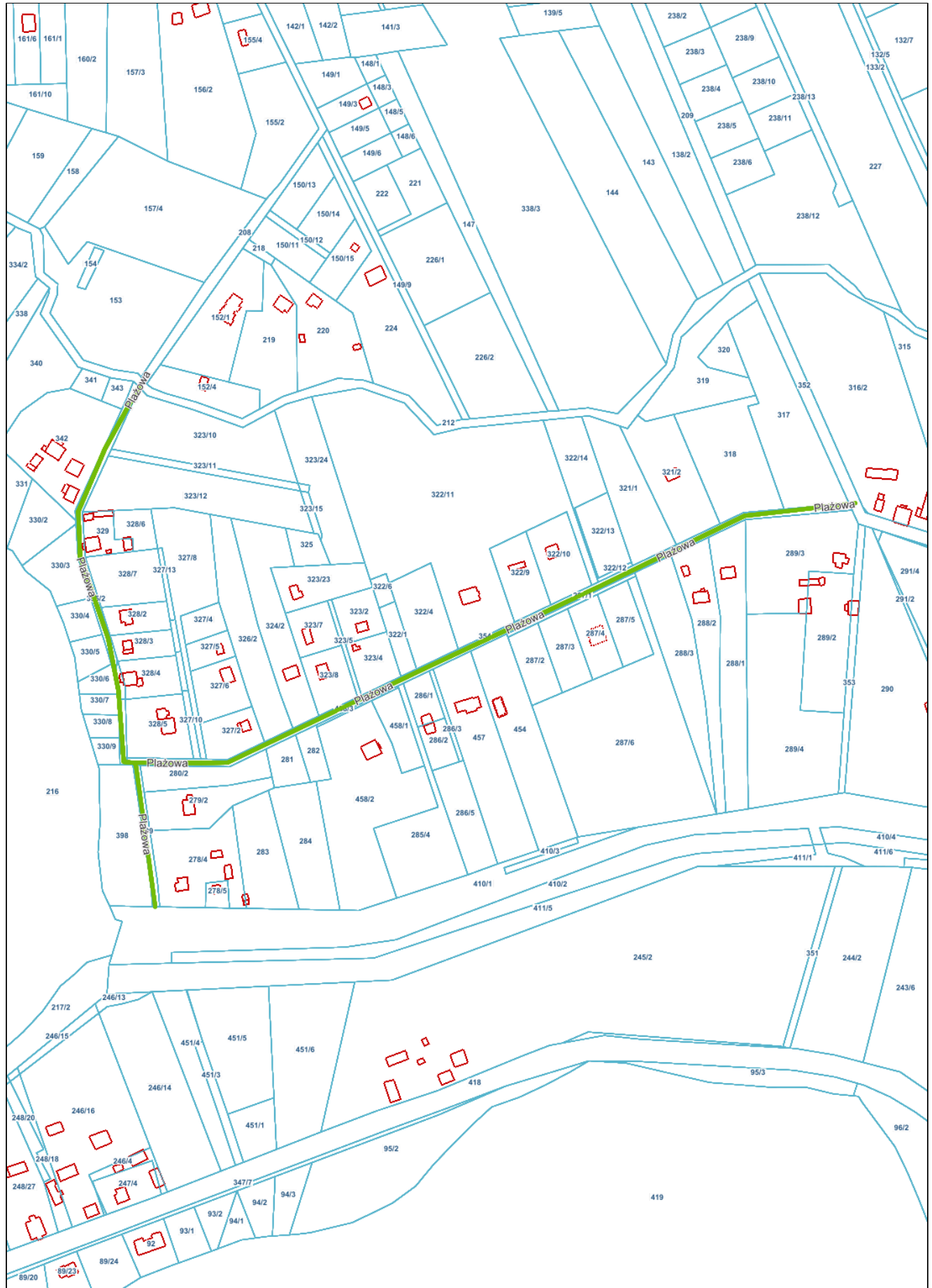
Załącznik Nr 1 do uchwały Nr XLVII/366/24 Rady Gminy Płaska z dnia 28 marca 2024 r.  
ul. gen. Ignacego Prądzyńskiego



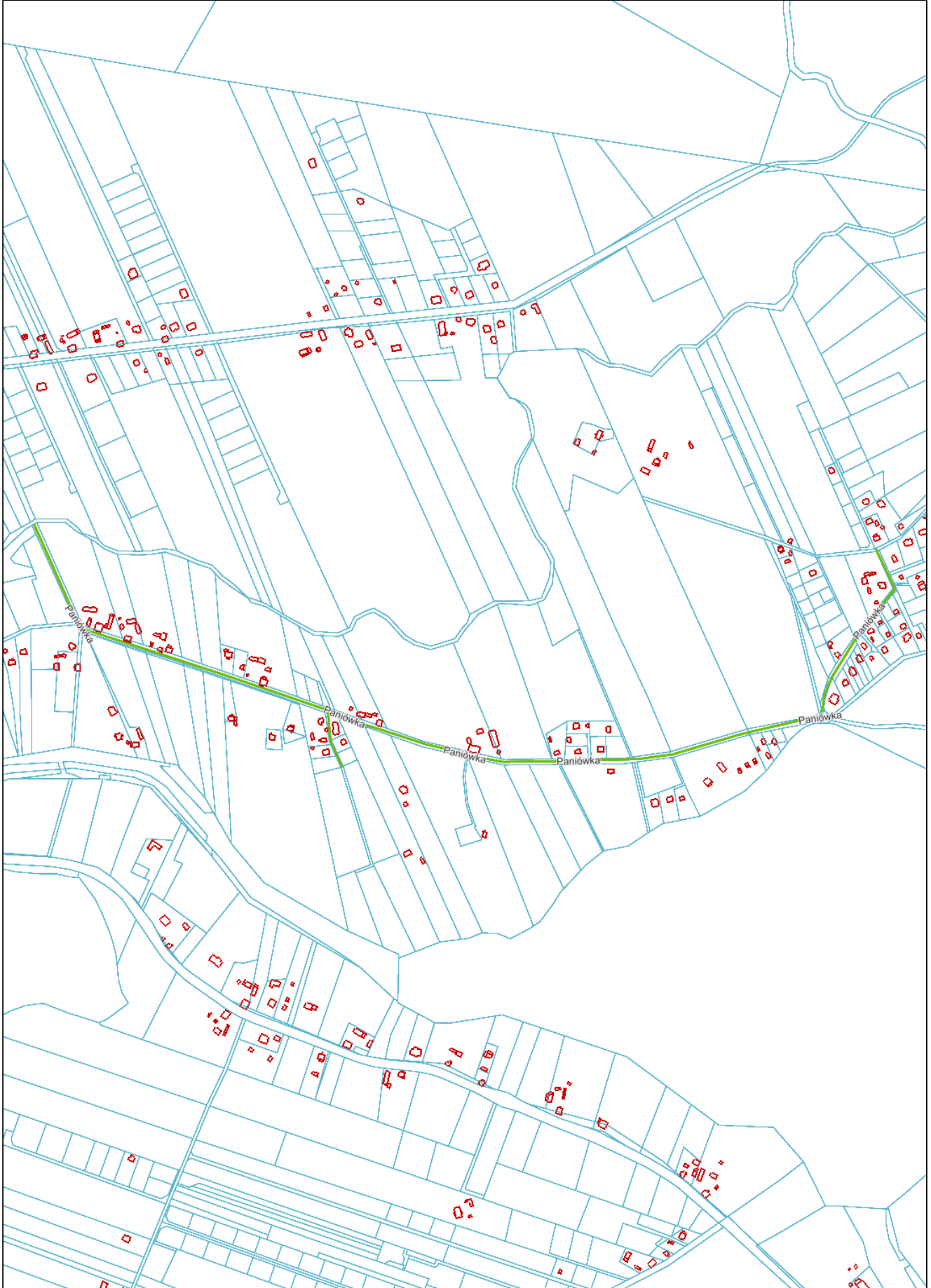
ul. 3-go Maja Załącznik Nr 2 do uchwały Nr XLVII/366/24 Rady Gminy Płaska z dnia 28 marca 2024 r.



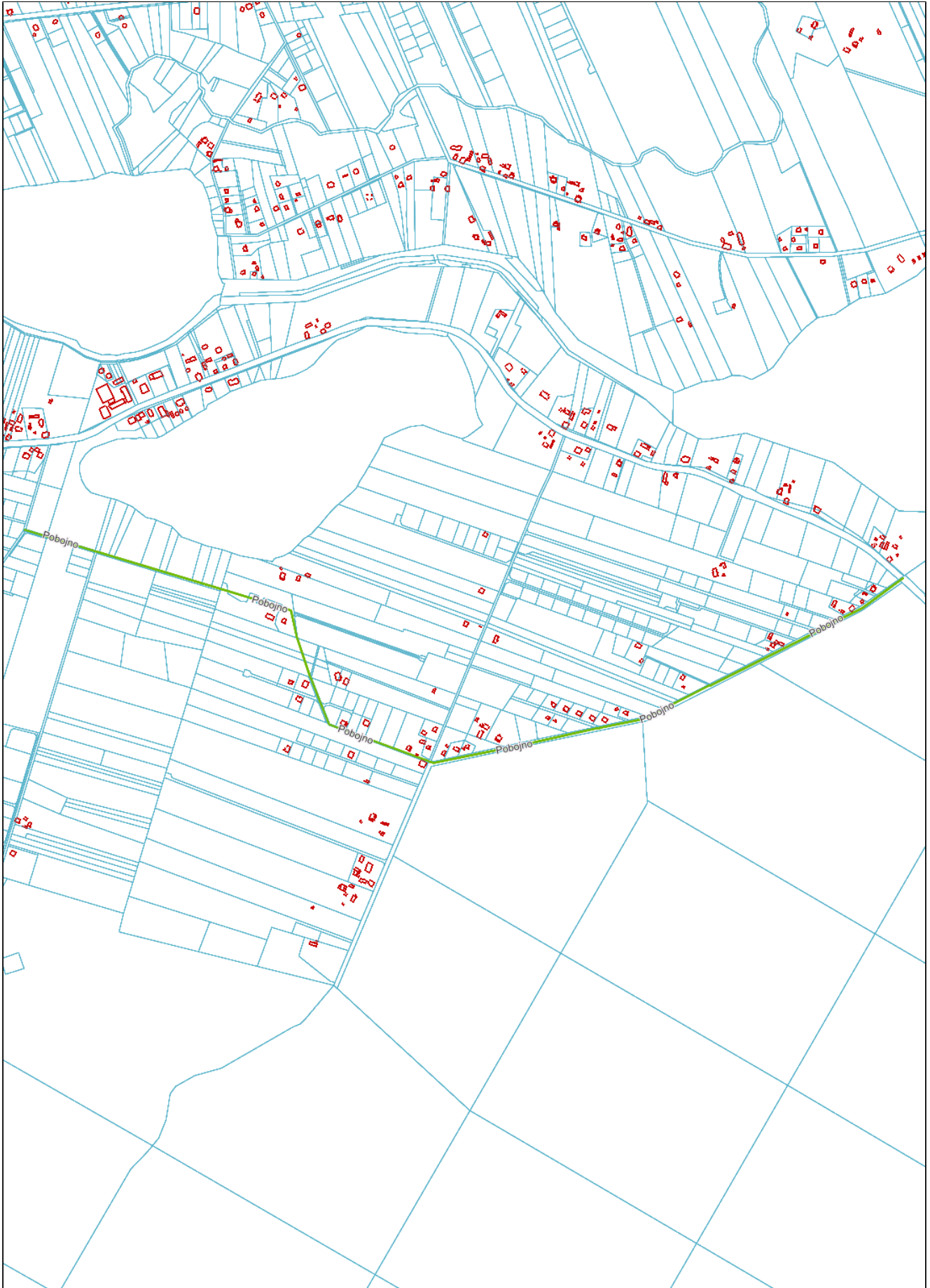
ul. Plażowa Załącznik Nr 3 do uchwały Nr XLVII/366/24 Rady Gminy Płaska z dnia 28 marca 2024 r.



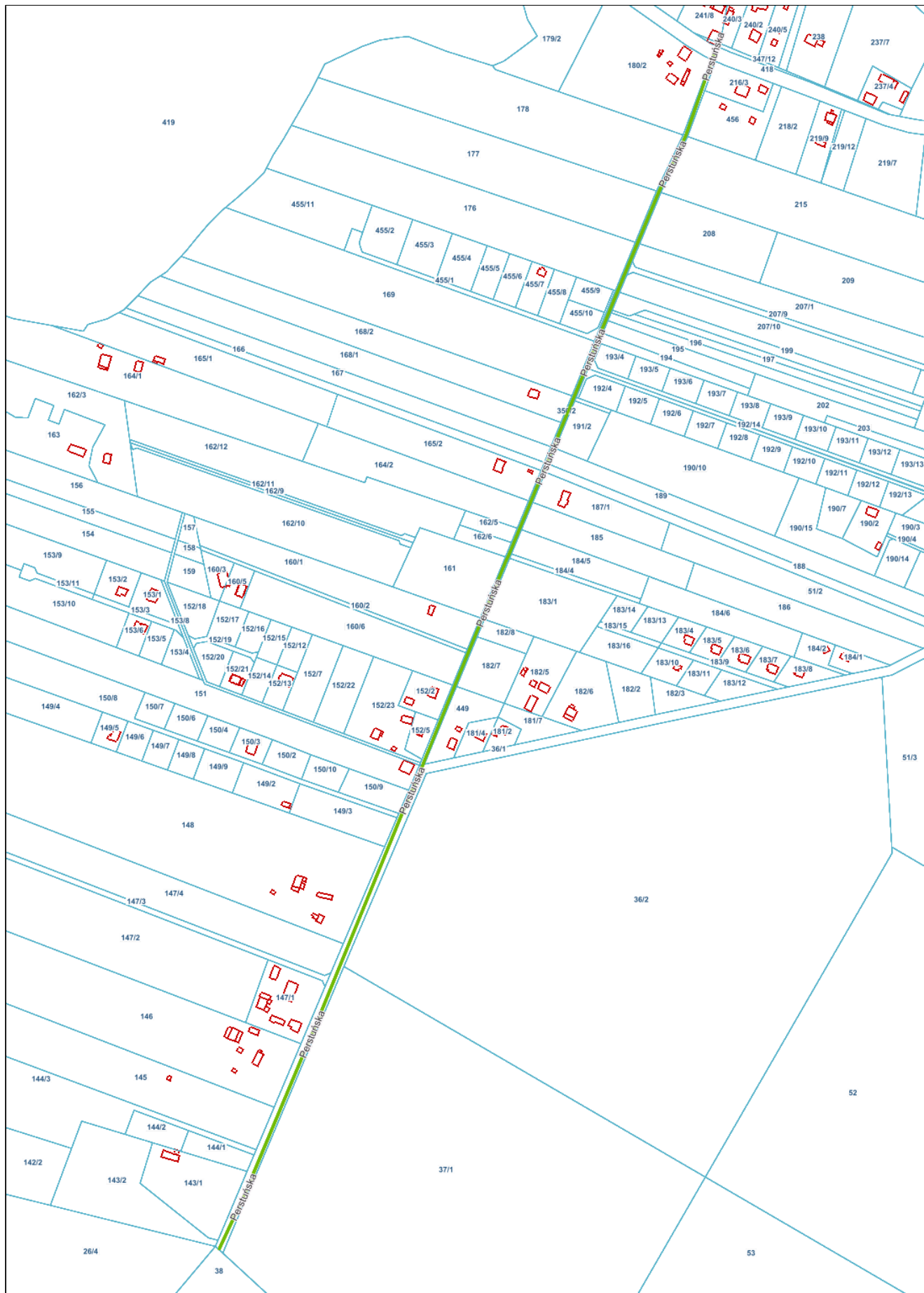
ul. Paniówka      Załącznik Nr 4 do uchwały Nr XLVII/366/24 Rady Gminy Płaska z dnia 28 marca 2024 r.



ul. Pobjno Załącznik Nr 5 do uchwały Nr XLVII/366/24 Rady Gminy Płaska z dnia 28 marca 2024 r.

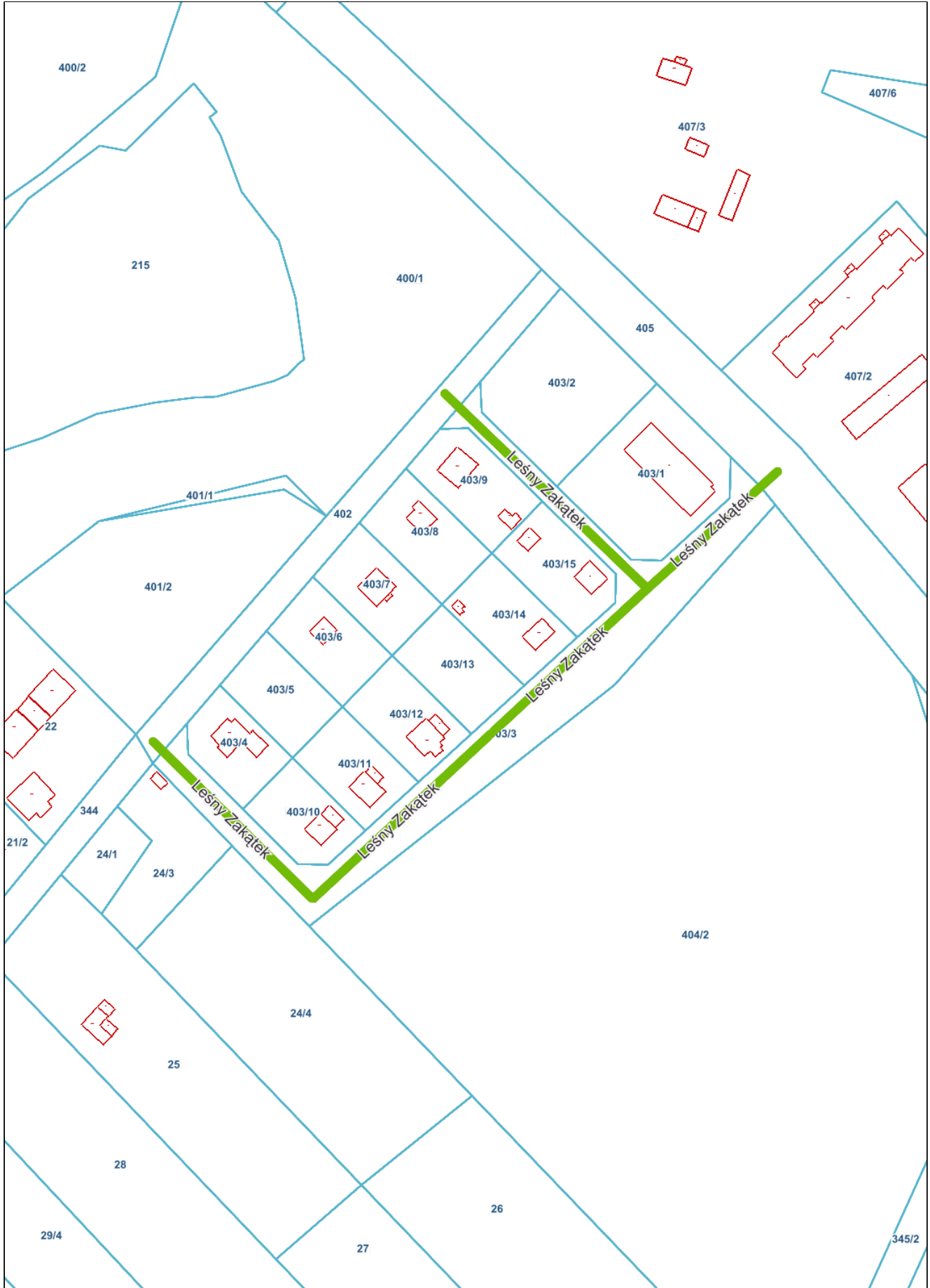


ul. Perstuńska Załącznik Nr 6 do uchwały Nr XLVII/366/24 Rady Gminy Płaska z dnia 28 marca 2024 r.



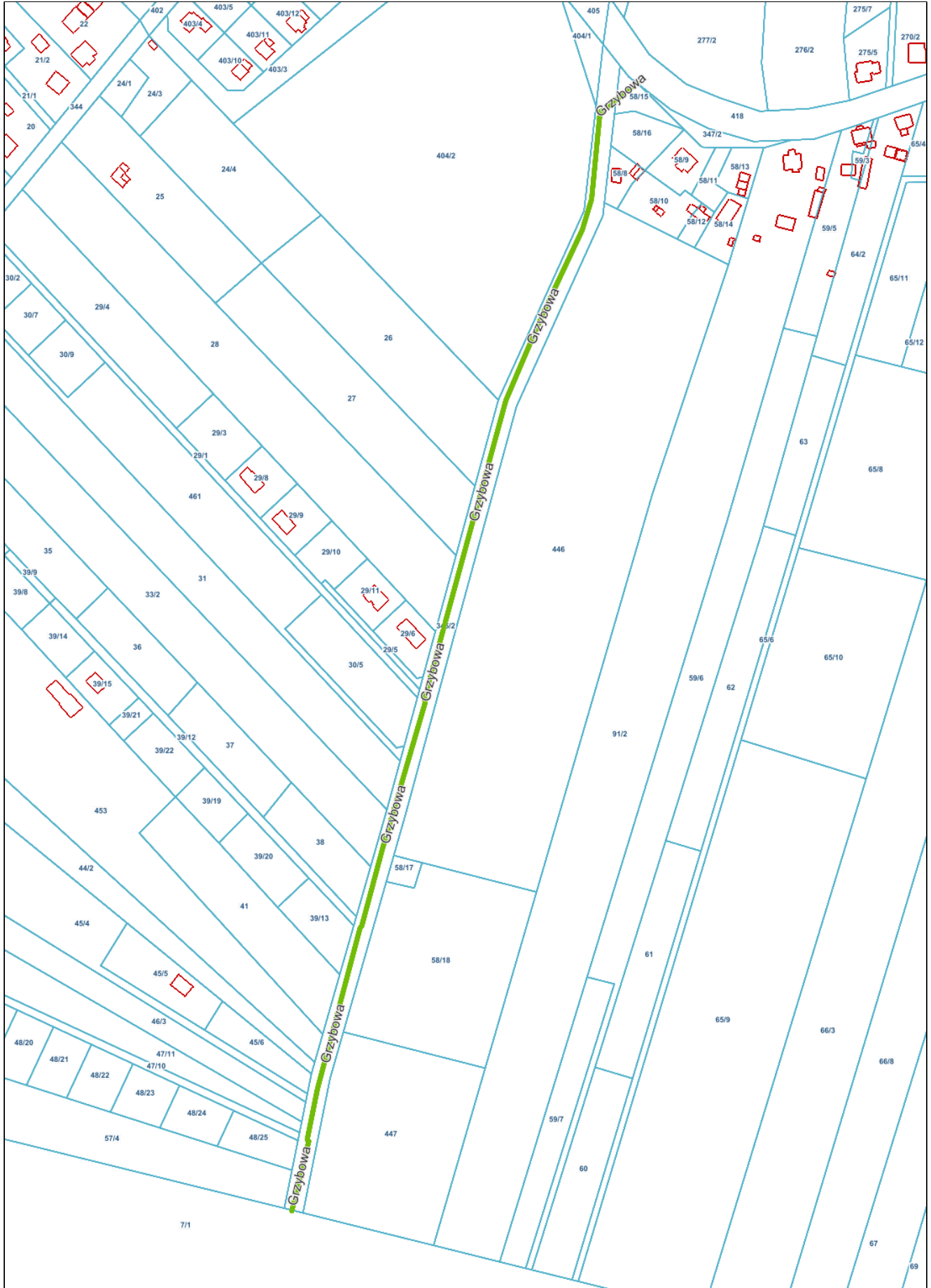


ul. Leśny Zakątek Załącznik Nr 7 do uchwały Nr XLVII/366/24 Rady Gminy Płaska z dnia 28 marca 2024 r.

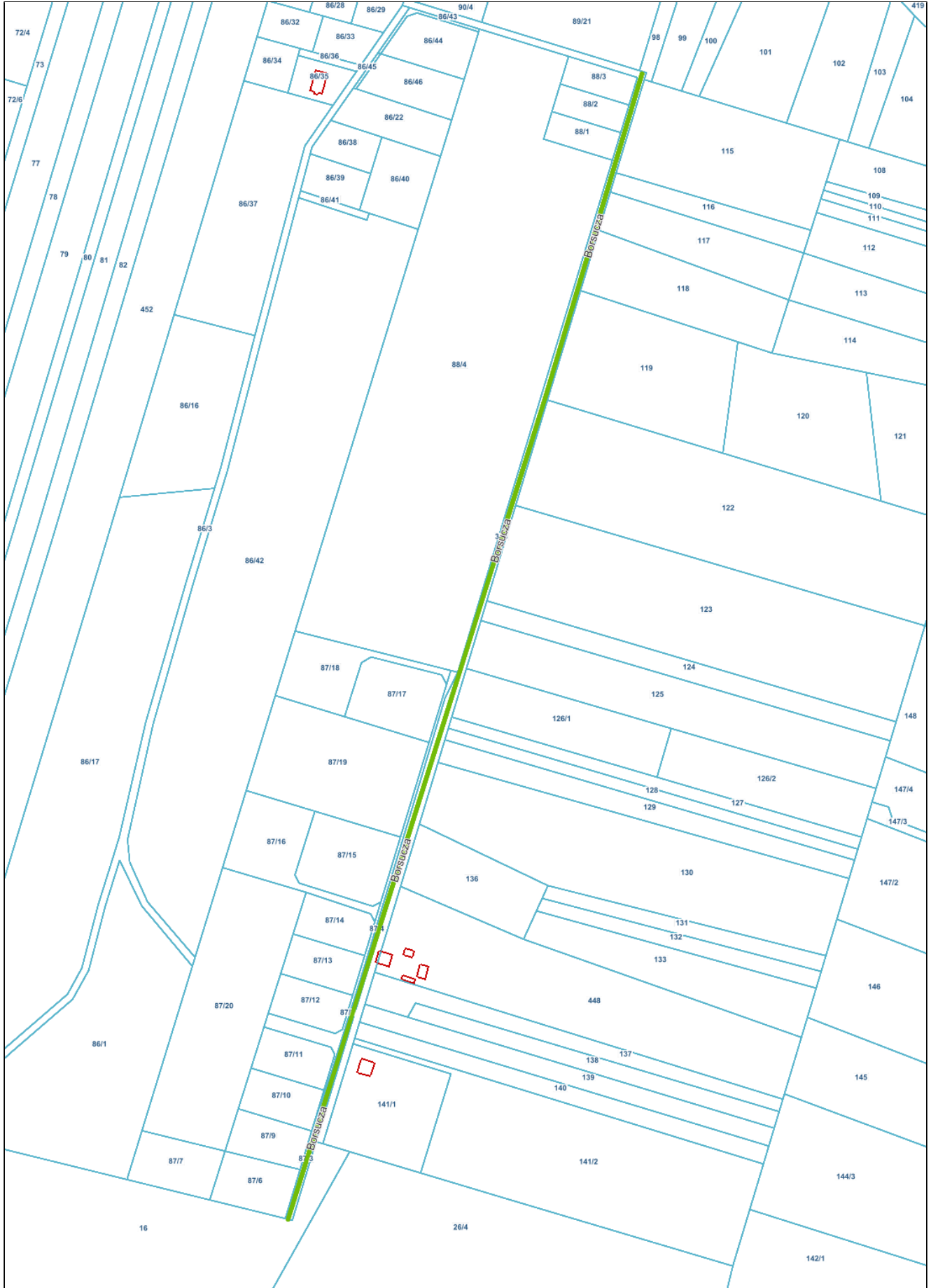




ul. Grzybowa Załącznik Nr 9 do uchwały Nr XLVII/366/24 Rady Gminy Płaska z dnia 28 marca 2024 r.

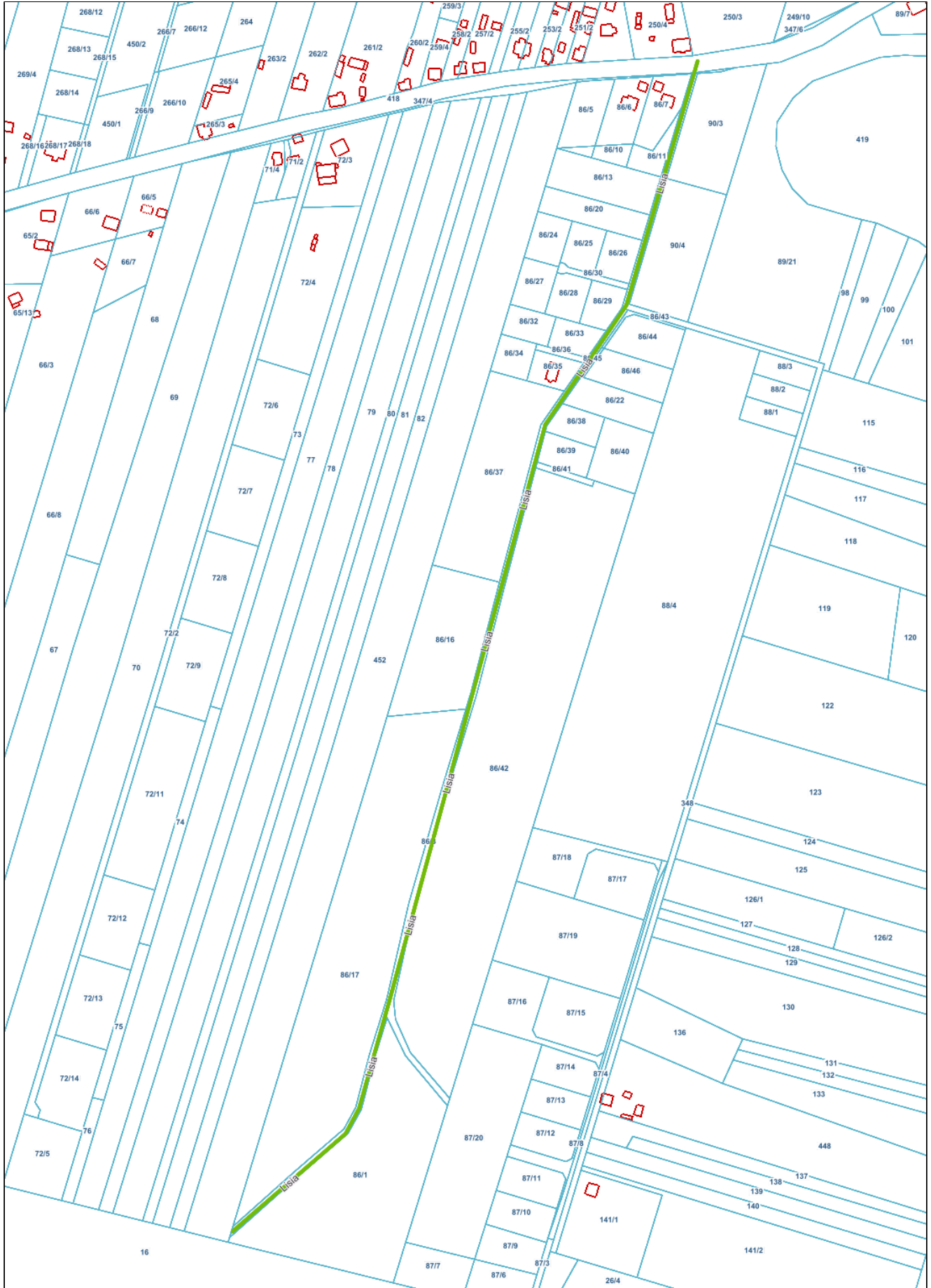


ul. Borsucza Załącznik Nr 10 do uchwały Nr XLVII/366/24 Rady Gminy Płaska z dnia 28 marca 2024 r.



ul. Lisia

Załącznik Nr 11 do uchwały Nr XLVII/366/24 Rady Gminy Płaska z dnia 28 marca 2024 r.





ul. Perkuć

Załącznik Nr 13 do uchwały Nr XLVII/366/24 Rady Gminy Płaska z dnia 28 marca 2024 r.

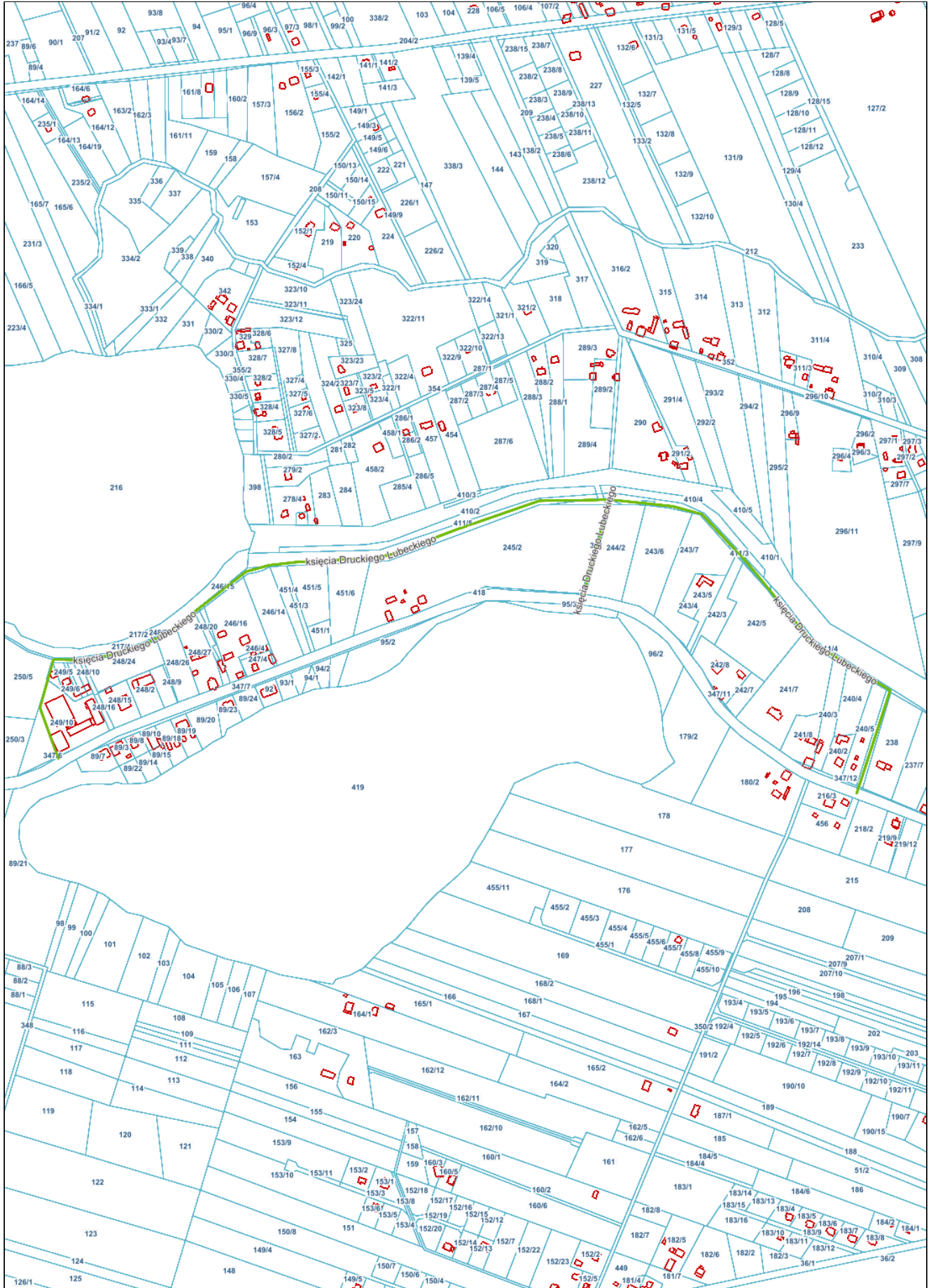


ul. Dereniowa Załącznik Nr 14 do uchwały Nr XLVII/366/24 Rady Gminy Płaska z dnia 28 marca 2024 r.

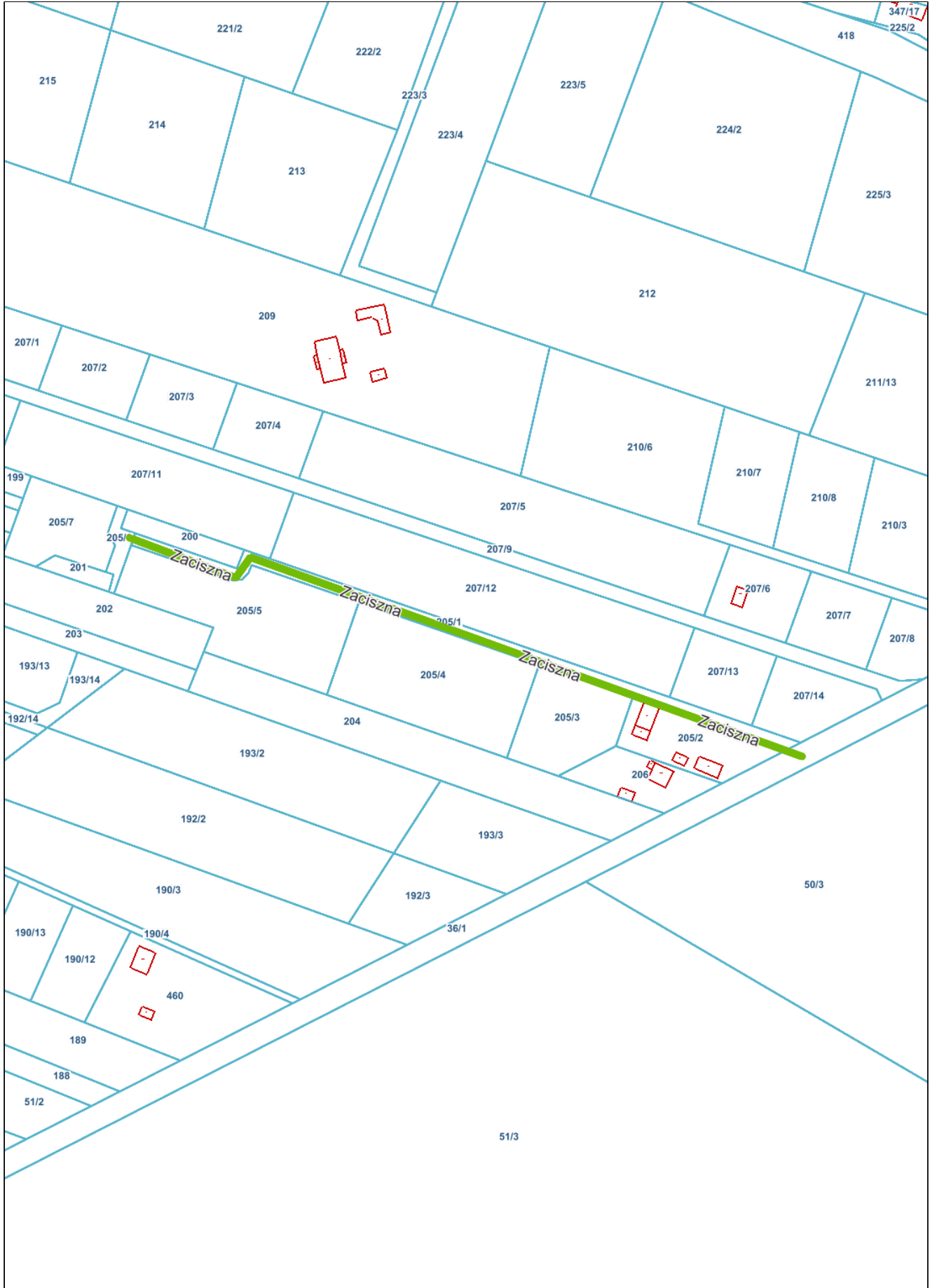




Załącznik Nr 15 do uchwały Nr XLVII/366/24 Rady Gminy Płaska z dnia 28 marca 2024 r.  
ścieżka księcia Druckiego Łubeckiego



ul. Zaciszna Załącznik Nr 16 do uchwały Nr XLVII/366/24 Rady Gminy Płaska z dnia 28 marca 2024 r.



ul. Malinowa Załącznik Nr 17 do uchwały Nr XLVII/366/24 Rady Gminy Płaska z dnia 28 marca 2024 r.

