



DZIENNIK URZĘDOWY

WOJEWÓDZTWA PODLASKIEGO

Białystok, dnia 8 kwietnia 2024 r.

Poz. 1974

UCHWAŁA NR XLVII/368/24 RADY GMINY PŁASKA

z dnia 28 marca 2024 r.

w sprawie nadania nazw ulic w miejscowości Sucha Rzeczką

Na podstawie art. 18 ust. 2 pkt 13 ustawy z dnia 8 marca 1990 r. o samorządzie gminnym (Dz. U. z 2023 r. poz. 40 z późn. zm.) oraz art. 8 ust. 1a ustawy z dnia 21 marca 1985 r. o drogach publicznych (Dz. U. z 2024 r. poz. 320) uchwala się, co następuje:

§ 1. 1. Ulicy stanowiącej drogę wojewódzką 672, zlokalizowaną w granicach działek 143, 163, nadaje się nazwę „ul. Augustowska”, zgodnie z załącznikiem Nr 1 do niniejszej uchwały.

2. Ulicy stanowiącej drogę powiatową 1242B, zlokalizowaną w granicach działki 156, nadaje się nazwę „ul. Mostowa”, zgodnie z załącznikiem Nr 2 do niniejszej uchwały.

3. Ulicy stanowiącej drogę powiatową 1242B, zlokalizowaną w granicach działek 157 oraz 164/1, nadaje się nazwę „ul. Swoboda”, zgodnie z załącznikiem Nr 3 do niniejszej uchwały.

4. Ulicy stanowiącej drogę powiatową 1208B, zlokalizowaną w granicach działek 146/1 oraz 164/1, nadaje się nazwę „ul. Harcerska”, zgodnie z załącznikiem Nr 4 do niniejszej uchwały.

5. Ulicy stanowiącej drogę gminną 159509B, zlokalizowaną w granicach działki 7/8, nadaje się nazwę „ul. Kamienna”, zgodnie z załącznikiem Nr 5 do niniejszej uchwały.

6. Ulicy stanowiącej drogę gminną 159529B, zlokalizowaną w granicach działki 18/4, nadaje się nazwę „ul. Rowerowa”, zgodnie z załącznikiem Nr 6 do niniejszej uchwały.

7. Ulicy stanowiącej drogę gminną 120689B, zlokalizowaną w granicach działki 136, nadaje się nazwę „ul. Królowa Woda”, zgodnie z załącznikiem Nr 7 do niniejszej uchwały.

8. Ulicy stanowiącej drogę gminną 102689B, zlokalizowaną w granicach działek 89/3, 158/15, 138, 137, 136, nadaje się nazwę „ul. Czarny Bród”, zgodnie z załącznikiem Nr 8 do niniejszej uchwały.

9. Ulicy stanowiącej drogę gminną 159532B, zlokalizowaną w granicach działki 139, nadaje się nazwę „ul. Żyliny”, zgodnie z załącznikiem Nr 9 do niniejszej uchwały.

10. Ulicy stanowiącej drogę gminną 159532B, zlokalizowaną w granicach działek 144, 242/3, 29/4, nadaje się nazwę „ul. Miła”, zgodnie z załącznikiem Nr 10 do niniejszej uchwały.

11. Ulicy stanowiącej drogę wewnętrzną (lokalną), zlokalizowaną w granicach działek 102/3, 102/18, nadaje się nazwę „ul. Bobrowa”, zgodnie z załącznikiem Nr 11 do niniejszej uchwały.

12. Ulicy stanowiącej drogę wewnętrzną (lokalną), zlokalizowaną w granicach działki 102/7, nadaje się nazwę „ul. Czeremchowa”, zgodnie z załącznikiem Nr 12 do niniejszej uchwały.

13. Ulicy stanowiącej drogę wewnętrzną (lokalną), zlokalizowaną w granicach działki 103/3, nadaje się nazwę „ul. Leśna Polana”, zgodnie z załącznikiem Nr 13 do niniejszej uchwały.

14. Ulicy stanowiącej drogę wewnętrzną (lokalną), zlokalizowaną w granicach działki 100/3, nadaje się nazwę „ul. Kwiatowa”, zgodnie z załącznikiem Nr 14 do niniejszej uchwały.

15. Ulicy stanowiącej drogę wewnętrzną (lokalną), zlokalizowaną w granicach działek 26/50, 26/52, 26/55, 26/62, 26/63, nadaje się nazwę „ul. Różyczkowa”, zgodnie z załącznikiem Nr 15 do niniejszej uchwały.

16. Ulicy stanowiącej drogę wewnętrzną (lokalną), zlokalizowaną w granicach działki 55/4, nadaje się nazwę „ul. Dzika”, zgodnie z załącznikiem Nr 16 do niniejszej uchwały.

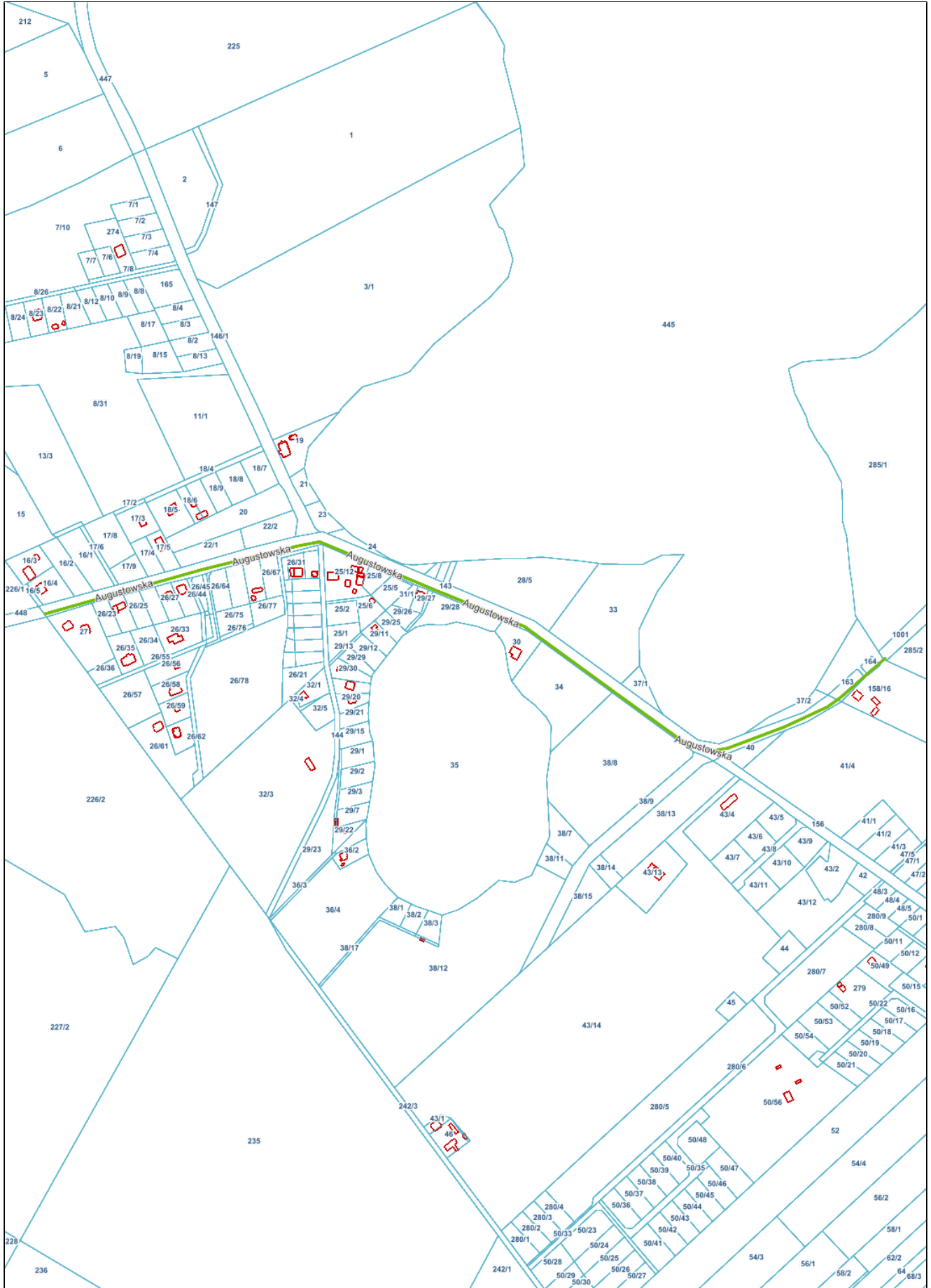
§ 2. Postanowienia niniejszej uchwały mają zastosowanie od dnia 1 listopada 2024 roku.

§ 3. Wykonanie uchwały powierza się Wójtowi Gminy Płaska.

§ 4. Uchwała wchodzi w życie po upływie 14 dni od dnia ogłoszenia w Dzienniku Urzędowym Województwa Podlaskiego.

Przewodnicząca Rady Gminy
Alicja Polkowska

ul. Augustowska Załącznik Nr 1 do uchwały Nr XLVII/368/24 Rady Gminy Płaska z dnia 28 marca 2024 r.



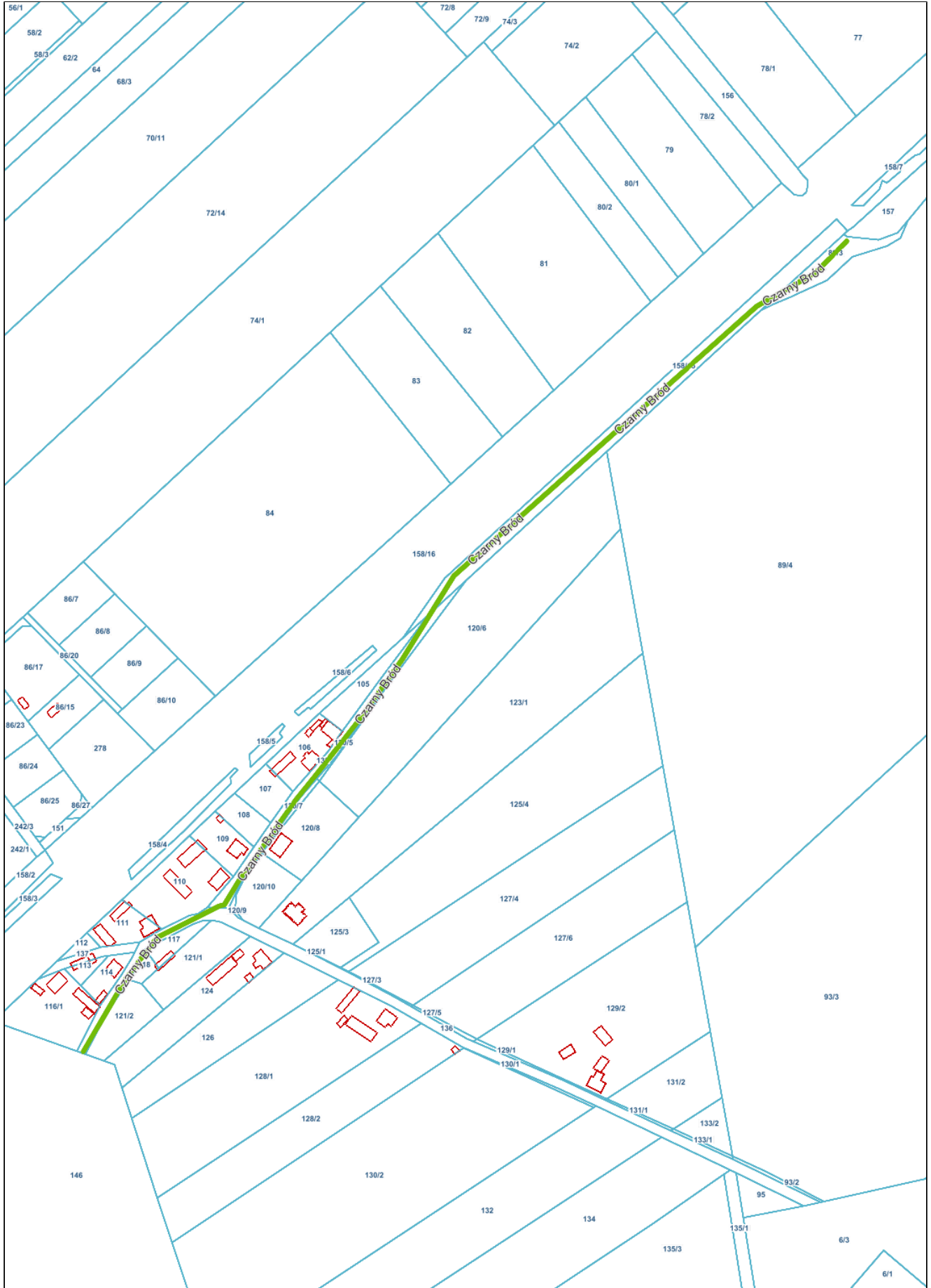
ul. Harcerska Załącznik Nr 4 do uchwały Nr XLVII/368/24 Rady Gminy Płaska z dnia 28 marca 2024 r.



ul. Kamienna Załącznik Nr 5 do uchwały Nr XLVII/368/24 Rady Gminy Płaska z dnia 28 marca 2024 r.

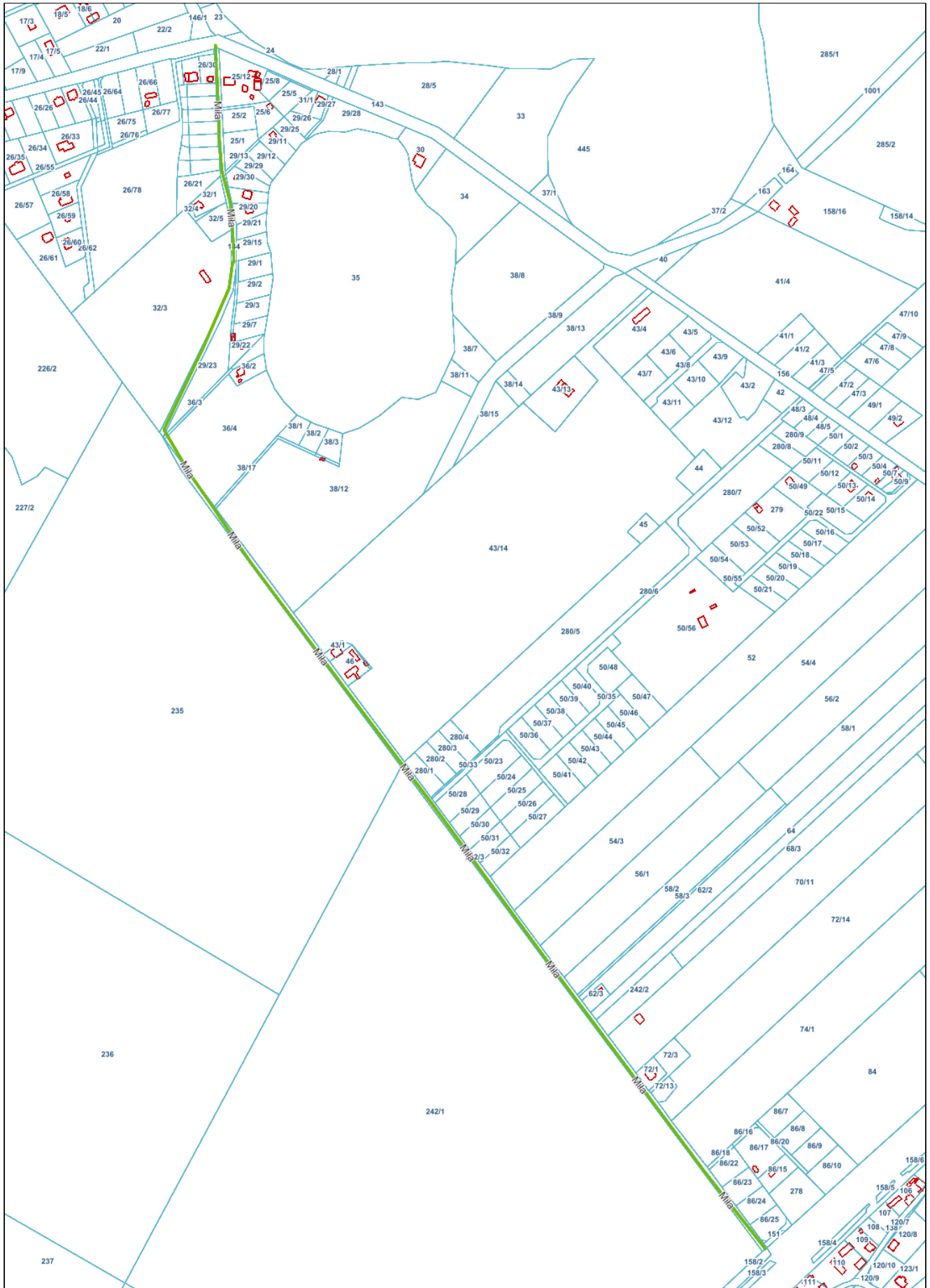


ul. Czarny Bród Załącznik Nr 8 do uchwały Nr XLVII/368/24 Rady Gminy Płaska z dnia 28 marca 2024 r.



ul. Miła

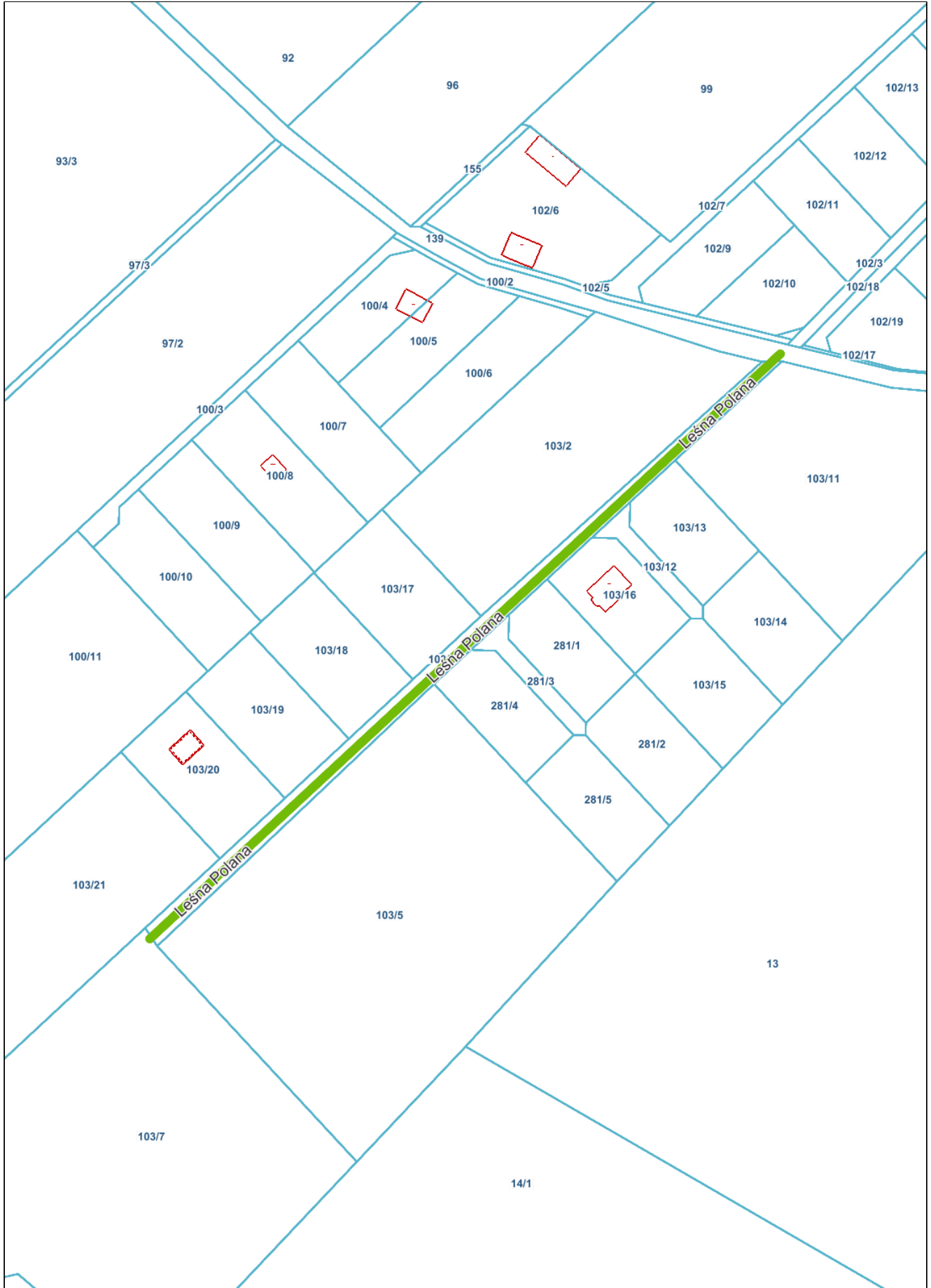
Załącznik Nr 10 do uchwały Nr XLVII/368/24 Rady Gminy Płaska z dnia 28 marca 2024 r.



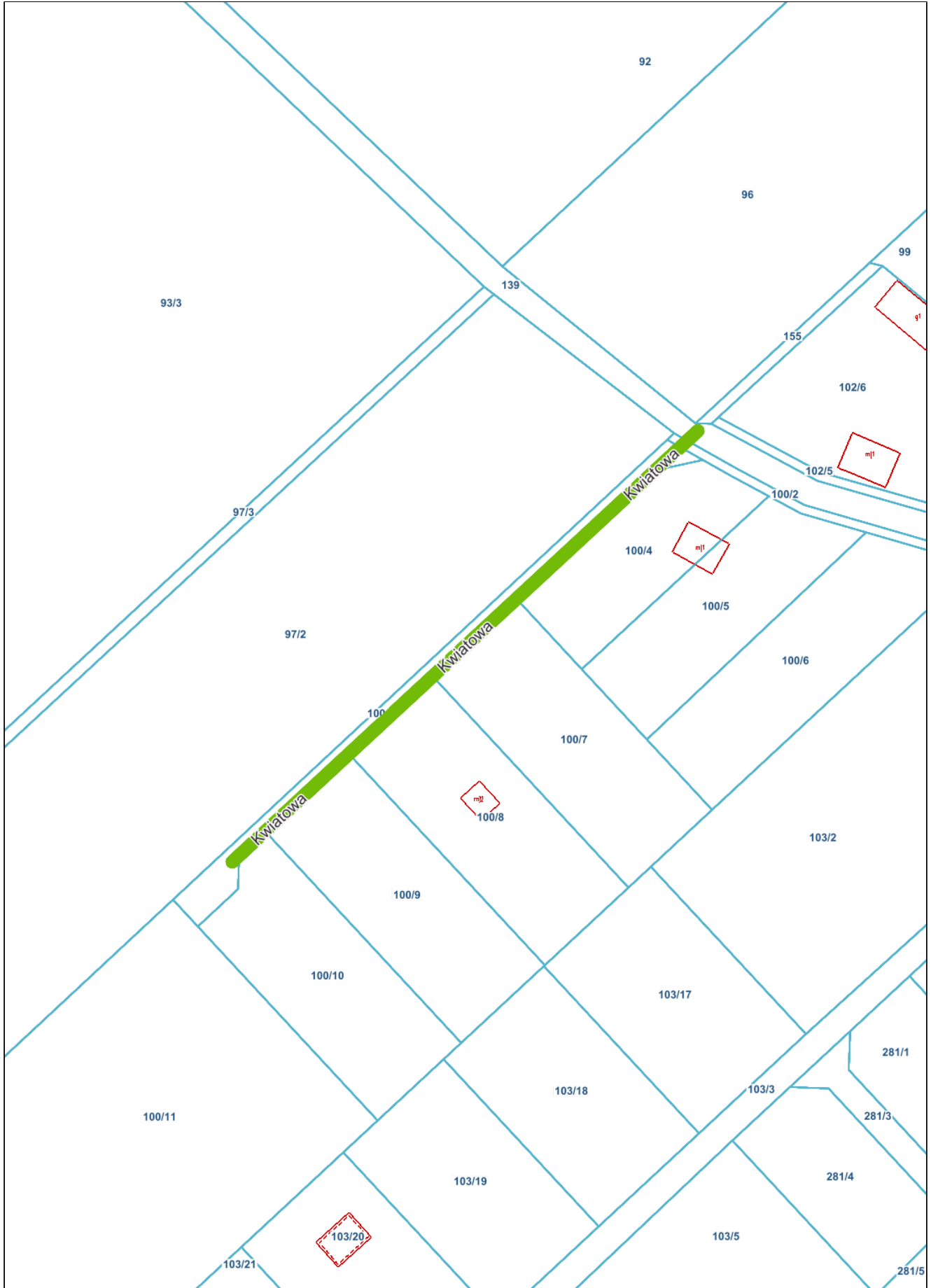
ul. Bobrowa Załącznik Nr 11 do uchwały Nr XLVII/368/24 Rady Gminy Płaska z dnia 28 marca 2024 r.



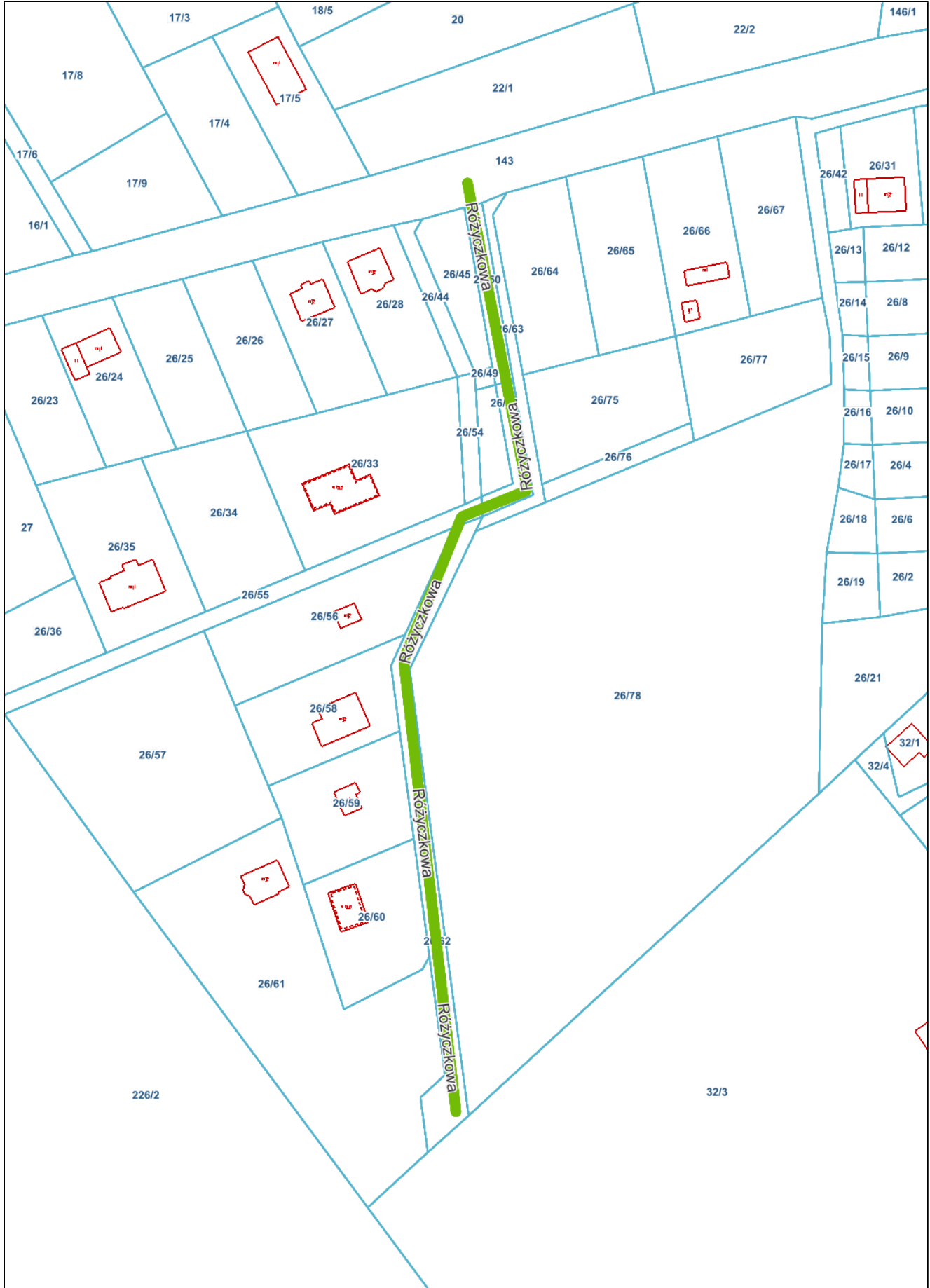
ul. Leśna Polana Załącznik Nr 13 do uchwały Nr XLVII/368/24 Rady Gminy Płaska z dnia 28 marca 2024 r.



ul. Kwiatowa Załącznik Nr 14 do uchwały Nr XLVII/368/24 Rady Gminy Płaska z dnia 28 marca 2024 r.



ul. Różyczkowa Załącznik Nr 15 do uchwały Nr XLVII/368/24 Rady Gminy Płaska z dnia 28 marca 2024 r.



ul. Dzika

Załącznik Nr 16 do uchwały Nr XLVII/368/24 Rady Gminy Płaska z dnia 28 marca 2024 r.

