



# DZIENNIK URZĘDOWY

## WOJEWÓDZTWA PODLASKIEGO

---

Białystok, dnia 1 kwietnia 2026 r.

Poz. 1462

### UCHWAŁA NR XXII/237/26 RADY MIEJSKIEJ W AUGUSTOWIE

z dnia 26 marca 2026 r.

#### **w sprawie wykazu kąpielisk oraz określenia sezonu kąpielowego na terenie Gminy Miasto Augustów w 2026 r.**

Na podstawie art. 18 ust. 2 pkt 15 ustawy z dnia 8 marca 1990 r. o samorządzie gminnym (t.j. Dz. U. z 2025 r. poz. 1153; zm.: Dz. U. z 2025 r. poz. 1436) oraz art. 37 ust. 1 i 2 ustawy z dnia 20 lipca 2017 r. Prawo wodne (t.j. Dz. U. z 2025 r. poz. 960; zm.: Dz. U. z 2025 r. poz. 1535, M.P. z 2025 r. poz. 716, poz. 717, poz. 719 i poz. 1047) uchwała się, co następuje:

**§ 1. 1.** Określa się wykaz kąpielisk na terenie Gminy Miasto Augustów w roku 2026:

- 1) Kąpielisko Plaża Radiowej Trójki, ul. Zarzecze, 16-300 Augustów,
- 2) Kąpielisko Plaża POSTiW, ul. Zarzecze, 16-300 Augustów,
- 3) Kąpielisko Plaża Bielnik, ul. Nadrzeczna, 16-300 Augustów,
- 4) Kąpielisko Plaża Budowlani, ul. Zdrojowa, 16-300 Augustów,
- 5) Kąpielisko Plaża Dąbek, ul. Dąbek, 16-300 Augustów.

2. Opis lokalizacji kąpielisk stanowi załącznik do niniejszej uchwały.

**§ 2.** Na terenie Gminy Miasto Augustów w roku 2026 ustala się sezon kąpielowy w okresie od 27 czerwca 2026 r. do 31 sierpnia 2026 r.

**§ 3.** Wykonanie uchwały powierza się Burmistrzowi Miasta Augustowa.

**§ 4.** Uchwała wchodzi w życie po upływie 14 dni od ogłoszenia w Dzienniku Urzędowym Województwa Podlaskiego.

**Przewodniczący Rady Miejskiej w Augustowie**  
*Dariusz Ostapowicz*

Załącznik do uchwały Nr XXII/237/26  
Rady Miejskiej w Augustowie  
z dnia 26 marca 2026 r.

### Opis lokalizacji kąpielisk na terenie Gminy Miasto Augustów w 2026 roku

1. Kąpielisko przy Plaży Radiowej Trójki zlokalizowane jest przy plaży wzdłuż linii brzegowej stanowiącej część działki o numerze ewidencyjnym 4959 obr. 2 o długości linii brzegowej 110 m. Współrzędne geograficzne wyznaczające obszar kąpieliska:

strona prawa

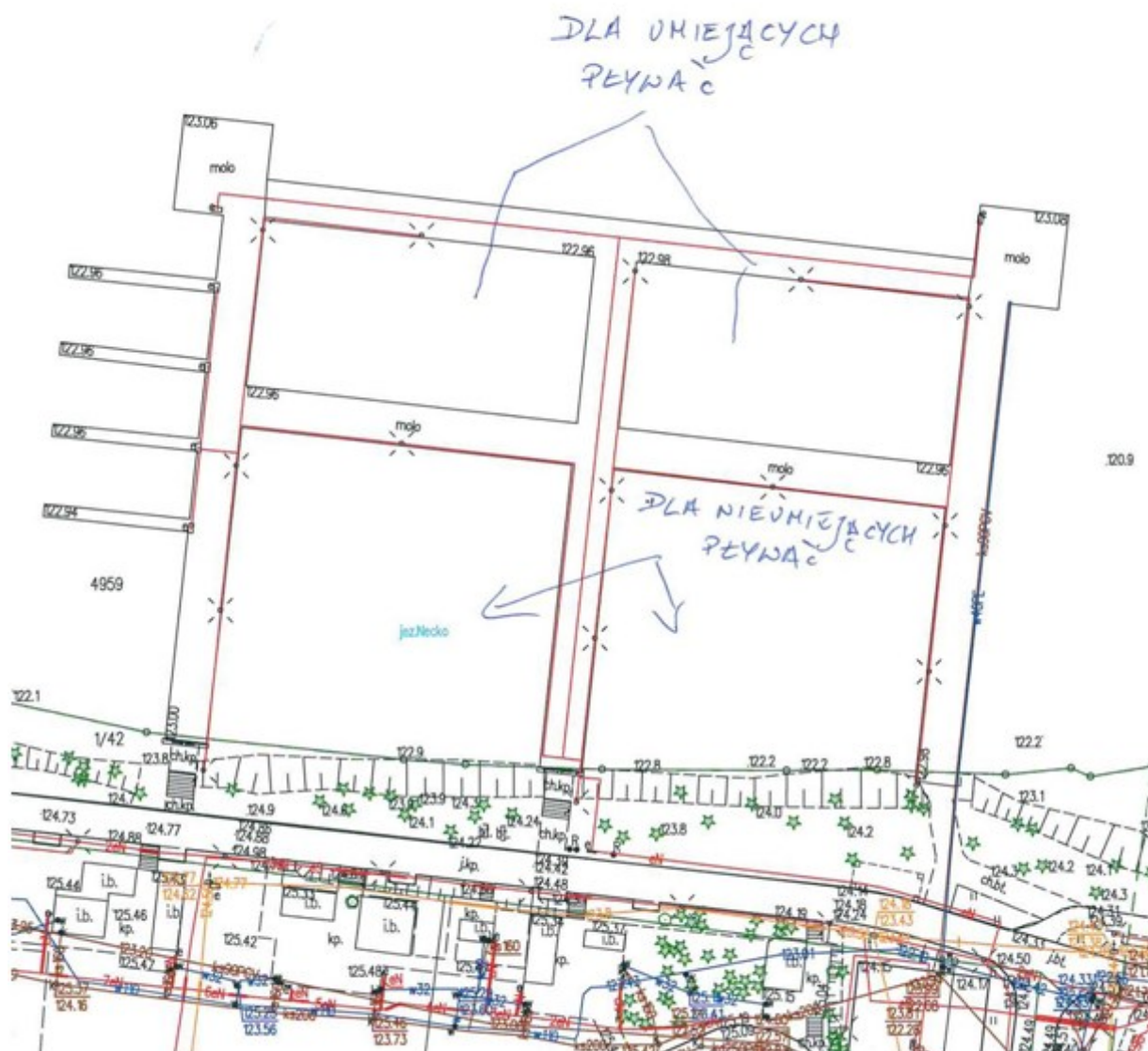
x: 5969682 y: 8433291

x: 5969750 y: 8433298

strona lewa

x: 5969687 y: 8433184

x: 5969763 y: 8433192



2. Kąpielisko przy Plaży POSTiW zlokalizowane jest przy plaży wzdłuż linii brzegowej stanowiącej część działki o numerze ewidencyjnym 4959 obr. 2 o długości linii brzegowej 60 m.

Współrzędne geograficzne wyznaczające obszar kąpieliska:

strona prawa

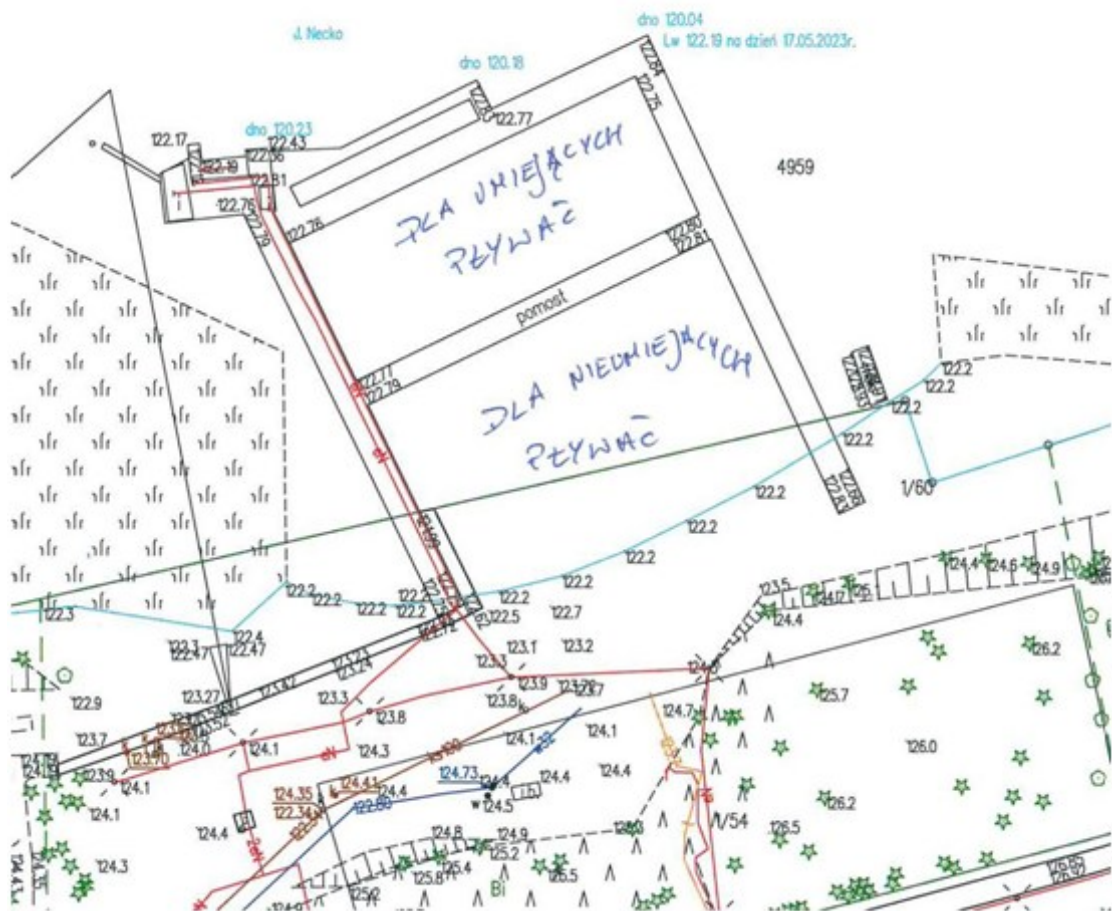
x: 5969706 y: 8433566

x: 5969754 y: 8433543

strona lewa

x: 5969685 y: 8433514

x: 5969732 y: 8433491





4. Kąpielisko przy Plaży Budowlani zlokalizowane jest przy plaży wzdłuż linii brzegowej stanowiącej część działki o numerze ewidencyjnym 4959 obr. 2 o długości linii brzegowej 50 m.

Współrzędne geograficzne wyznaczające obszar kąpieliska:

strona prawa

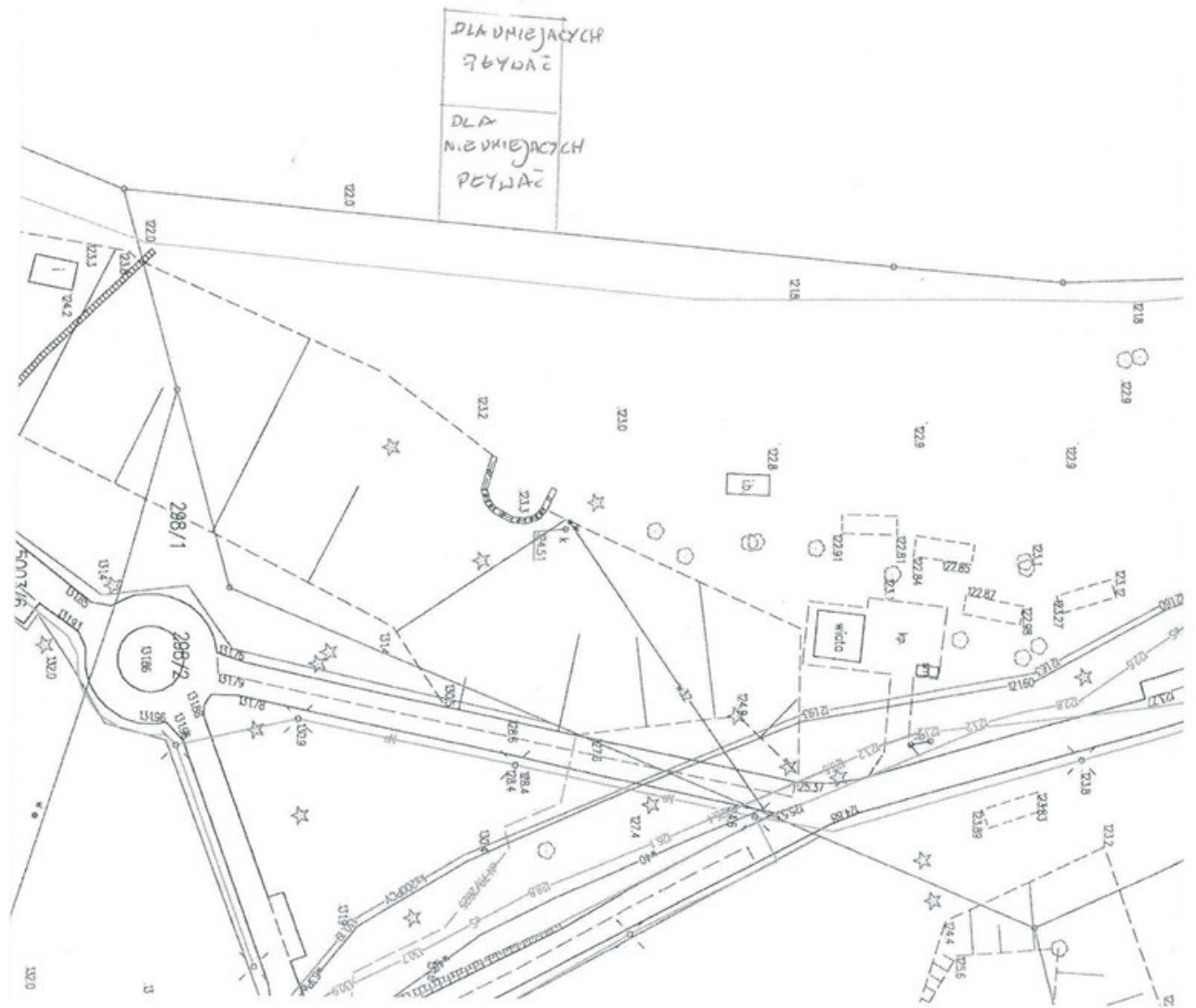
x: 5970338 y: 8434121

x: 5970341 y: 8434082

strona lewa

x: 5970288 y: 8434119

x: 5970292 y: 8434078



5. Kąpielisko przy Plaży Dąbek zlokalizowane jest przy plaży wzdłuż linii brzegowej stanowiącej część działki o numerze ewidencyjnym 4007 obr. 4 o długości linii brzegowej 30 m. Współrzędne geograficzne wyznaczające obszar kąpieliska:

strona prawa

x: 5970466,14 y: 8435537,51

x: 5970495,71 y: 8435513,89

strona lewa

x: 5970455,80 y: 8435524,64

x: 5970483,53 y: 8435498,50

