



DZIENNIK URZĘDOWY

WOJEWÓDZTWA PODKARPACKIEGO

Rzeszów, dnia 29 kwietnia 2014 r.

Poz. 1426

UCHWAŁA NR LVI/365/2014 RADY MIEJSKIEJ W ZAGÓRZU

z dnia 31 marca 2014 r.

w sprawie zaliczenia dróg do kategorii dróg gminnych

Na podstawie art.18 ust.2 pkt 15 ustawy z dnia 8 marca 1990 r. o samorządzie gminnym (Dz. U. z 2013r., poz. 594 z późn. zm.) oraz art. 7 ust. 1 i 2 ustawy z dnia 21 marca 1985 r. o drogach publicznych (j.t. Dz. U. z 2013 r., poz. 260) po zasięgnięciu opinii Zarządu Powiatu Sanockiego **Rada Miejska w Zagórz** uchwala, co następuje:

§ 1. Zalicza się do kategorii dróg gminnych następujące drogi na terenie Gminy Zagórz:

- 1) ulica Czecha, zlokalizowana w obrębie Zagórz na działce numer **7**, na całej długości - 170 mb,
- 2) ulica Targowa, zlokalizowana w obrębie Zagórz na działce numer **256/1**, na całej długości -95 mb,
- 3) ulica Zaulek, zlokalizowana w obrębie Zagórz na części działki numer **270**, na długości -130 mb,
- 4) ulica Skargi, zlokalizowana w obrębie Zagórz na części działki numer **270**, na długości -130 mb,
- 5) ulica Kopernika, zlokalizowana w obrębie Zagórz na działce numer **320**, na całej długości -235 mb,
- 6) droga, zlokalizowana na działce numer **294** w obrębie Zagórz, na całej długości -83 mb,
- 7) droga zlokalizowana na działce numer **351** w obrębie Zagórz, na całej długości -193 mb,
- 8) droga zlokalizowana na działkach numer **975/1, 999/1, 1718/2**, w obrębie Zagórz, na całej długości - 545 mb,
- 9) ulica Mickiewicza, zlokalizowana w obrębie Zagórz na działce numer **921/1**, na całej długości - 140 mb,
- 10) ulica Poczтовая, zlokalizowana w obrębie Zagórz na działce numer **926/1**, na całej długości -100 mb,
- 11) ulica Słoneczna, zlokalizowana w obrębie Zagórz na działce numer **1031/2**, na całej długości -255 mb,
- 12) ulica Kaczkowskiego, zlokalizowana w obrębie Zagórz na działce numer **1071**, na całej długości -84 mb,
- 13) ulica Żółkiewskiego, zlokalizowana w obrębie Zagórz na działce numer **854**, na całej długości - 50 mb,
- 14) ulica Dojazdowa, zlokalizowana w obrębie Zagórz na działce numer **1073**, na całej długości -40 mb,
- 15) ulica Wodna, zlokalizowana w obrębie Zagórz na działce numer **1097**, na całej długości -70 mb,
- 16) ulica Zamkowa, zlokalizowana w obrębie Zagórz na działkach numer **1256, 1261**, na całej długości - 700 mb,
- 17) ulica Łowiecka, zlokalizowana w obrębie Zagórz na działce numer **1362**, na całej długości -405 mb,
- 18) ulica Pola, zlokalizowana w obrębie Zagórz na działkach numer **1370/1, 1370/2**, na całej długości - 475 mb,

- 19) ulica Asnyka, zlokalizowana w obrębie Zagórz na działce numer **1382**, na całej długości - 407 mb,
- 20) ulica Daleka, zlokalizowana w obrębie Zagórz na działkach numer **1210, 1269**, na całej długości -892 mb,
- 21) ulica Romantyczna, zlokalizowana w obrębie Zagórz na działkach numer **1242, 1232**, na całej długości - 176 mb,
- 22) droga zlokalizowana na działce numer **1326** w obrębie Zagórz, na całej długości -367 mb,
- 23) ulica Nowa, zlokalizowana w obrębie Zagórz na działkach numer **1921/2, 1920/2, 1938/4**, na całej długości - 332 mb,
- 24) ulica Rzeczna, zlokalizowana w obrębie Zagórz na części działki numer **1490/8**, na całej długości - 470 mb,
- 25) droga zlokalizowana na działce numer **1524** w obrębie Zagórz, na całej długości -180 mb,
- 26) droga zlokalizowana na działce numer **2238** w obrębie Poraż, na całej długości -270 mb,
- 27) droga zlokalizowana na działce numer **78/54** w obrębie Czaszyn, na całej długości -420 mb,

§ 2. Szczegółowe położenie i przebieg dróg wymienionych w § 1 przedstawiają załączniki do niniejszej uchwały.

§ 3. Wykonanie uchwały powierza się Burmistrzowi Miasta i Gminy Zagórz.

§ 4. Uchwała wchodzi w życie po upływie 14 dni od dnia jej ogłoszenia w Dzienniku Urzędowym Województwa Podkarpackiego.

**Wiceprzewodniczący
Rady Miejskiej**

Czesław Łuc

STAROSTA SANOCKI
38-500 SANOK, RYNEK 1

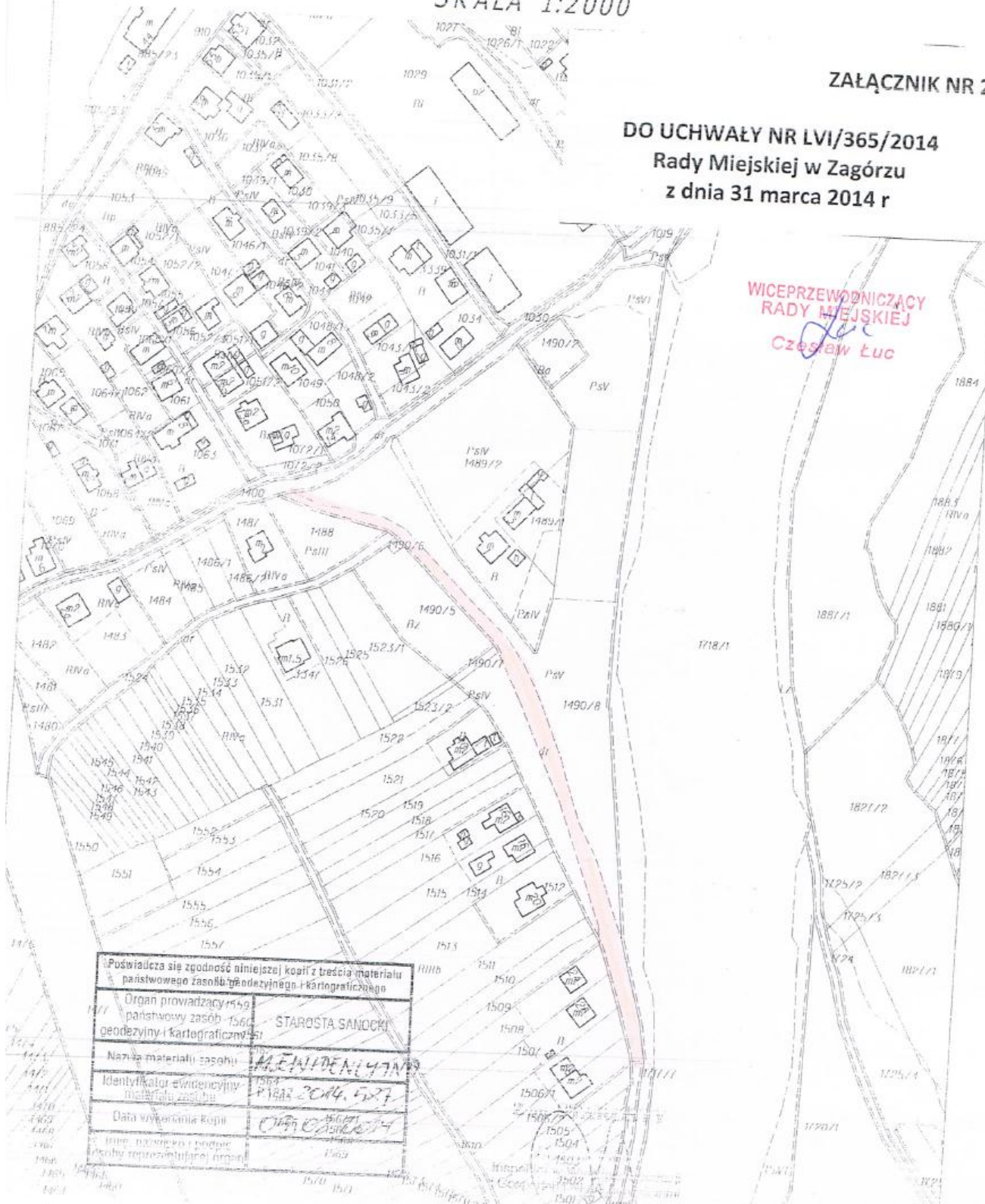
Województwo: podkarpackie
Powiat: sanocki
Jednostka ewidencyjna: Zagórz - M 181707_4
Obręb: Zagórz 0003
Działka: 921/1, 1490/8

KOPIA MAPY EWIDENCYJNEJ
SKALA 1:2000

ZAŁĄCZNIK NR 2

DO UCHWAŁY NR LVI/365/2014
Rady Miejskiej w Zagórz
z dnia 31 marca 2014 r

WICEPRZEWODNICZĄCY
RADY MIEJSKIEJ
[Signature]
Czesław Łuc



Poświadczą się zgodność niniejszej kopii z treścią materiału państwowego zasobu geodezyjnego i kartograficznego	
Organ prowadzący zasób państwowy zasobu geodezyjnego i kartograficznego	STAROSTA SANOCKI
Nazwa materiału zasobu	MENIENIA 1471/3
Identyfikator ewidencyjny materiału zasobu	P 181707_4 527
Data wykonania kopii	01.04.2014
Imię, nazwisko i podpis osoby reprezentującej organ	<i>[Signature]</i>

STAROSTA SANOCKI
38-500 CANOE RYNEK 1

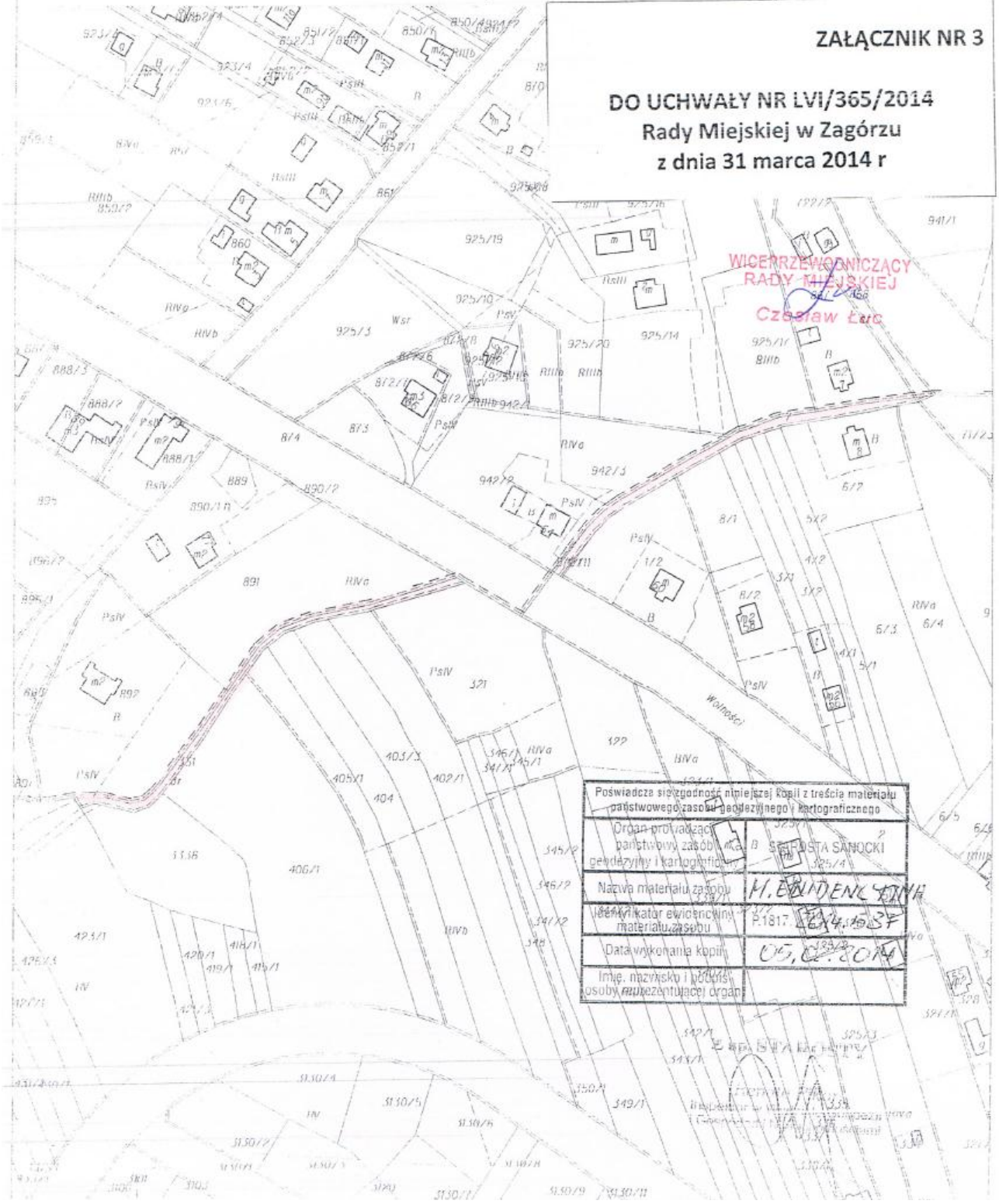
Województwo: podkarpackie
Powiat: sanocki
Jednostka ewidencyjna: Zagórz - M 181707_4
Obręb: Zagórz 0003
Działka: 7, 351

KOPIA MAPY EWIDENCYJNEJ
SKALA 1:2000

ZAŁĄCZNIK NR 3

DO UCHWAŁY NR LVI/365/2014
Rady Miejskiej w Zagórz
z dnia 31 marca 2014 r

WICERZEWODNICZĄCY
RADY MIEJSKIEJ
Czesław Łuc



Poswiadcza się zgodność niniejszej Kopii z treścią materiału państwowego zasobu geodezyjnego i kartograficznego	
Organ prowadzący państwowy zasób geodezyjny i kartograficzny	STAROSTA SANOCKI
Nazwa materiału zasobu	M. EWIDENCYJNA
Identyfikator ewidencyjny materiału zasobu	P.1817. 181707_4
Data wykonania kopii	05.06.2014
Imię, nazwisko i tytuł/stopień osoby reprezentującej organ	

STAROSTA SANOCKI
38-500 SANÓK, RYNEK 1

Województwo: podkarpackie
Powiat: sanocki
Jednostka ewidencyjna: Zagórz - M 181707_4
Obręb: Zagórz 0003

KOPIA MAPY EWIDENCYJNEJ

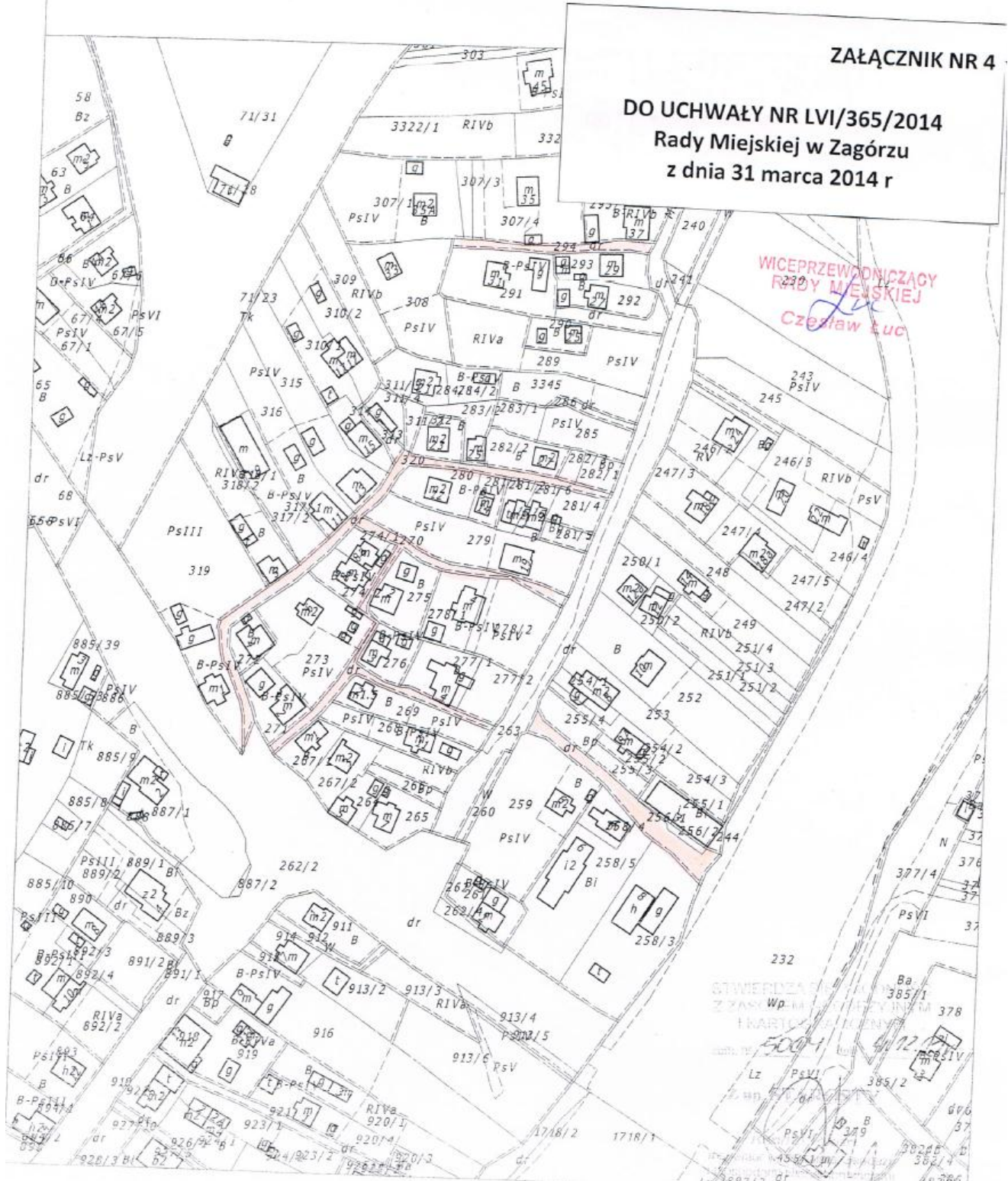
Sekcje mapy: 7.113.32.13

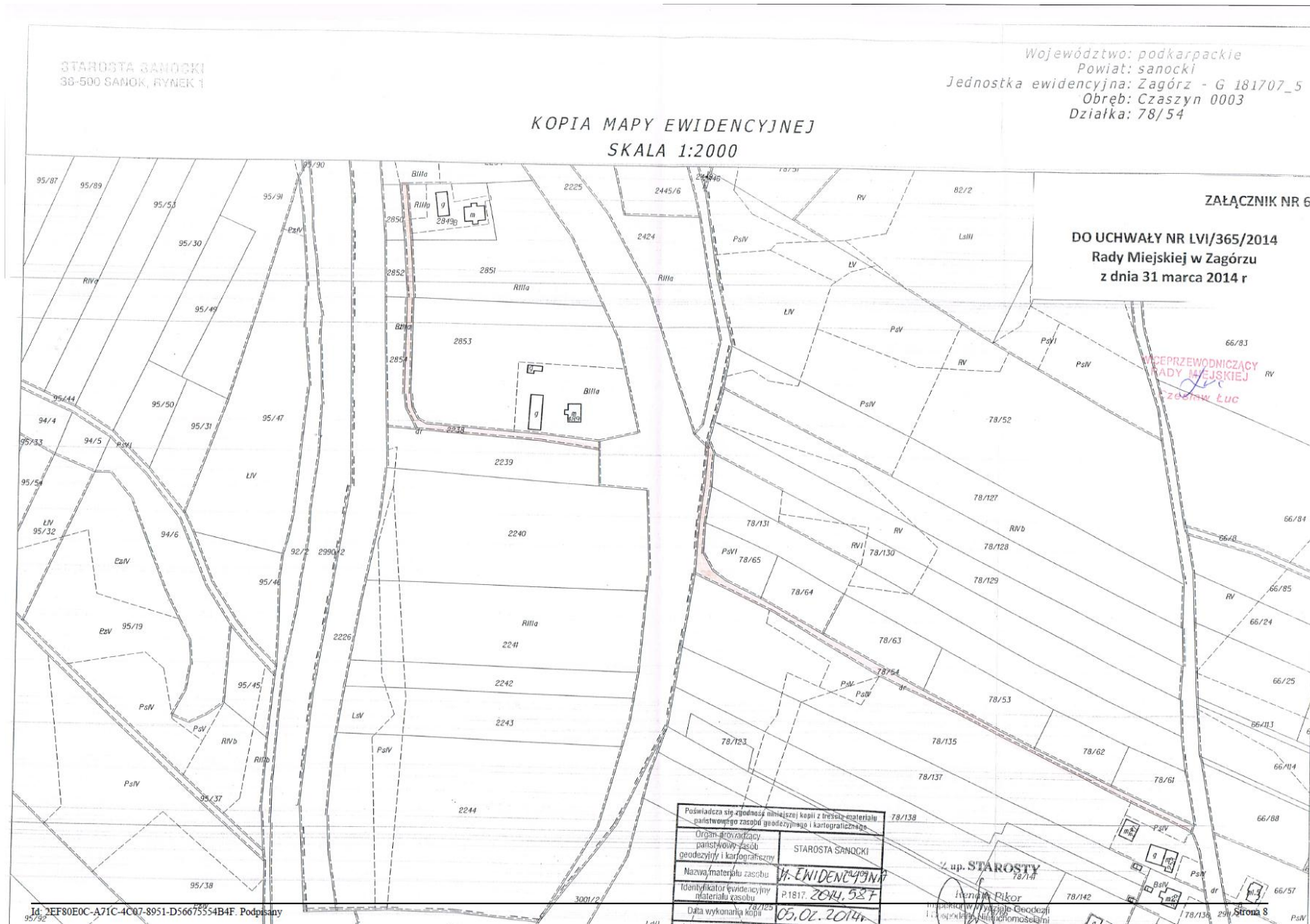
SKALA 1:2000

ZAŁĄCZNIK NR 4

DO UCHWAŁY NR LVI/365/2014
Rady Miejskiej w Zagórz
z dnia 31 marca 2014 r

WICEPRZEWODNICZĄCY
RADY MIEJSKIEJ
Czesław Łuc





STAROSTA SANOCKI
38-500 SANOK, RYNEK 1

Województwo: podkarpackie
Powiat: sanocki
Jednostka ewidencyjna: Zagórz - G 181707_5
Obręb: Czaszyn 0003
Działka: 78/54

KOPIA MAPY EWIDENCYJNEJ
SKALA 1:2000

ZAŁĄCZNIK NR 6

DO UCHWAŁY NR LVI/365/2014
Rady Miejskiej w Zagórz
z dnia 31 marca 2014 r

PRZEWODNICZĄCY
RADY MIEJSKIEJ
Zdzisław Łuc

Posiadałca się zgadza z niniejszej kopii z treści z materiału państwowego zasobu geodezyjnego i kartograficznego	
Organ prowadzący państwowy zasób geodezyjny i kartograficzny	STAROSTA SANOCKI
Nazwa materiału zasobu	M. EWIDENCYJNA
Identyfikator ewidencyjny materiału zasobu	P.1817.2014.527
Data wykonania kopii	05.02.2014r

up. STAROSTY

Województwo Podkarpackie
Powiat Sanocki
Jednostka Ewidencyjna Zagórz - G 181707_5
Obręb Czaszyn 0003

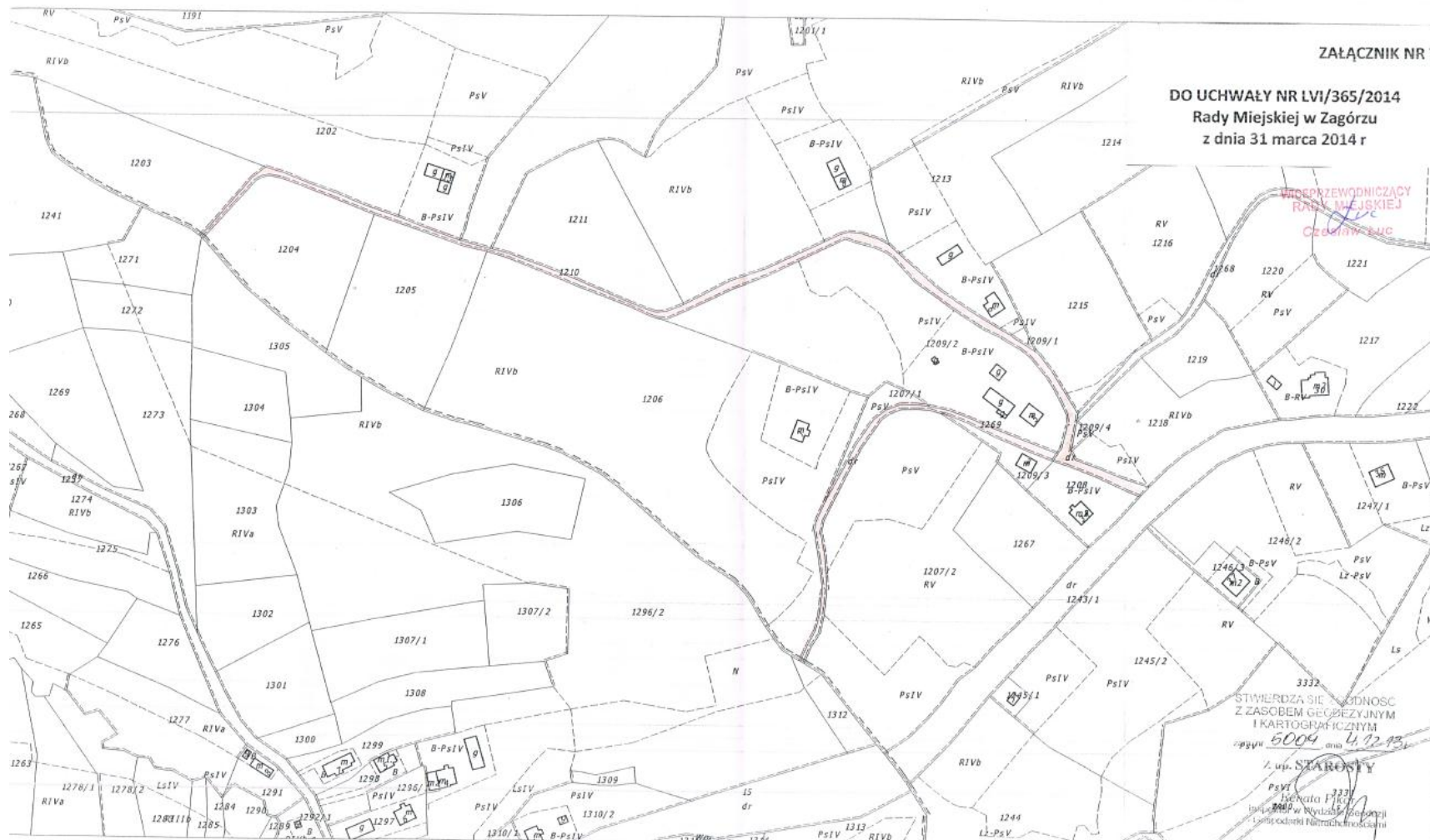
STAROSTA SANOCKI
38-500 SANOK, RYNEK 1

Województwo: podkarpackie
Powiat: sanocki
Jednostka ewidencyjna: Zagórz - M 181707_4
Obręb: Zagórz 0003

KOPIA MAPY EWIDENCYJNEJ
Sekcje mapy: 7.112.32.01; 7.112.32.02; 7.113.32.22; 7.113.32.21
SKALA 1:2000

ZAŁĄCZNIK NR 7

DO UCHWAŁY NR LVI/365/2014
Rady Miejskiej w Zagórz
z dnia 31 marca 2014 r



WITOLISTA SAHOCKI
ZAPISZNIK RYJEK

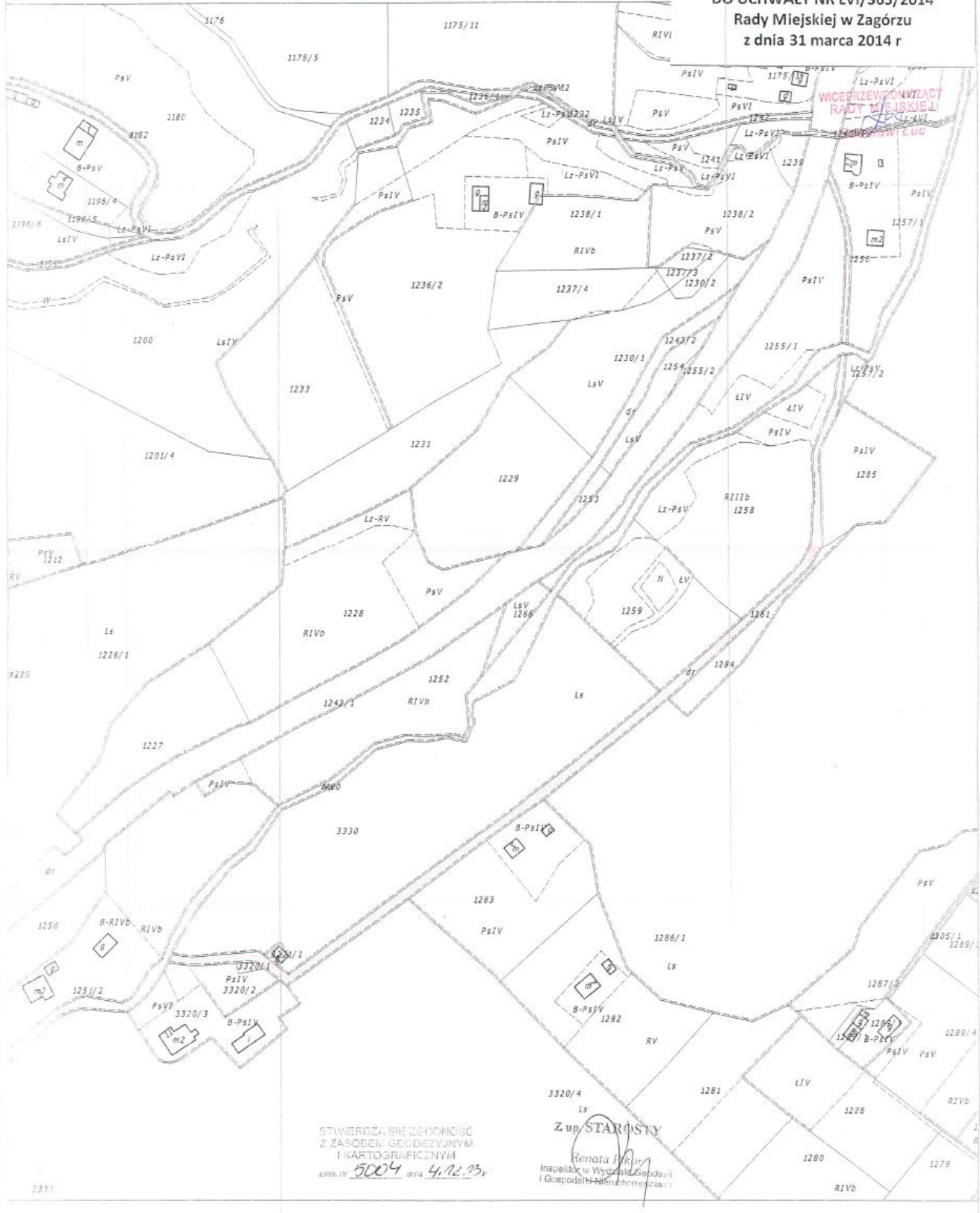
Powiat: sanocki
Jednostka ewidencyjna: Zagórz - M 181707_4
Obręb: Zagórz 0003

KOPIA MAPY EWIDENCYJNEJ
Sekcje mapy: 7.112.32.02; 7.113.32.22
SKALA 1:2000

ZAŁĄCZNIK NR 8

DO UCHWAŁY NR LVI/365/2014
Rady Miejskiej w Zagórz
z dnia 31 marca 2014 r

WICERZEWONOWZACT
RADY MIEJSKIEJ
W ZAGÓRZU



STWIERDZA SIĘ ZGODNOŚĆ
Z ZASOBEM GEODEZYJNYM
I KARTOGRAFICZNYM
zaim. nr 5004 dnia 4.12.13

Z up. STAROSTY
Renata [Signature]
Inspektor w Wydziale Geodezji
i Gospodarki Nieruchomościami

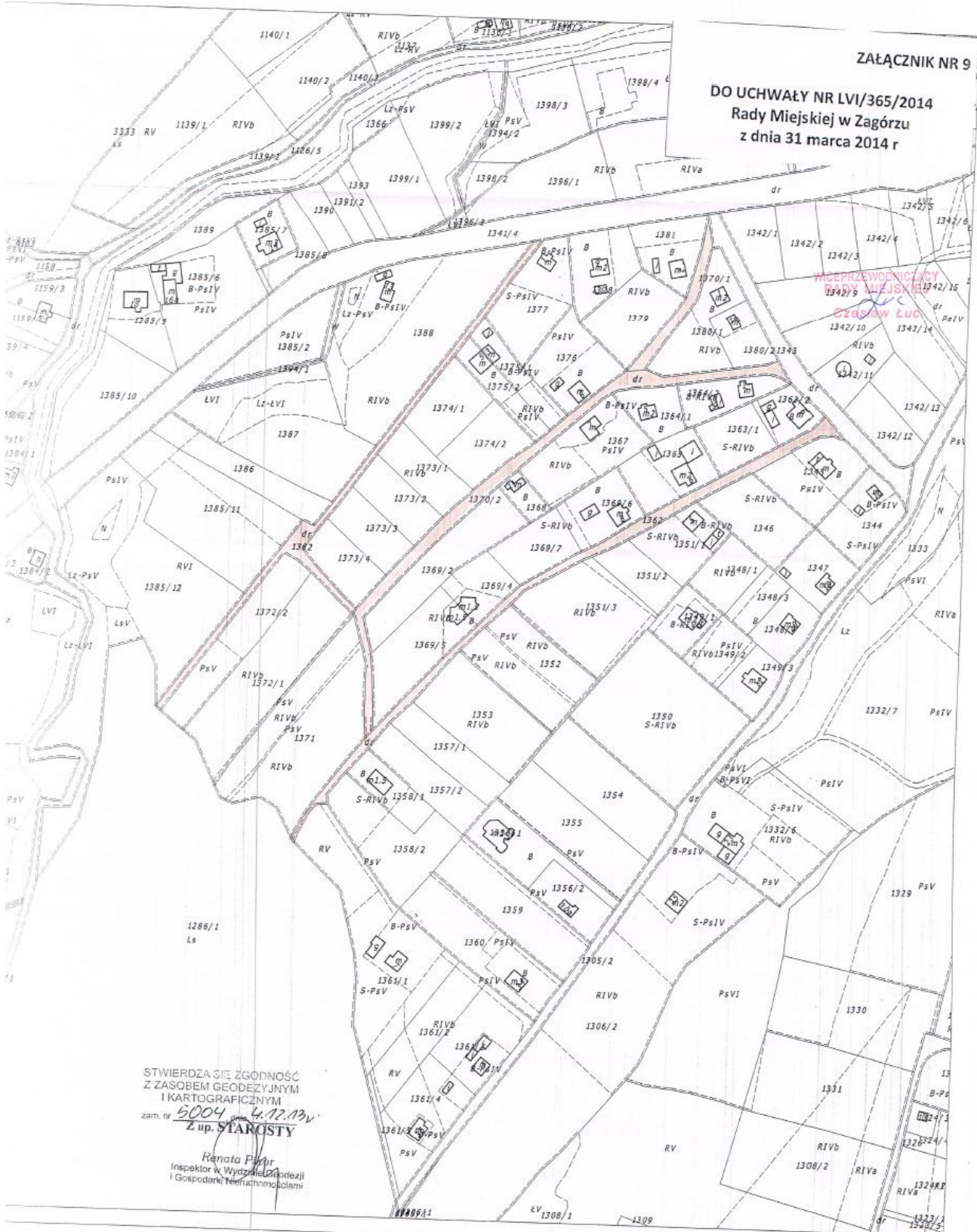
STAROSTA SANOCKI
36-500 SANOK, RYNEK 1

Województwo: podkarpackie
Powiat: sanocki
Jednostka ewidencyjna: Zagórz - M 181707_4
Obręb: Zagórz 0003

KOPIA MAPY EWIDENCYJNEJ
Sekcje mapy: 7.113.32.22; 7.113.32.23
SKALA 1:2000

ZAŁĄCZNIK NR 9

DO UCHWAŁY NR LVI/365/2014
Rady Miejskiej w Zagórz
z dnia 31 marca 2014 r



STWIERDZA SIĘ ZGODNOŚĆ
Z ZASOBEM GEODEZYJNYM
I KARTOGRAFICZNYM
zam. nr 5004 z 4.12.13v
Z up. STAROSTY

Renata Piskor
Inspektor w Wydziale Ewidencji
i Gospodarki Nieruchomościami

OWIĄZANE
Jednostka ewidencyjna: Zagórz - M 181707_4
Obręb: Zagórz 0003

KOPIA MAPY EWIDENCYJNEJ
Sekcje mapy: 7.113.32.17; 7.113.32.18

SKALA 1:2000

ZAŁĄCZNIK NR 10

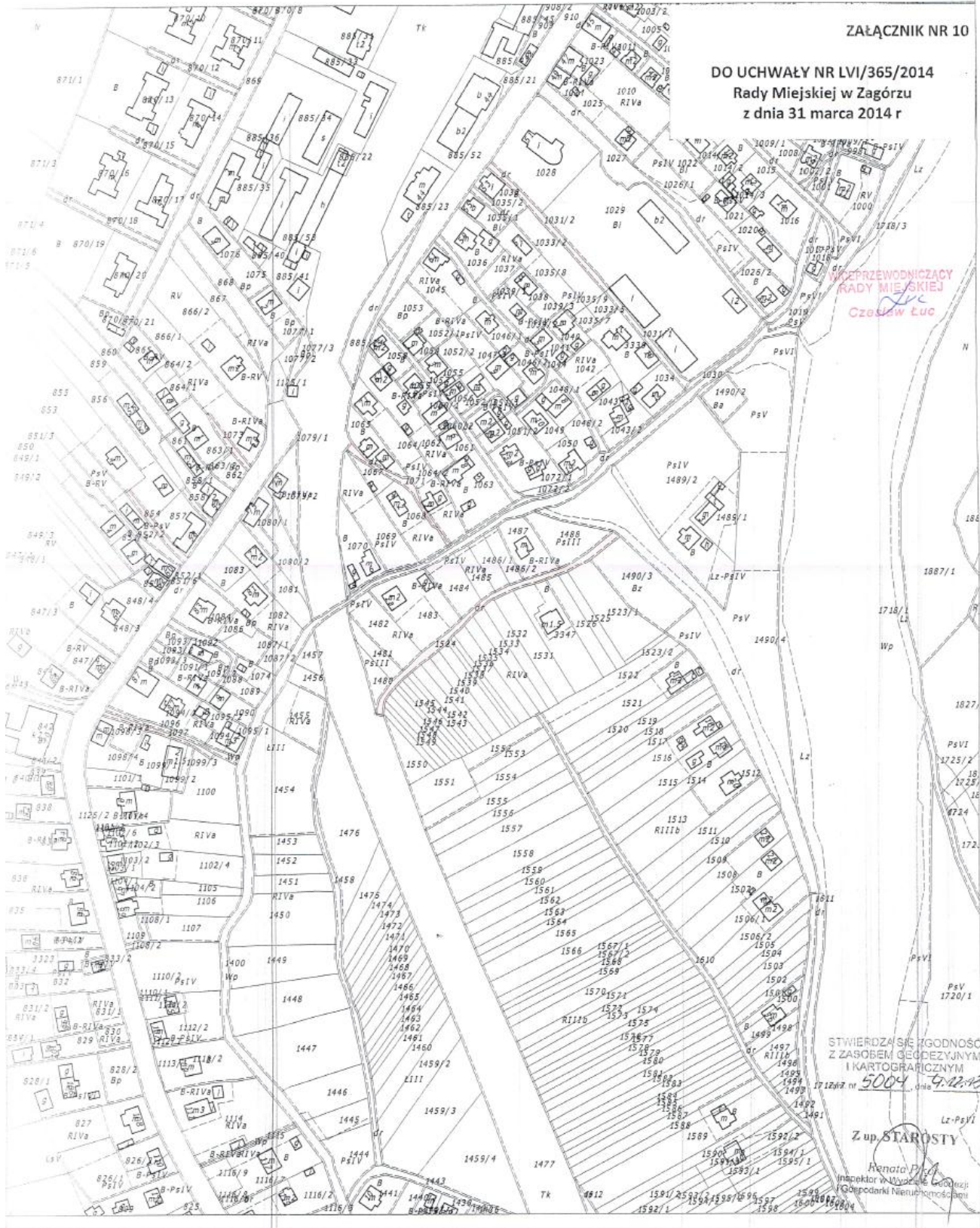
DO UCHWAŁY NR LVI/365/2014
Rady Miejskiej w Zagórz
z dnia 31 marca 2014 r

WZPRZEWODNICZĄCY
RADY MIEJSKIEJ
Czesław ŁUC

STWIERDZA SIĘ ZGODNOŚĆ
Z ZASOBEM GEODEZYJNYM
I KARTOGRAFICZNYM
17.12.07 nr 5004, data 19.12.07

Z up. STAROSTY

Renata Pisz
Inspektor w Wydziale Geodezji
i Gospodarki Nieruchomościami



STAROSTA SANOCKI
36-500 SANOK, RYNEK 1

Województwo: podkarpackie
Powiat: sanocki
Jednostka ewidencyjna: Zagórz - M 181707_4
Obręb: Zagórz 0003

KOPIA MAPY EWIDENCYJNEJ
Sekcje mapy: 7.113.32.18; 7.113.32.13
SKALA 1:2000

ZAŁĄCZNIK NR 11

DO UCHWAŁY NR LVI/365/2014
Rady Miejskiej w Zagórz
z dnia 31 marca 2014 r



WICEMARSZAŁEK
RADY MIEJSKIEJ
Krzysztof CUC

STwierdzam, że zgodny jest z zapisem geodezyjnym
KARTOGRAFICZNYM
z dnia 6.10.18
Zł. STAROSTA
Miejscowość: Sanok, ul. Rynek 1
Krajowa Izba Geodezyjna
Krajowa Izba Geodezyjna
Krajowa Izba Geodezyjna