



# DZIENNIK URZĘDOWY

## WOJEWÓDZTWA PODKARPACKIEGO

Rzeszów, dnia 16 lipca 2015 r.

Poz. 2162

### UCHWAŁA NR XIII/233/2015 RADY MIASTA RZESZOWA

z dnia 7 lipca 2015 r.

#### **zmieniająca uchwałę w sprawie granic osiedli miasta Rzeszowa**

Na podstawie art. 5, art. 40 ust. 2 pkt 1 i art. 41 ust. 1 ustawy z dnia 8 marca 1990 r. o samorządzie gminnym (Dz. U. z 2013 r., poz. 594, z późn. zm.) oraz § 9 ust. 1 i 3 Statutu Miasta Rzeszowa, stanowiącego załącznik do uchwały Nr XX/329/2007 Rady Miasta Rzeszowa z dnia 27 listopada 2007 r. w sprawie uchwalenia Statutu Miasta Rzeszowa (Dz. Urz. Województwa Podkarpackiego z 2008 r. Nr 6, poz. 118, z późn. zm.),

uchwała się, co następuje:

**§ 1.** W uchwale Nr XLVI/897/2013 Rady Miasta Rzeszowa z dnia 29 stycznia 2013 r. w sprawie granic osiedli miasta Rzeszowa (Dz. Urz. Województwa Podkarpackiego z 2013 r., poz. 845) zmienionej uchwałami Rady Miasta Rzeszowa Nr LXXI/1324/2014 z dnia 25 marca 2014 r. (Dz. Urz. Województwa Podkarpackiego z 2014 r., poz. 1177), Nr LXXIX/1437/2014 z dnia 26 sierpnia 2014 r. (Dz. Urz. Województwa Podkarpackiego z 2014 r., poz. 2419), Nr VIII/148/2015 z dnia 24 marca 2015 r. (Dz. Urz. Województwa Podkarpackiego z 2015 r., poz. 1056), wprowadza się następujące zmiany:

- 1) załącznik Nr 1 otrzymuje brzmienie jak w załączniku do niniejszej uchwały;
- 2) w załączniku Nr 2 „Wykaz ulic wchodzących w skład poszczególnych osiedli miasta Rzeszowa”, w tabeli zatytułowanej „Osiedle Staromieście – Nr X”, w kolumnie zatytułowanej „NAZWA ULICY” oraz w kolumnie zatytułowanej „ZAKRES NUMERACJI” dodaje się odpowiednio wyrazy:

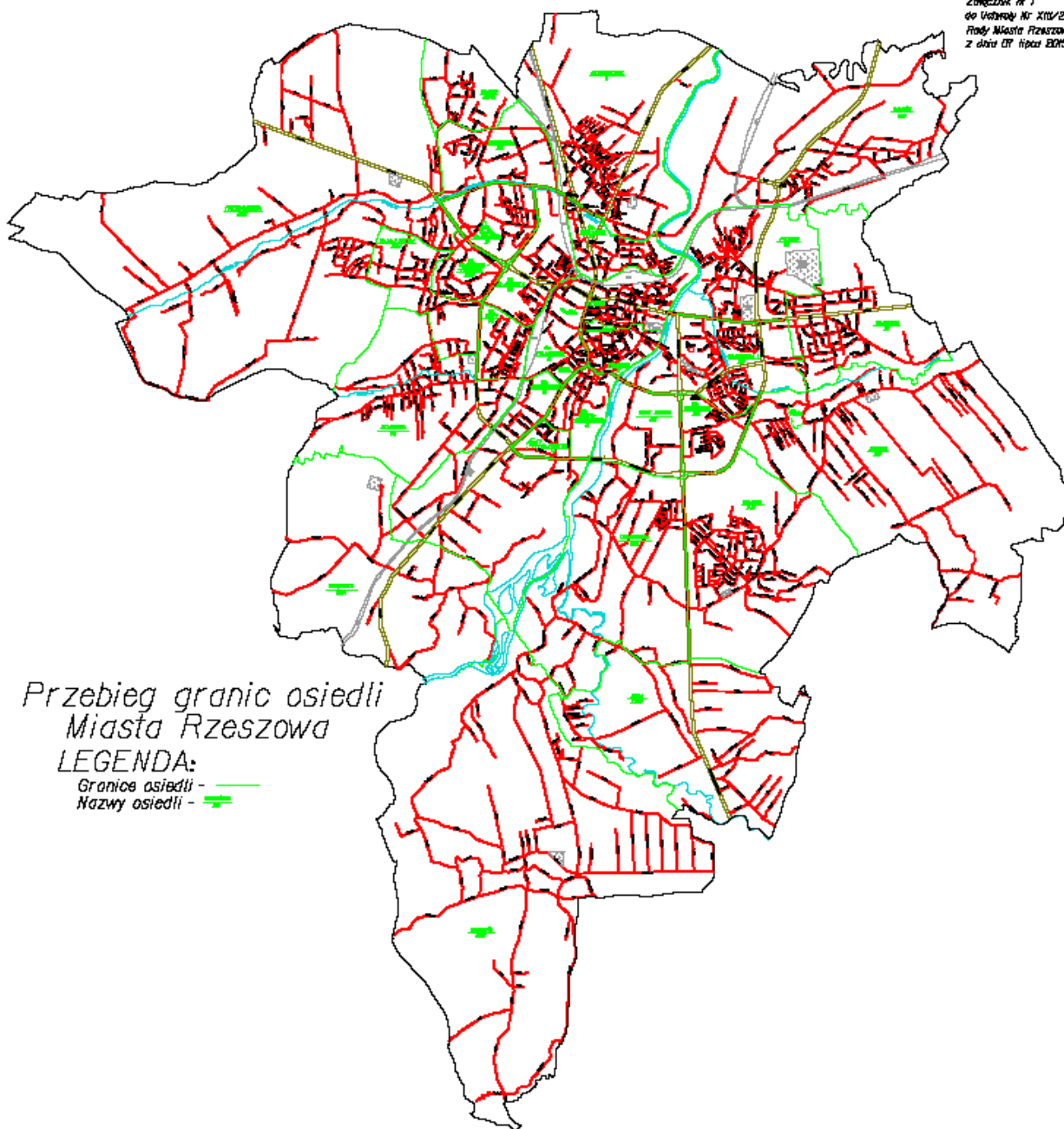
„Zbigniewa Górala	WSZYSTKIE
Rondo im. por. Michała Beresia	WSZYSTKIE
Rondo im. kpt. Władysława Koby	WSZYSTKIE”;

**§ 2.** Uchwała wchodzi w życie po upływie 14 dni od dnia ogłoszenia w Dzienniku Urzędowym Województwa Podkarpackiego.

**Przewodniczący Rady Miasta Rzeszowa**



**Andrzej Dec**

Załącznik nr 1  
do Uchwały Nr XLV/233/2005  
Rady Miasta Rzeszowa  
z dnia 07 lipca 2005r.



Przebieg granic osiedli  
Miasta Rzeszowa

LEGENDA:

- Granice osiedli - 
- Nazwy osiedli - 

---

**UZASADNIENIE**

Przebieg granic osiedli miasta Rzeszowa określa uchwała Nr XLVI/897/2013 Rady Miasta Rzeszowa z dnia 29 stycznia 2013 r. w sprawie granic osiedli miasta Rzeszowa, zmieniona uchwałami Rady Miasta Rzeszowa Nr LXXI/1324/2014 z dnia 25 marca 2014 r., Nr LXXIX/1437/2014 z dnia 26 sierpnia 2014 r. i Nr VIII/148/2015 z dnia 24 marca 2015 r.

Od dnia wejścia w życie uchwały Nr VIII/148/2015, Rada Miasta Rzeszowa nadała nazwy ulicy i dwom rondom znajdującym się na obszarze osiedla Staromieście. Stąd zaistniała potrzeba aktualizacji wspomnianej uchwały.

Przedkładany pod obrady Rady Miasta Rzeszowa projekt uchwały nie wnosi zmian w dotychczasowym przebiegu granic osiedli, a jedynie potwierdza i porządkuje aktualny stan faktyczny i prawny.