



DZIENNIK URZĘDOWY

WOJEWÓDZTWA PODKARPACKIEGO

Rzeszów, dnia 28 lipca 2015 r.

Poz. 2273

UCHWAŁA NR X/61/15 RADY MIASTA PRZEWORSKA

z dnia 25 czerwca 2015 r.

w sprawie zaliczenia dróg do kategorii dróg gminnych

Na podstawie art. 18 ust. 2 pkt. 15 ustawy z dnia 8 marca 1990 r. o samorządzie gminnym (Dz. U. z 2013 r. poz. 594 z późn. zm.) art. 7 ust. 2 w związku z art. 7 ust.1 ustawy z dnia 21 marca 1985 r. o drogach publicznych (Dz. U. z 2013 r. poz. 260 z późn. zm.), po zasięgnięciu opinii Zarządu Powiatu Przeworskiego

Rada Miasta Przeworska uchwała co następuje:

§ 1. Zalicza się do kategorii dróg gminnych drogi zgodnie z załącznikiem nr 1 do niniejszej uchwały na terenie Gminy Miejskiej Przeworsk.

§ 2. Położenie i przebieg dróg, o których mowa w § 1 oznaczone są na mapach stanowiących załącznik nr 2 do uchwały.

§ 3. Wykonanie uchwały powierza się Burmistrzowi Miasta Przeworska.

§ 4. Uchwała wchodzi w życie po upływie 14 dni od dnia ogłoszenia w Dzienniku Urzędowym Województwa Podkarpackiego z mocą obowiązującą od 01 stycznia 2016 roku.

**Przewodniczący Rady Miasta
Przeworska**

Tomasz Kojder

Załącznik nr 1 do uchwały

Nr X/61/15 Rady Miasta Przeworska

z dnia 25 czerwca 2015r

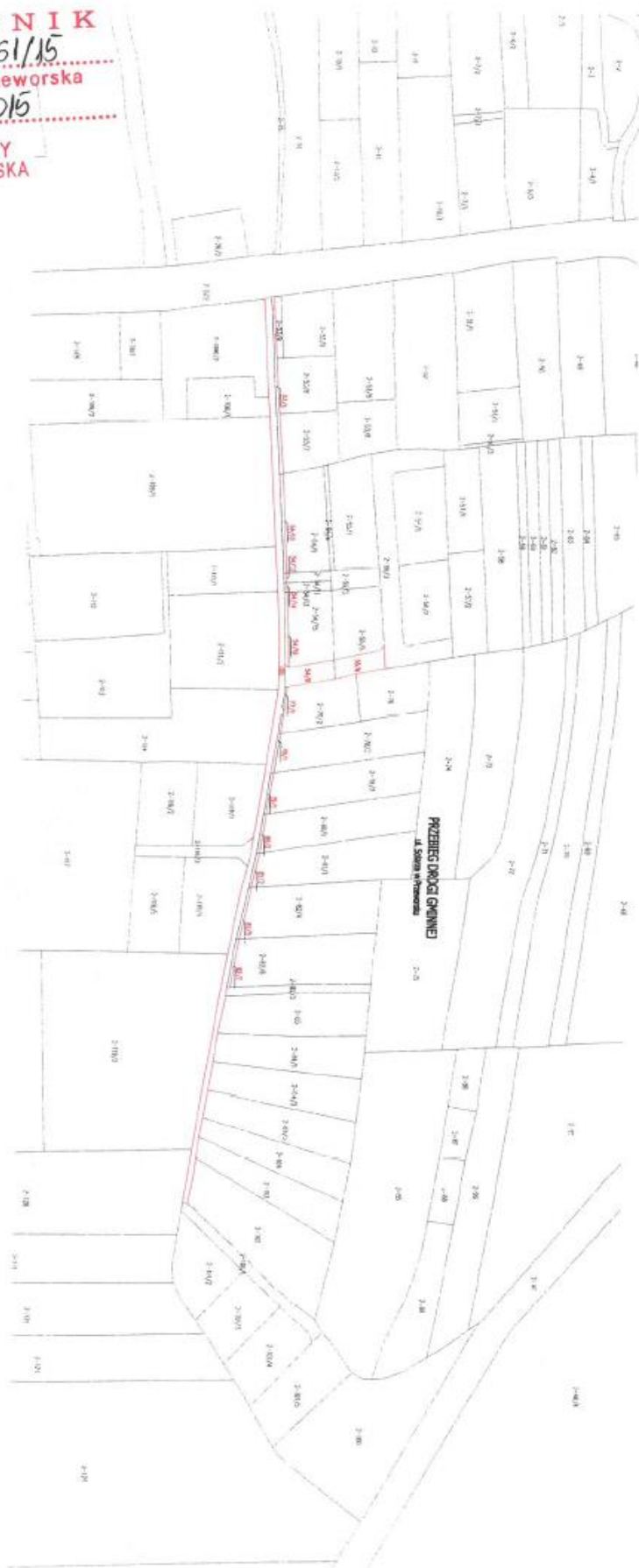
Wykaz dróg wewnętrznych do zaliczenia do kategorii dróg publicznych gminnych
na terenie Gminy Miejskiej Przeworsk

Lp.	Nazwa drogi	Przebieg drogi	Numery działek
1.	Ulica Solarza	Od drogi wojewódzkiej nr 835 w stronę pól w północno wschodniej części miasta	105, 53/4, 54/10, 54/12, 54/14, 54/16, 77/1, 79/1, 80/2, 81/2, 82/5, 82/7, 54/8, 55/6 obręb numer 2
2.	Ulica Długa	Od drogi wojewódzkiej nr 835 w stronę pól w północno wschodniej części miasta	132 obręb numer 2
3.	Ulica Warzywna	Od drogi krajowej nr 4 do drogi publicznej ulicy Kasztanowej nr drogi 110420 R w południowo zachodnia część miasta	1895, 1894/1 obręb numer 4
4.	Ulica Klonowa	Równolegle do drogi powiatowej ulicy Wojska Polskiego nr drogi P 1594 R południowo wschodnia część miasta	3897, 3914/3, 3913/1, 3839 obręb numer 3
5.	Ulica Budowlanych	Od drogi wojewódzkiej nr 835 w stronę rzeki Mlecзки w północno zachodniej części miasta	202/5, 201/9, 242/11 obręb numer 1
6.	Ulica Wodna	Od drogi powiatowej ulicy Niepodległości nr drogi P 1585 R w stronę Mlecзки w południowo zachodniej części miasta	1981/2 obręb numer 4
7.	Ulica Grochowa	Od drogi powiatowej ulicy Niepodległości nr drogi P 1585 R do drogi publicznej ulicy Kasztanowej nr drogi 110420 R w południowo zachodniej części miasta	1910 obręb numer 4
8.	Ulica Miodowa	Od drogi powiatowej ulicy Niepodległości nr drogi P 1585 R do ulicy Wodnej w południowo zachodniej części miasta	1981/1 obręb numer 4
9.	Ulica Rieczna	Od drogi powiatowej ulicy Niepodległości nr drogi P 1585 R do drogi publicznej ulicy Żytniej nr drogi 110422 R w południowo zachodniej części miasta	2027, 1967/2 obręb numer 4

*Przewodniczący
Rady Miasta Przeworska*

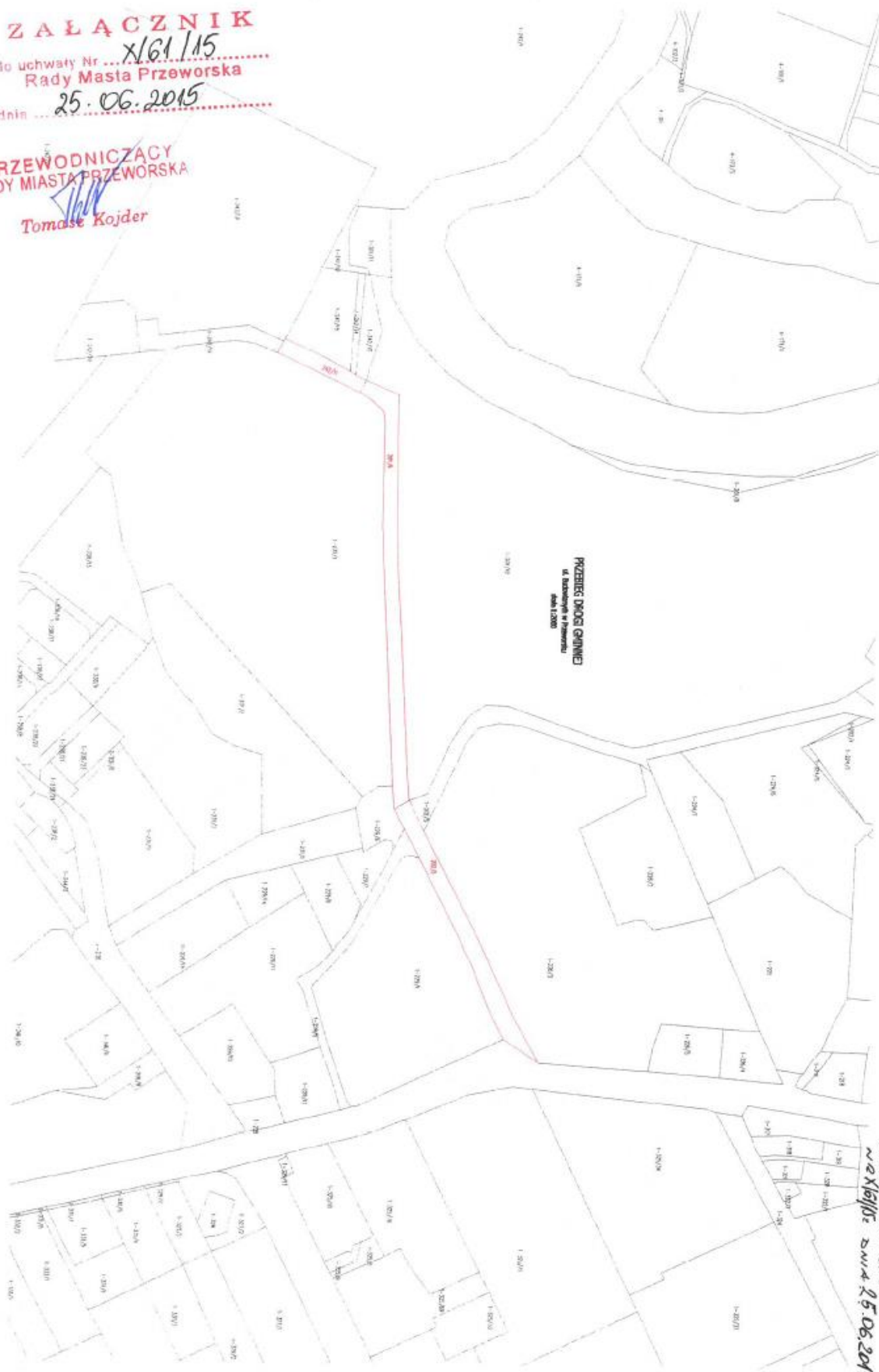
Tomasz Kojder

Z A Ł A C Z N I K
do uchwały Nr X/61/15
Rady Miasta Przeworska
dnia 25.06.2015
PRZEWODNICZĄCY
RADY MIASTA PRZEWORSKA
Tomasz Kojder

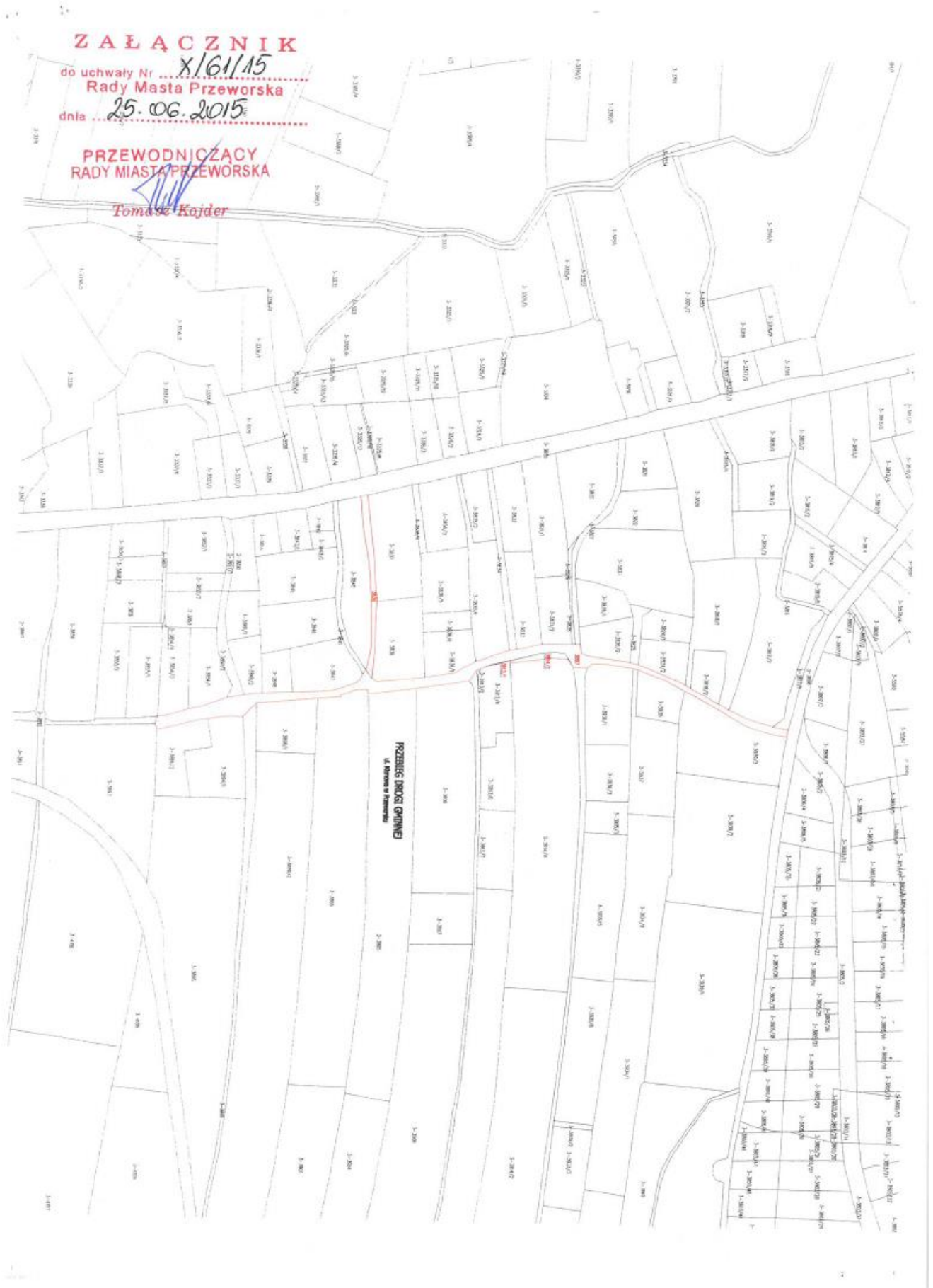




Z A Ł A C Z N I K
do uchwały Nr **X/611/15**
Rady Miasta Przeworska
dnia **25.06.2015**
PRZEWODNICZĄCY
RADY MIASTA PRZEWORSKA
[Signature]
Tomasz Kojder



Załącznik nr 2
Do uchwały Rady
Miasta Przeworska
nr X/611/15 z dnia 25.06.2015r





Z A Ł A C Z N I K

do uchwały Nr X/61/15
Rady Miasta Przeworska
dnia 25.06.2015

**PRZEWODNICZĄCY
RADY MIASTA PRZEWORSKA**

Tomasz Kojder

