



DZIENNIK URZĘDOWY

WOJEWÓDZTWA PODKARPACKIEGO

Rzeszów, dnia 29 września 2015 r.

Poz. 2762

UCHWAŁA NR XI/114/15 BURMISTRZA MIASTA USTRZYKI DOLNE

z dnia 15 września 2015 r.

w sprawie pozbawienia dróg kategorii dróg gminnych:

- 1. 119 248R – o numerach ewidencyjnych działek 570, 573, 327 położonych w miejscowości Brzegi Dolne gmina Ustrzyki Dolne**
- 2. 142 321R – o numerach ewidencyjnych działek 47, 27 położonych w miejscowości Brzegi Dolne gmina Ustrzyki Dolne**
- 3. 142 600 R – o numerach ewidencyjnych działek 220, 400/3 położonych w miejscowości Hoszowczyk i Hoszów gmina Ustrzyki Dolne**

Na podstawie art. 18 ust. 2 pkt 15) art. 40 ust. 1 w zw. z art. 41 ust. 1 ustawy z dnia 8 marca 1990 r. o samorządzie gminnym (tekst jedn. Dz. U. z 2013r. , poz. 594 ze zmianami) oraz art. 10 ust. 1, 2, 3, w związku z art. 7 ust. 2 ustawy z dnia 21 marca 1985r. o drogach publicznych (tekst jedn. Dz. U. 2015, poz. 460), po zasięgnięciu opinii Zarządu Powiatu Bieszczadzkiego, Rada Miejska w Ustrzykach Dolnych uchwała, co następuje:

§ 1. Pozbawia się dotychczasowej kategorii dróg publicznych gminnych:

1. 119 248R – o numerach ewidencyjnych działek 570, 573, 327 położonych w miejscowości Brzegi Dolne gmina Ustrzyki Dolne
2. 142 321R – o numerach ewidencyjnych działek 47, 27 położonych w miejscowości Brzegi Dolne gmina Ustrzyki Dolne
3. 142 600R – o numerach ewidencyjnych działek 220, 400/3 położonych w miejscowości Hoszowczyk i Hoszów gmina Ustrzyki Dolne

poprzez wyłączenie z użytkowania.

§ 2. Szczegółowe położenie i przebieg dróg wyłączonych z użytkowania jako drogi publiczne, o których mowa w § 1 przedstawiają załączniki graficzne nr 1, 1.1, 1.2, 2, 3 i 3.1 do niniejszej uchwały.

§ 3. Drogi, o których mowa w § 1 podlegają wyłączeniu z użytkowania jako drogi gminne.

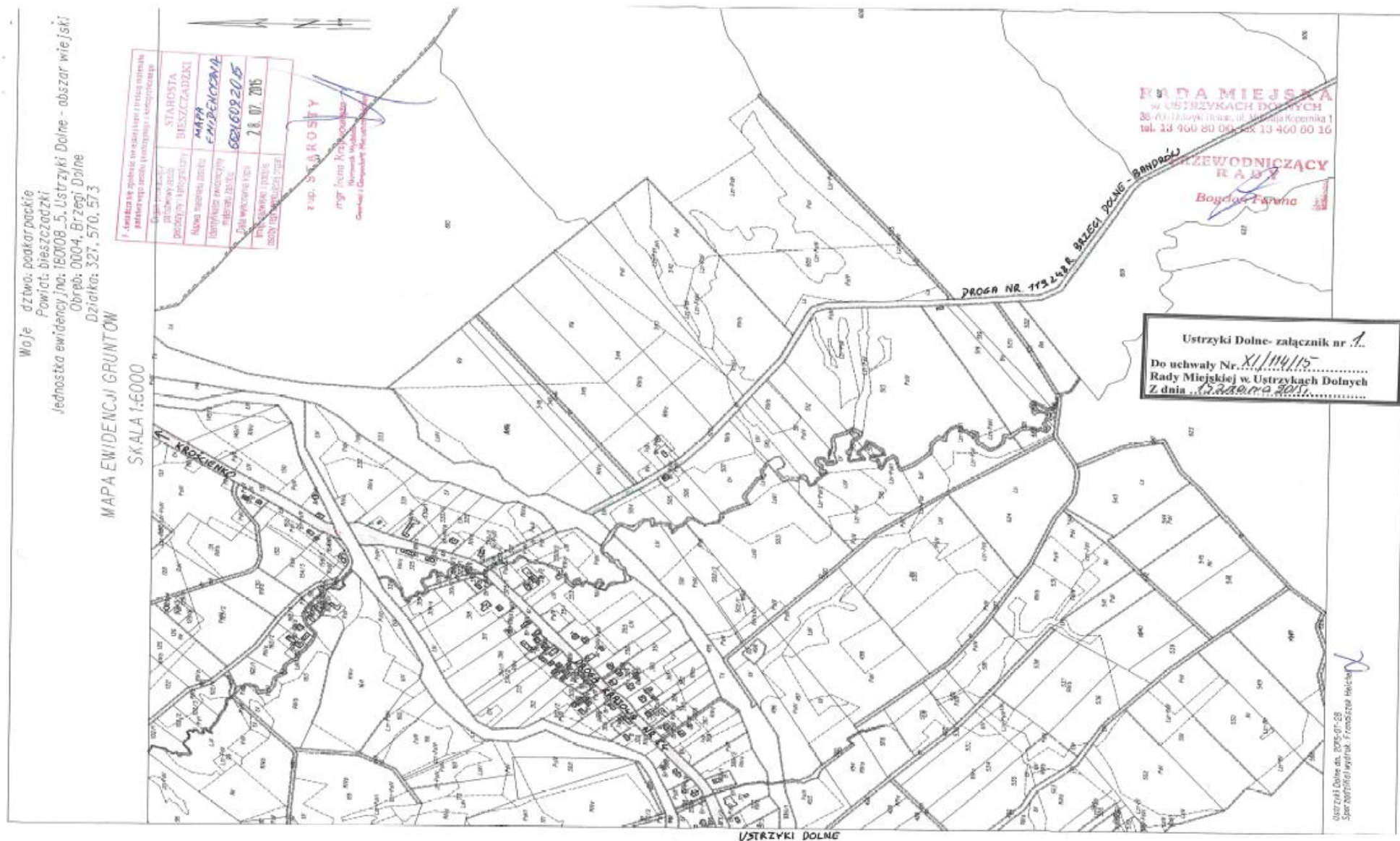
§ 4. Wykonanie uchwały powierza się Burmistrzowi Ustrzyk Dolnych .

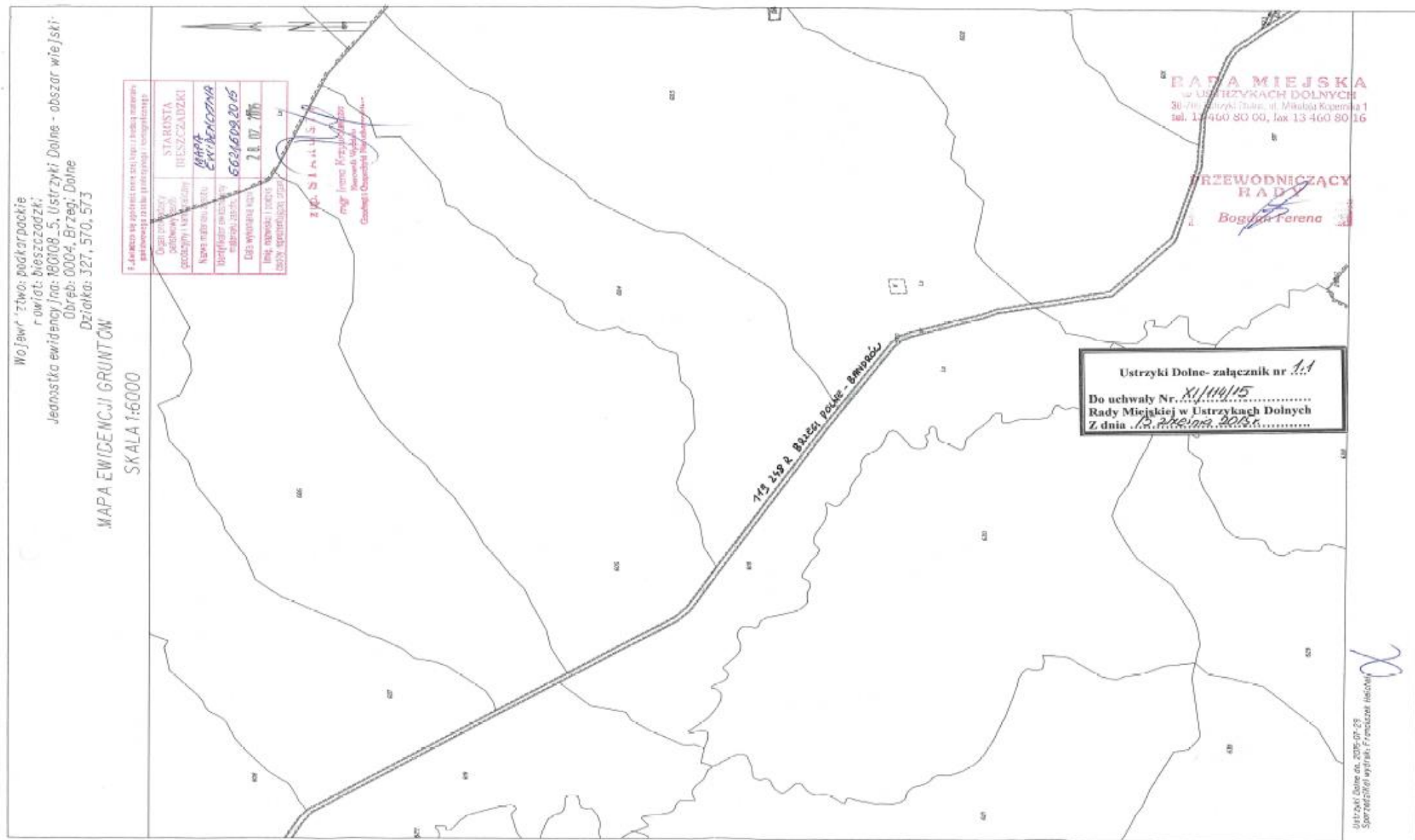
§ 5. 1. Uchwała podlega ogłoszeniu w Dzienniku Urzędowym Województwa Podkarpackiego.

2. Uchwała wchodzi w życie z dniem 1 stycznia 2016 r.

Przewodniczący Rady Miejskiej

Bogdan Ferenc



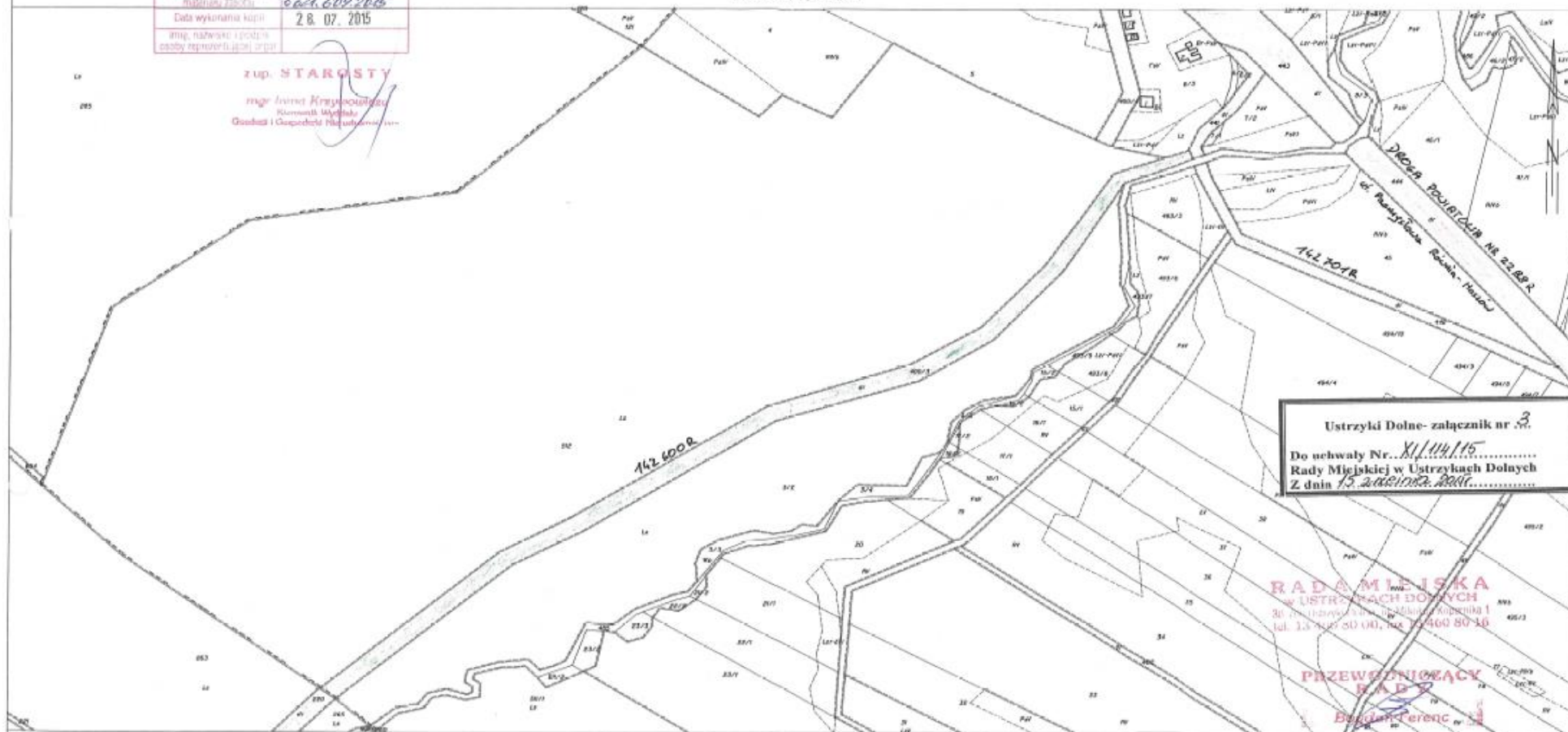


Województwo: podkarpackie
Powiat: bieszczadzki
Jednostka ewidencyjna: 180108_5, Ustrzyki Dolne - obszar wiejski
Ubręb: 0009, Hoszów
Działka: 400/3, 441

F. Świadcza się zgodność niniejszej kopii z treścią materiału gabinetowego z siedziby geodezyjnego i kartograficznego	
Organ prowadzący procesowy zespół geodezyjny i kartograficzny	STAROSTA BIESZCZADZKI
Nazwa materiału zlecenia	MAPA EWIDENCyjNA
Kodzyfikator ewidencyjny materiału zlecenia	6221.600.2015
Data wykonania kopii	2 8. 07. 2015
Imię, nazwisko i pozycja osoby reprezentującej organ	

MAPA EWIDENCyjNI GRUNTÓW
SKALA 1:3000

z up. STAROSTY
mgr inż. Iwona Krzywicka
Kamionka Wąska
Goshań i Gospodki Rolniczo-Przemysłowej



Ustrzyki Dolne - załącznik nr 3
Do uchwały Nr. XI/1114/15.....
Rady Miejskiej w Ustrzykach Dolnych
Z dnia 15. września 2015.....

RADA MIEJSKA
w USTRZYKACH DOŁYCH
ul. 15 września 2009, tel. 1460 80 10

PRZEWODNICĄCY
RADA
Bogdan Perenc

Ustrzyki Dolne dn. 2015-07-28
Sporządził: wydruk. Franciszek Hejch

