



DZIENNIK URZĘDOWY

WOJEWÓDZTWA PODKARPACKIEGO

Rzeszów, dnia 17 grudnia 2015 r.

Poz. 4437

ROZPORZĄDZENIE NR 20/2015 DYREKTORA REGIONALNEGO ZARZĄDU GOSPODARKI WODNEJ W KRAKOWIE

z dnia 17 grudnia 2015 r.

w sprawie ustanowienia strefy ochronnej ujęcia wody podziemnej zlokalizowanego w miejscowości Kosina

Na podstawie art. 58 ust. 1 ustawy z dnia 18 lipca 2001 r. - Prawo wodne (Dz. U. z 2015 r. poz. 469 z późn.zm.¹⁾) zarządza się, co następuje:

§ 1. 1. Ustanawia się strefę ochronną ujęcia wody podziemnej zlokalizowanego w miejscowości Kosina w gminie Łańcut, powiecie łańcuckim, województwie podkarpackim, zwaną dalej strefą ochronną.

2. Strefę ochronną dzieli się na:

- 1) teren ochrony bezpośredniej, składający się z trzech obszarów o łącznej powierzchni 0,13 ha, przedstawiony w załączniku nr 1 do rozporządzenia;
- 2) teren ochrony pośredniej obejmujący obszar o powierzchni 125,88 ha, położony w miejscowości Białobrzegi w gminie Białobrzegi oraz w miejscowościach Kosina i Rogóżno w gminie Łańcut, przedstawiony w załączniku nr 2 oraz w załączniku nr 3 do rozporządzenia.

§ 2. 1. Na terenie ochrony bezpośredniej obowiązują zakazy i nakazy, o których mowa w art. 53 ustawy z dnia 18 lipca 2001 r. - Prawo wodne.

§ 3. 1. Na terenie ochrony pośredniej zabrania się:

- 1) wprowadzania ścieków do wód lub do ziemi, z wyłączeniem spełniających wymagania określone w przepisach odrębnych:
 - a) ścieków technologicznych pochodzących ze stacji uzdatniania wody,
 - b) wód opadowych i roztopowych;
- 2) lokalizowania przydomowych oczyszczalni ścieków;
- 3) lokalizowania obiektów budowlanych wyposażonych w instalację kanalizacyjną bez przyłączenia do kanalizacji zbiorczej, a w przypadku braku takiej kanalizacji, bez wyposażenia w szczelny zbiornik do gromadzenia ścieków, a po zrealizowaniu systemu kanalizacji zbiorczej wprowadza się obowiązek przyłączenia do niej obiektów w terminie nie dłuższym niż 2 lata od jej wykonania;
- 4) rolniczego wykorzystania ścieków;
- 5) stosowania na gruntach produktów powstałych na bazie komunalnych osadów ściekowych;
- 6) urządzania przyzmy kiszonkowych, kompostowych i obornikowych niezabezpieczonych przed przedostawaniem się odcieków do wód lub do ziemi;

¹⁾ zmiany wymienionej ustawy zostały ogłoszone w Dz. U. z 2015 r. poz. 1590 i 1642.

- 7) stosowania nawozów w odległości mniejszej niż 20 m od granicy terenu ochrony bezpośredniej;
- 8) lokalizowania ferm chowu lub hodowli zwierząt;
- 9) lokalizowania składowisk odpadów niebezpiecznych, innych niż niebezpieczne i obojętne oraz obojętnych;
- 10) przechowywania lub składowania materiałów promieniotwórczych;
- 11) magazynowania odpadów, z wyłączeniem:
 - a) wstępnego magazynowania odpadów przez ich wytwórcę,
 - b) tymczasowego magazynowania odpadów przez prowadzącego zbieranie odpadów;
- 12) lokalizowania magazynów ropy naftowej i produktów ropopochodnych, a także rurociągów do ich transportu, z wyłączeniem magazynów gazu płynnego i rurociągów do ich transportu,
- 13) lokalizowania przedsięwzięć mogących zawsze znacząco lub potencjalnie znacząco oddziaływać na środowisko określonych w przepisach odrębnych, z wyłączeniem:
 - a) przedsięwzięć związanych z zaopatrzeniem w energię,
 - b) przedsięwzięć związanych z zaopatrzeniem w wodę i odprowadzaniem ścieków,
 - c) przedsięwzięć związanych z komunikowaniem się społeczeństwa,
 - d) przedsięwzięć służących bezpieczeństwu publicznemu,
 - e) przedsięwzięć związanych z transportem publicznym,
 - f) przedsięwzięć związanych z budową dróg;
- 14) budowy, przebudowy lub remontu torów kolejowych oraz dróg krajowych, wojewódzkich, powiatowych bez ujmowania wód opadowych oraz roztopowych w systemy szczelnej kanalizacji deszczowej zamkniętej lub otwartej;
- 15) wydobywania kopalin;
- 16) wykonywania trwałych wykopów ziemnych o głębokości powyżej 1,5 m;
- 17) wykonywania robót melioracyjnych powodujących obniżenie poziomu zwierciadła wód podziemnych, z wyłączeniem konserwacji istniejących rowów;
- 18) długotrwałego obniżania poziomu zwierciadła wód podziemnych;
- 19) lokalizowania nowych ujęć wód podziemnych, z wyłączeniem:
 - a) studni zastępczych, awaryjnych oraz studni dodatkowych wykonanych w ramach zatwierdzonych zasobów eksploatacyjnych ujęcia,
 - b) ujęć wykorzystywanych na potrzeby zwykłego korzystania z wód;
- 20) lokalizowania cmentarzy oraz grzebania zwłok zwierzęcych.

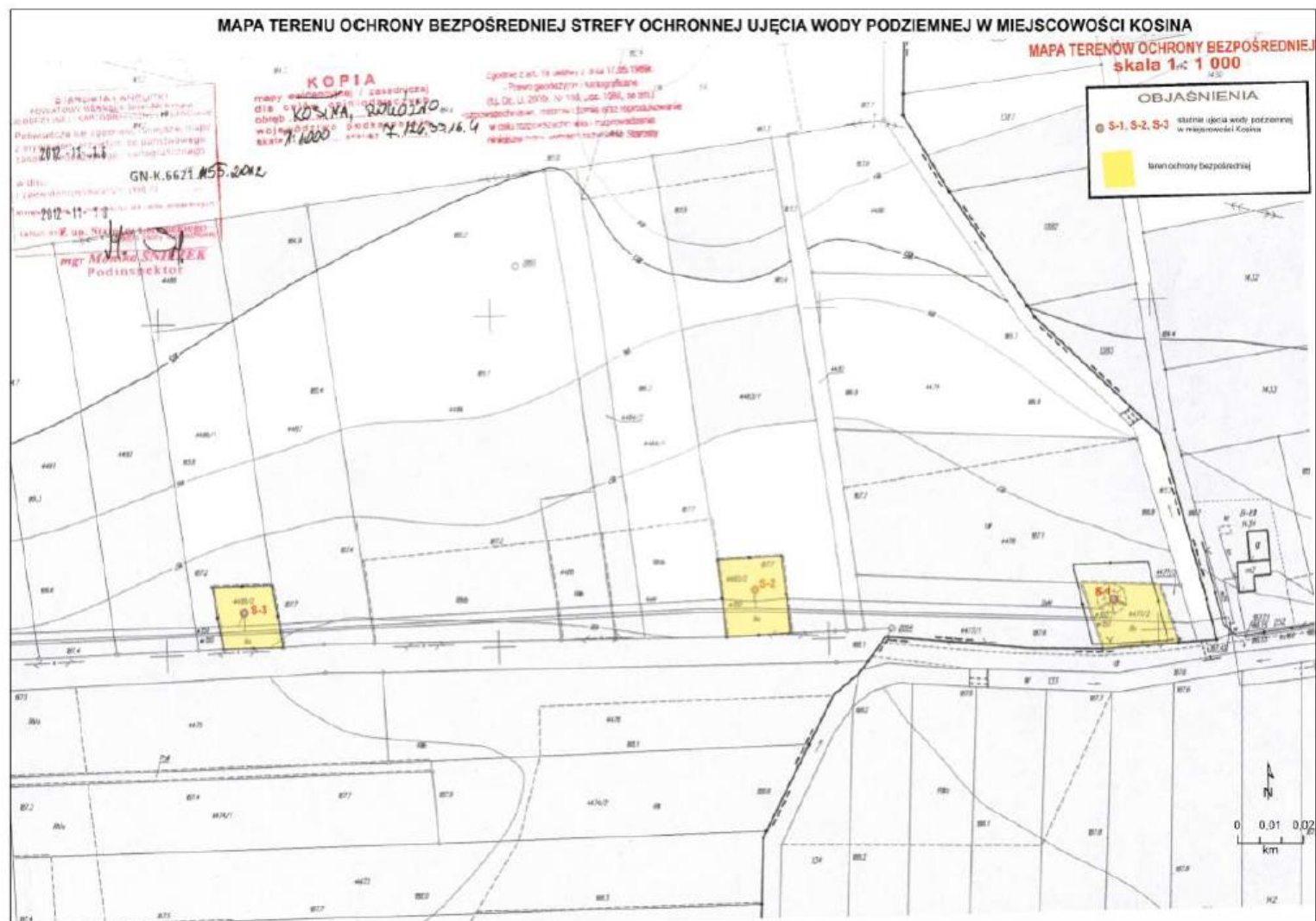
2. Granice terenu ochrony pośredniej należy oznaczyć zgodnie z art. 57 ustawy z dnia 18 lipca 2001 r. - Prawo wodne. Lokalizację tablic informacyjnych przedstawiono w załączniku nr 2 do rozporządzenia.

§ 4. Rozporządzenie wchodzi w życie po upływie 14 dni od dnia ogłoszenia w Dzienniku Urzędowym Województwa Podkarpackiego.

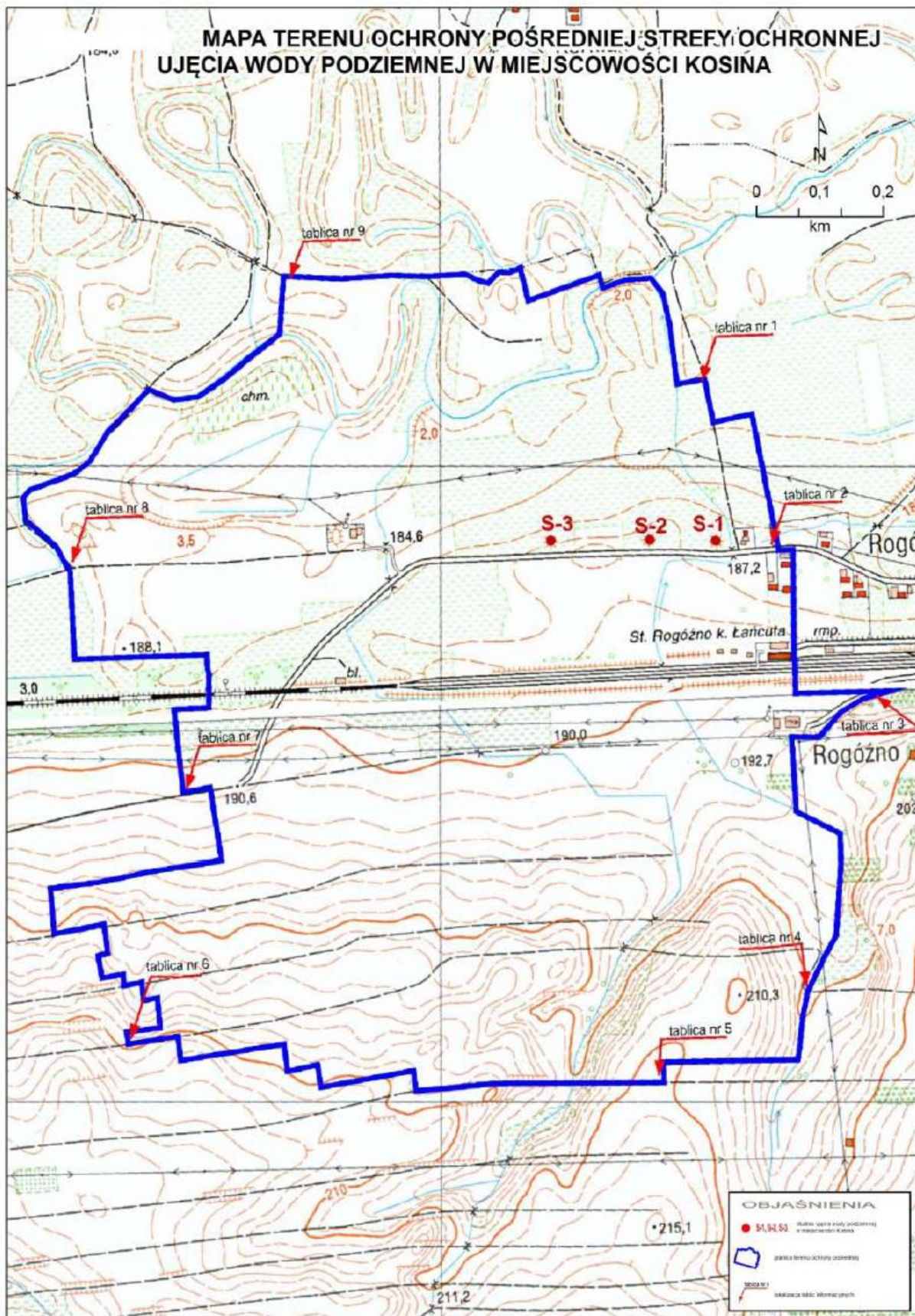
Dyrektor

Małgorzata Owsiany

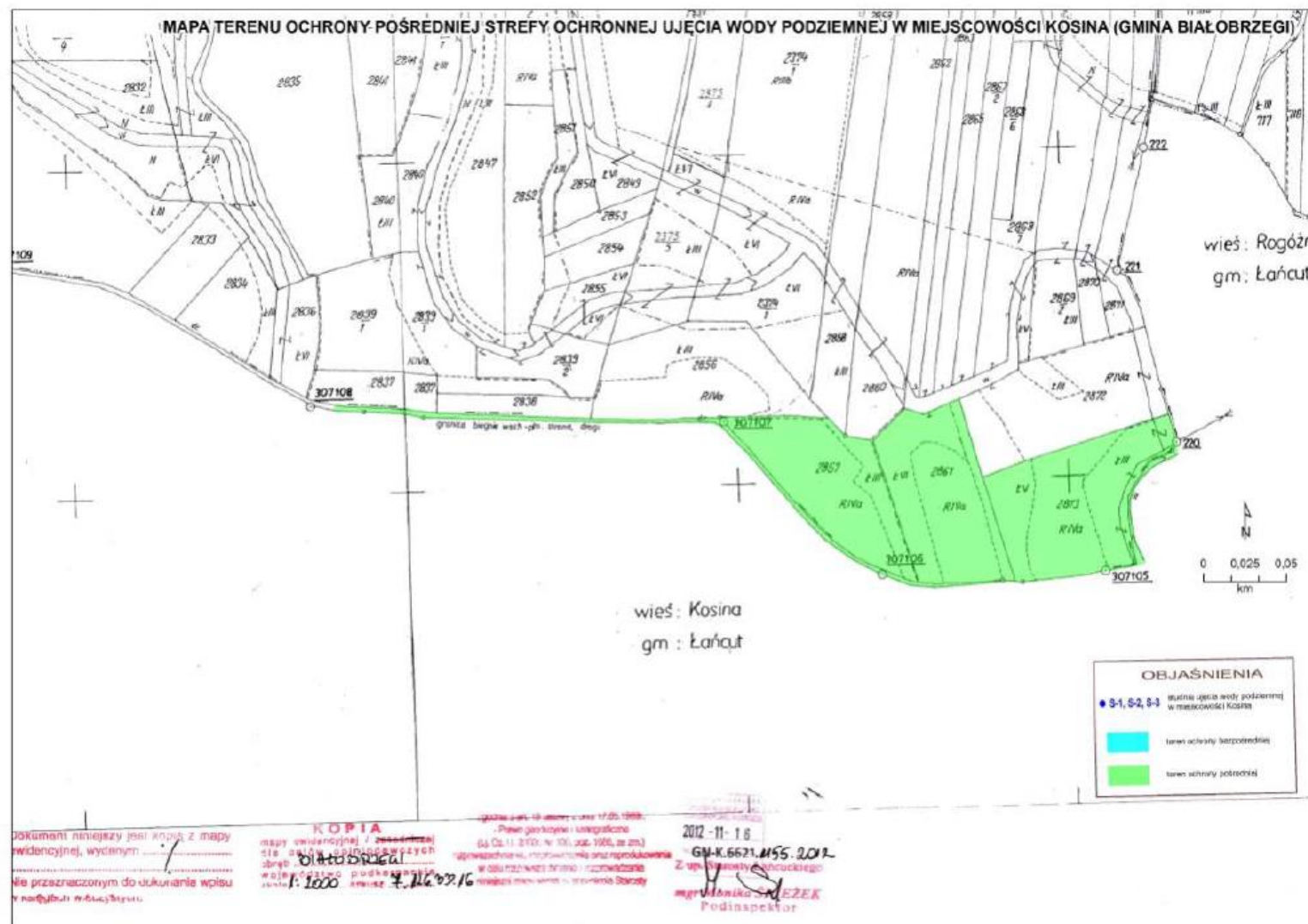
Załącznik Nr 1 do Rozporządzenia Nr 20/2015
Dyrektora Regionalnego Zarządu Gospodarki Wodnej w Krakowie
z dnia 17 grudnia 2015 r.

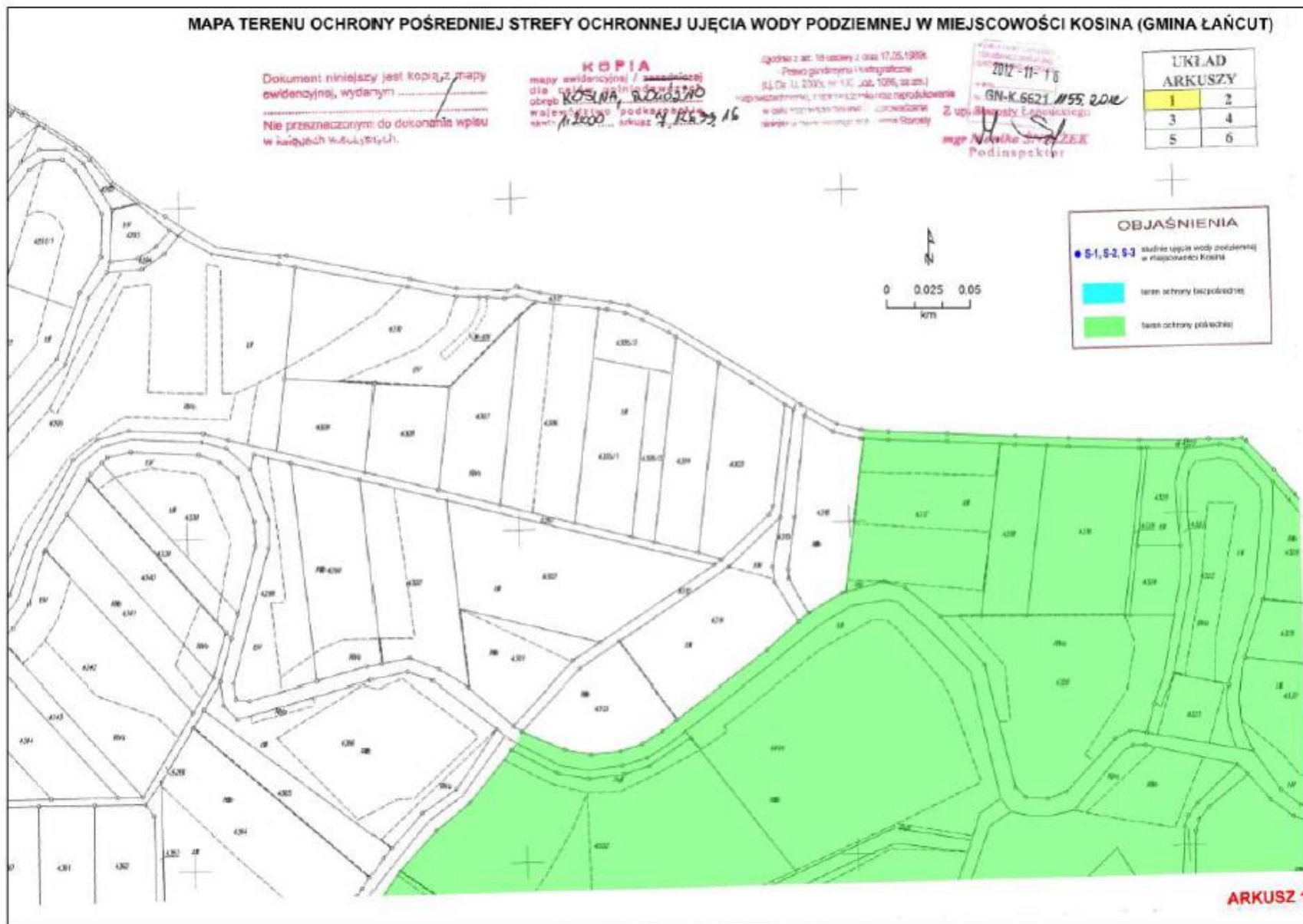


Załącznik Nr 2 do Rozporządzenia Nr 20/2015
 Dyrektora Regionalnego Zarządu Gospodarki Wodnej w Krakowie
 z dnia 17 grudnia 2015 r.



Załącznik Nr 3 do Rozporządzenia Nr 20/2015
Dyrektora Regionalnego Zarządu Gospodarki Wodnej w Krakowie
z dnia 17 grudnia 2015 r.





ARKUSZ 1



