



DZIENNIK URZĘDOWY

WOJEWÓDZTWA PODKARPACKIEGO

Rzeszów, dnia 1 września 2016 r.

Poz. 2935

UCHWAŁA NR XXVII/230/16 RADY GMINY SOLINA

z dnia 5 sierpnia 2016 r.

w sprawie wyznaczenia obszaru zdegradowanego i obszaru rewitalizacji dla Gminy Solina

Na podstawie art. 18 ust. 2 pkt 15 ustawy z dnia 8 marca 1990 r. o samorządzie gminnym (Dz. U. z 2015 r. poz. 1515 z późn. zm.) oraz art. 8 ust. 1, art. 11 ust. 4 i 5 ustawy z dnia 9 października 2015 r. o rewitalizacji (Dz. U. z 2015 r. poz. 1777) Rada Gminy Solina, działając na wniosek Wójta Gminy, uchwala, co następuje:

§ 1. 1. Wyznacza się **obszar zdegradowany** dla Gminy Solina obejmujący miejscowości: Berezka, Górzanka, Myczków, Polanki, Rajskie, Rybne, Solina, Wola Górzeńska.

2. Wyznacza się **obszar rewitalizacji** dla Gminy Solina obejmujący:

- 1) na terenie miejscowości Solina działki nr 213, 232/1 o łącznej powierzchni 1,88 ha,
- 2) na terenie miejscowości Myczków działka nr 486/5 o powierzchni 0,62 ha,
- 3) na terenie miejscowości Berezka działki nr 634/10, 634/4 o łącznej powierzchni 0,26 ha,
- 4) na terenie miejscowości Górzanka działka nr 126/9 o powierzchni 0,91 ha,
- 5) na terenie miejscowości Wola Górzeńska działka nr 48/5 o powierzchni 45,14 ha,
- 6) na terenie miejscowości Rybne działka nr 389 o powierzchni 0,22 ha,
- 7) na terenie miejscowości Rajskie działka 69/1 o powierzchni 8,17 ha,
- 8) na terenie miejscowości Polanki działka nr 30 o powierzchni 4,79 ha.

3. Załączniki graficzne od 1 do 10 uchwały określają granice obszaru zdegradowanego i podlegającego rewitalizacji.

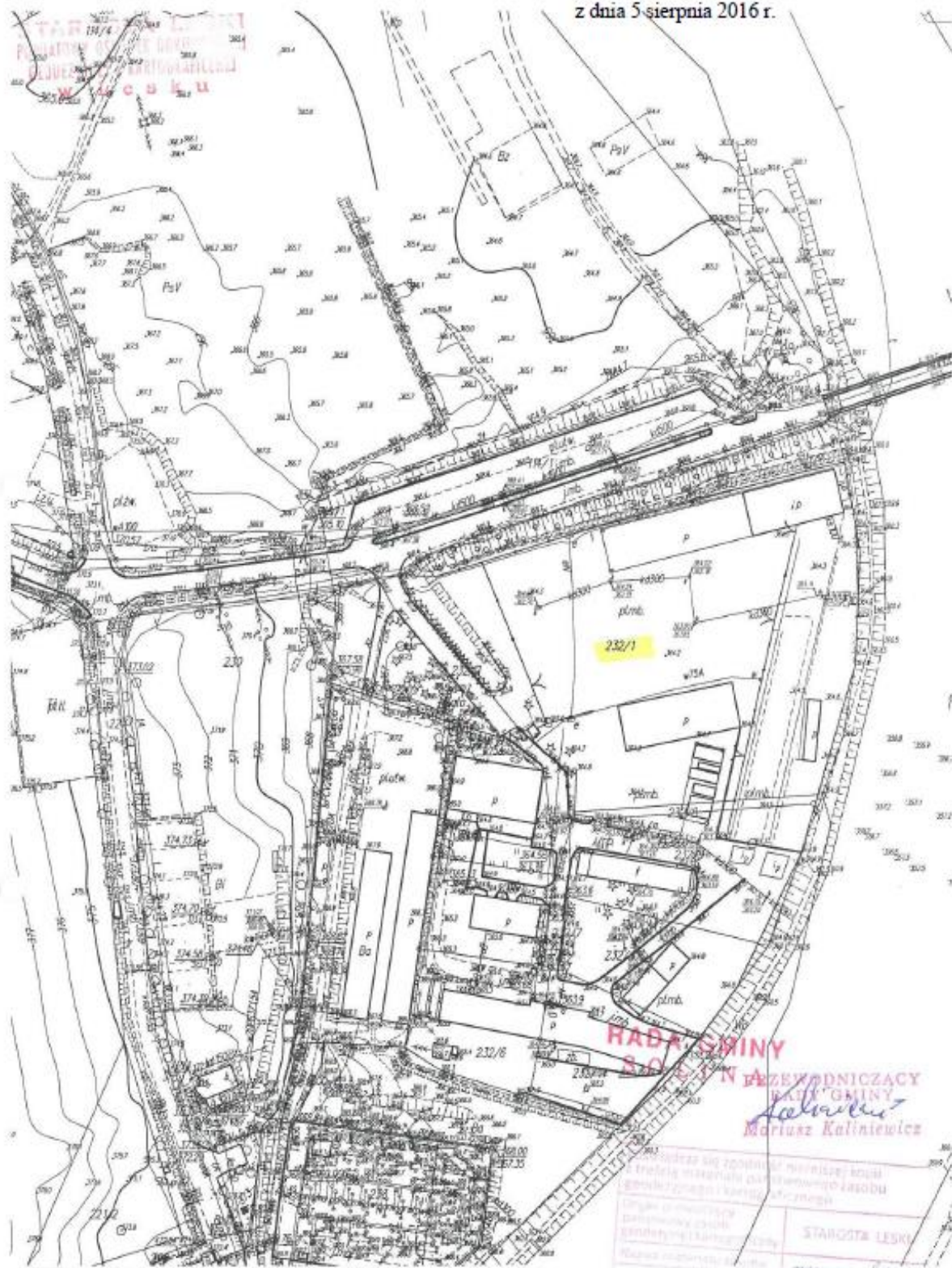
§ 2. Wykonanie uchwały powierza się Wójt Gminy Solina.

§ 3. Uchwała wchodzi w życie w terminie 14 dni od dnia ogłoszenia w Dzienniku Urzędowym Województwa Podkarpackiego.

**PRZEWODNICZĄCY
RADY GMINY**

Mariusz Kaliniewicz

Załącznik Nr 2 do Uchwały Nr XXVII/230/16
 Rady Gminy Solina
 z dnia 5 sierpnia 2016 r.



KOPIA MAPY ZASADNICZEJ

Opiszenie katastralne	015642.1 / 232/1, 2016
Miejscowość	SOLINA
Identyfikator	B2/102
Identyfikator	SOLINA
Identyfikator	NC/102/00/6
Identyfikator	SOLINA
Skala mapy	Skala mapy 1:2000
Protokółnych płaskich	2000 skala 7
Wykaz	Kwascał 85

Z up. STAROSTY
Inż. Helena Szal
 p.o. GŁÓWNY KRAJOWEGO

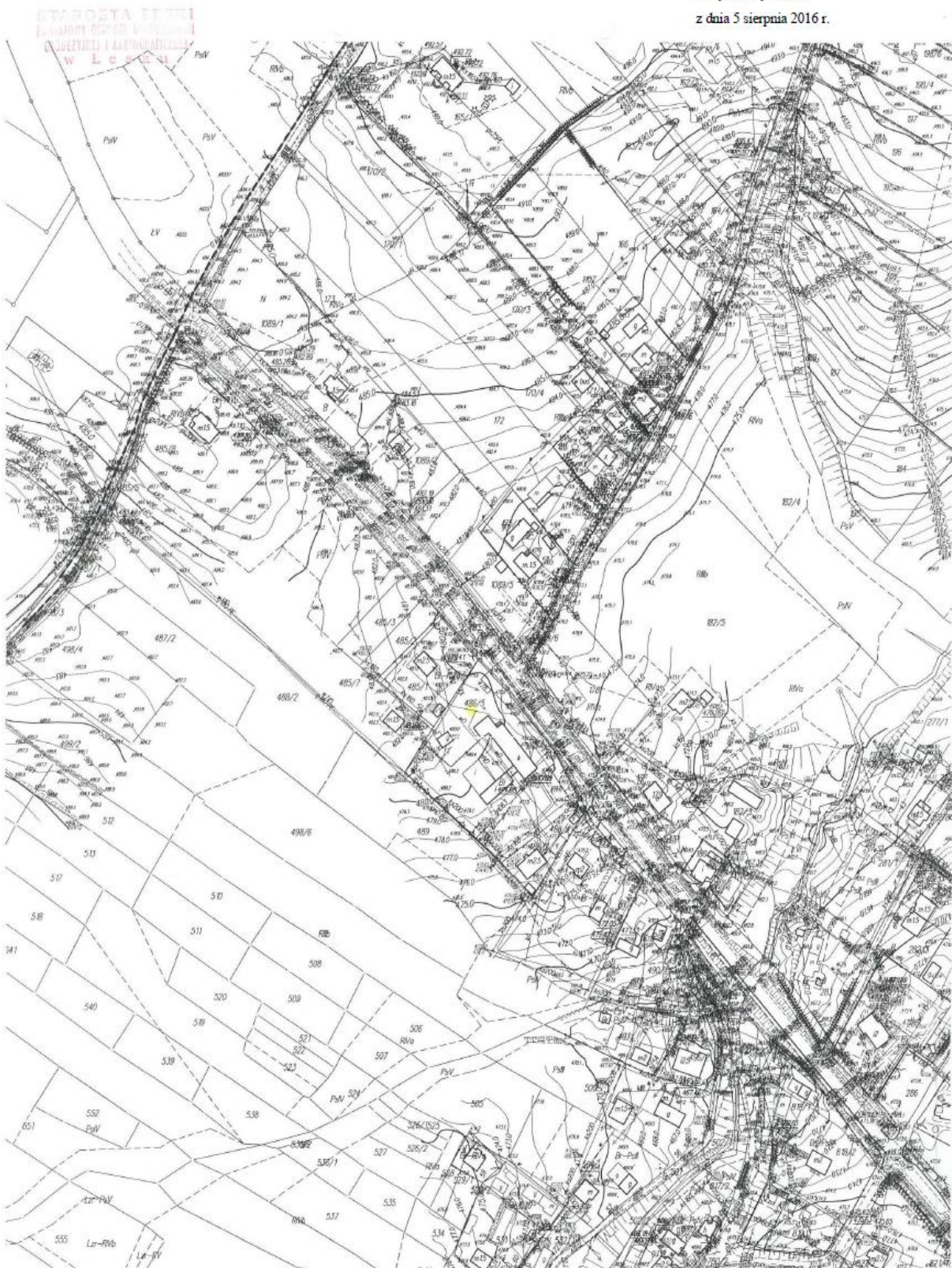
STARGOŚĆ LESKI

m.p.s. wicedziennik

P 1821

Data wykonania kopii 10 SIE. 2013

Załącznik Nr 3 do Uchwały Nr XXVII/230/16
 Rady Gminy Solina
 z dnia 5 sierpnia 2016 r.



KOPIA MAPY ZASADNICZEJ

Opis techniczny kadasteru	DN06421 1 3 7 2, 2016
Wielkość ewidencyjna	1:5000
Opis ewidencyjny	1:5000
Skala mapy	1:5000
Forma układu współrzędnych	2003 strona 7
Wzrost mapy	1:5000
Wzrost mapy	1:5000

Podlegać się opinii niniejszej Rady z treści materiału geodezyjnego zasobu gminnego i kartograficznego.

Opis techniczny kadasteru

Opis ewidencyjny

Skala mapy

Forma układu współrzędnych

Wzrost mapy

Wzrost mapy

RADA GMINY SOLINA

STAROSTA LEŚKI

mapa zasadnicza

P 1821

Z up. STAREŠTY

inż. Hanna Szol

pe GEODEZYJNY PONIATOWEGO

PRZEWODNICZĄCY GMINY

Mariusz Kaliniewicz

Załącznik Nr 4 do Uchwały Nr XXVII/230/16
 Rady Gminy Solina
 z dnia 5 sierpnia 2016 r.



KOPIA MAPY ZASADNICZEJ	
Umieszczenie korespondencji	GM/842 I / 3.25'...20/B
Miejscowość	82 052 20A
Adres/Inicjał ewidencyjny	82 052
	052A
Obrot/ewidencyjny	82 052 0007
	82 052
Skala mapy	1:2000
Nazwa służby odpowiedzialnej za wydanie	Krajowa 36

Posession of the land plot...
 z księgi materialu państwowego zasobu gminnego i kartograficznego

Przebieg prowadzący	STAROSTA LEŚKI
Wskazanie punktu	mapa zasadnicza
Wskazanie punktu	P.1871
Wskazanie punktu	18 012 203

**RADA GMINY
 SOLINA**

Z up. STAROSTY
 inż. *Hanna Szal*
 P.O. GEOD. POWIATOWEGO

**PRZEWODNICZĄCY
 RADY GMINY**
 Mariusz Kalliniewicz

Załącznik Nr 5 do Uchwały Nr XXVII/230/16
 Rady Gminy Solina
 z dnia 5 sierpnia 2016 r.

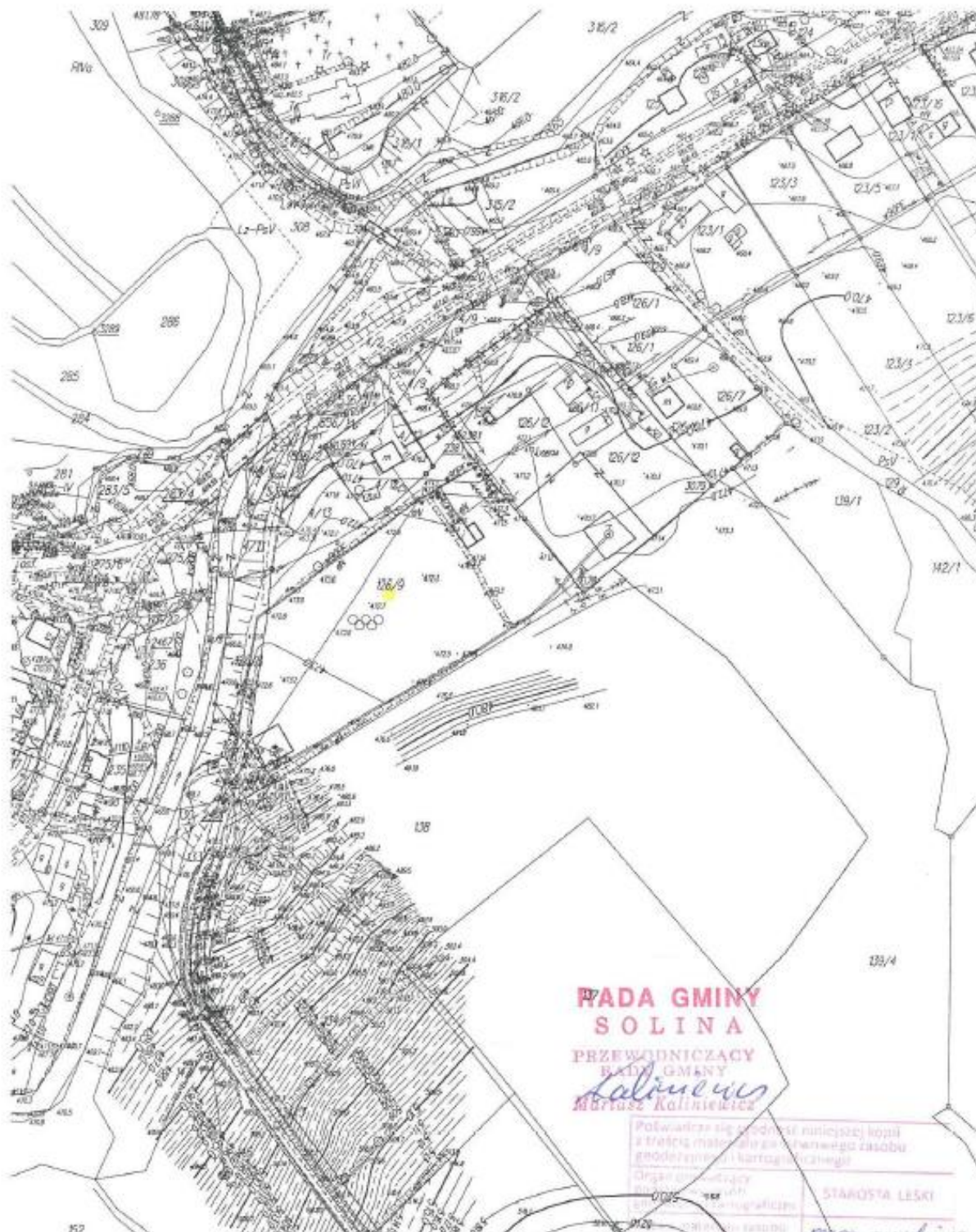


KOPIA MAPY ZASADNICZEJ	
Oznaczenie katastralne	0466421 (1879-2016)
Miejscowość	BRZECZKA
Jednostka ewidencyjna	identyfikator: 831252 nazwa: BRZECZKA
Obszar ewidencyjny	identyfikator: 8310530001 nazwa: BRZECZKA
Skala mapy	Skala mapy: 1:2000
Nazwa układu współrzędnych	prostopadłych płaskich wysokości Krasutka 196
Inne: Mapa nie może służyć do celów projektowych	

Imię i nazwisko funkcyjny urząd podpisany i weryfikowany	STAROSTA LESKI
Nazwa i adres instytucji	gmina solina
identyfikator ewidencyjny numerowy symbol	P.1871
Data wydania kopii	16.08.2016
Imię, nazwisko i podpis osoby reprezentującej organ	

Z up. STAROSTY
 inż. Helena Szal
 p. GEODETY DZIAŁOWO

Załącznik Nr 6 do Uchwały Nr XXVII/230/16
 Rady Gminy Solina
 z dnia 5 sierpnia 2016 r.



**RADA GMINY
 SOLINA**
 PRZEWODNICZĄCY
 RADY GMINY
Mariusz Kaliniewicz

Polewam się zgodzić z niniejszą kopią z treści mapy, którą jest Planowego zasobu gminnego i kartograficznego
 Organ prowadzący: *0005*
 STAROSTA LEŚKI
maga zowalnicza
 Identyfikacja ewidencyjna: P. 1821
 Materiał: *mapa zasadnicza*
 Data wykonania kopii: 10.08.2013
 Wzrost: *180 cm*
 Data rozpoczęcia pracy: *10.08.2013*

152

KOPIA MAPY ZASADNICZEJ	
Opiszenie katastralne	0165421 / 3.27 / 2013
Miejscowość	GORZANKA
Jednostka ewidencyjna	82 102
	82 102
Obszar ewidencyjny	82 102 0006
	82 102 0006
Antura mapy	2000 skala 1:2000
Nazwa układu współrzędnych	WGS 84
	Wzrost: 180

up. STAJARBY
Helena Szal
 G. GEDREY, GWIAZDZONÓŁD

Załącznik Nr 7 do Uchwały Nr XXVII/230/16
Rady Gminy Solina
z dnia 5 sierpnia 2016 r.

STAROSTA LESKI
POWIATOWY OŚRODEK DOCUMENTALNY
GEOMETRYCZNY I KARTOGRAFICZNY
w Lesku



1a Górzeńska

ROZM. MAPY ZASADNICZEJ	
Skala	1:1000
Wielkość formatu	A3
Wielkość arkusza	210x297
Wielkość formatu	A3
Wielkość arkusza	210x297
Wielkość formatu	A3
Wielkość arkusza	210x297
Wielkość formatu	A3
Wielkość arkusza	210x297

Przebieg linii granicznej nieruchomości
z wyjątkiem linii granicznej z sąsiednią
nieruchomością, kartograficzny
opis nieruchomości
STAROSTA LESKI
mgr inż. Stanisław
P. 1071
504 656 11 875 206
11 512 212

Z up. STANISŁAW
inż. Hanna Szał
pa. 025 47 50 64 02 02

PRZEWODNICZĄCY
RADA GMINY
SOLINA

Załącznik Nr 8 do Uchwały Nr XXVII/230/16
 Rady Gminy Solina
 z dnia 5 sierpnia 2016 r.



Podlega ona się zgodności z treścią materiału geodezyjnego z datą geodezyjną i kartograficzną	
Organ uprawniony do wydania decyzji o wydaniu decyzji o wydaniu decyzji o wydaniu decyzji	STAROSTA LESKI
Nazwa mapy (tytuł mapy)	mapa zasadnicza
Symbolizacja i ewidencja	P. 1871
Wzrost mapy (tytuł mapy)	1:8 000
Wzrost mapy (tytuł mapy)	

KOPIA MAPY ZASADNICZEJ	
Opisanie kartograficzne	010642 I / 2 10 200
Miejscowość	RYBNE
Jednostka ewidencyjna	83 152
Opis ewidencyjny	83 152/01
Opis ewidencyjny	RYBNE
Opis ewidencyjny	2000 skali 1:2000
Nazwa obiektu ewidencyjnego	przebiegających płaszczyzn

PRZEWODNICZĄCY
 RADA GMINY
 Solina
 Małgorzata Kuliniewicz

Z up. STAROSTY
 inż. Helena Szal
 p.o. GEODETY POWIATOWEGO

RADA GMINY
 SOLINA

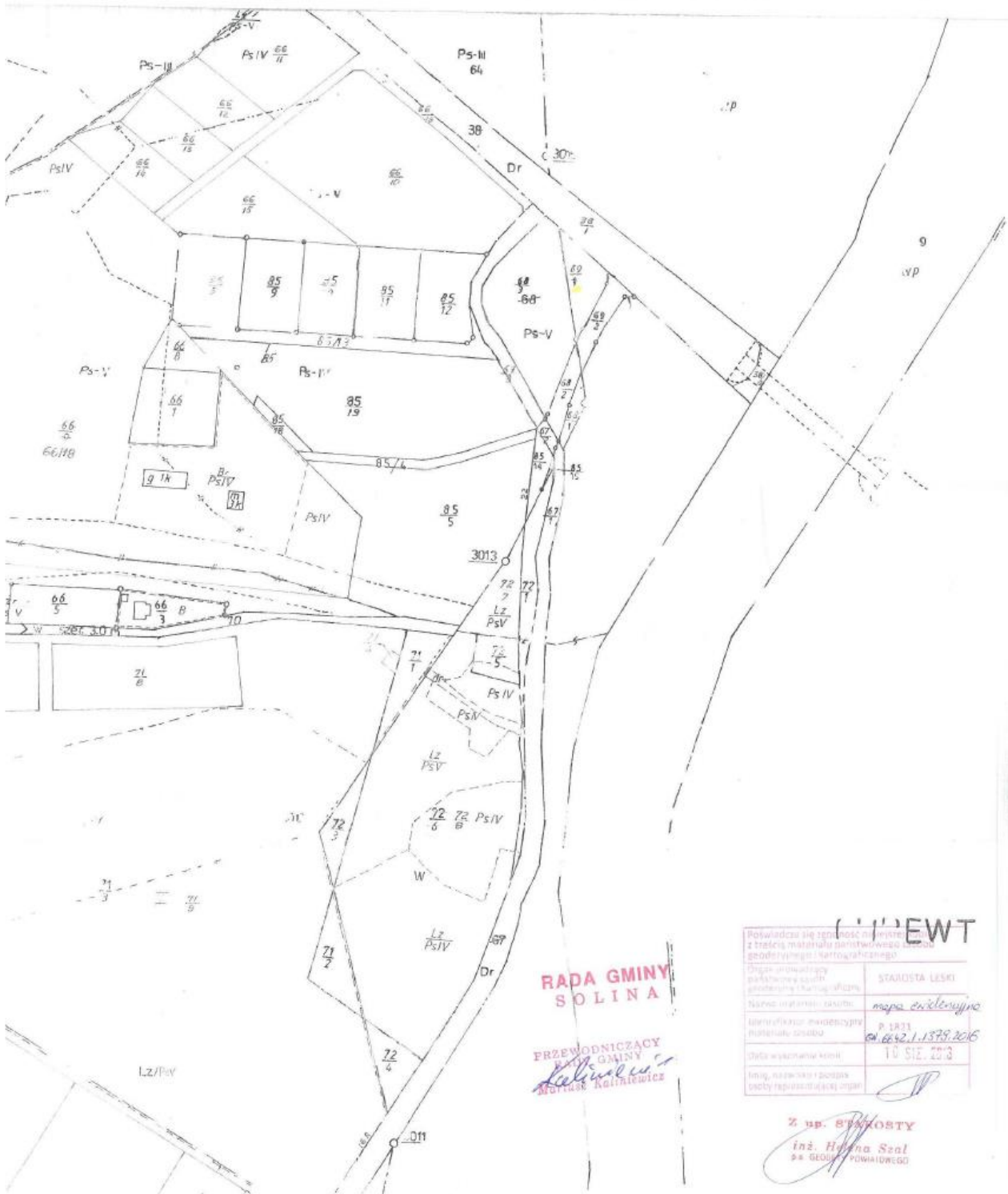
Załącznik Nr 9 do Uchwały Nr XXVII/230/16
 Rady Gminy Solina
 z dnia 5 sierpnia 2016 r.

STAROSTA LESKI
 PODATKI OSOBEK DO WYMIARU
 GEODEZYJNEJ I KARTOGRAFICZNEJ
 W Lesku

KOPIA MAPY EWIDENCYJNEJ

Gmina: Solina
 Obręb: RAJSKIE
 Skala: 1 : 2000

*Dane ewidencyjne dotyczące granic działek ewidencyjnych
 nie spełniają pod względem dokładności kryteriów
 obowiązujących obecnie standardów technicznych.*



Powiadcz się ten postępowanie z treści materiału państwowego i geodezyjnego i kartograficznego	
Organ prowadzący postępowanie sędziowskie geodezyjne i kartograficzne	STAROSTA LESKI
Nazwa urzędu - osądu	mapa ewidencyjna
Identyfikator ewidencyjny materiału osobu	P. 1831 ca. 6642.1.1379.2016
Data wyznaczenia krotki	10.12.2013
Imię, nazwisko i pozycja osoby reprezentującej organ	<i>[Signature]</i>

Z up. SŁYKOSTY
 inż. Hanna Szal
 p. GEOD. POWIATOWEGO

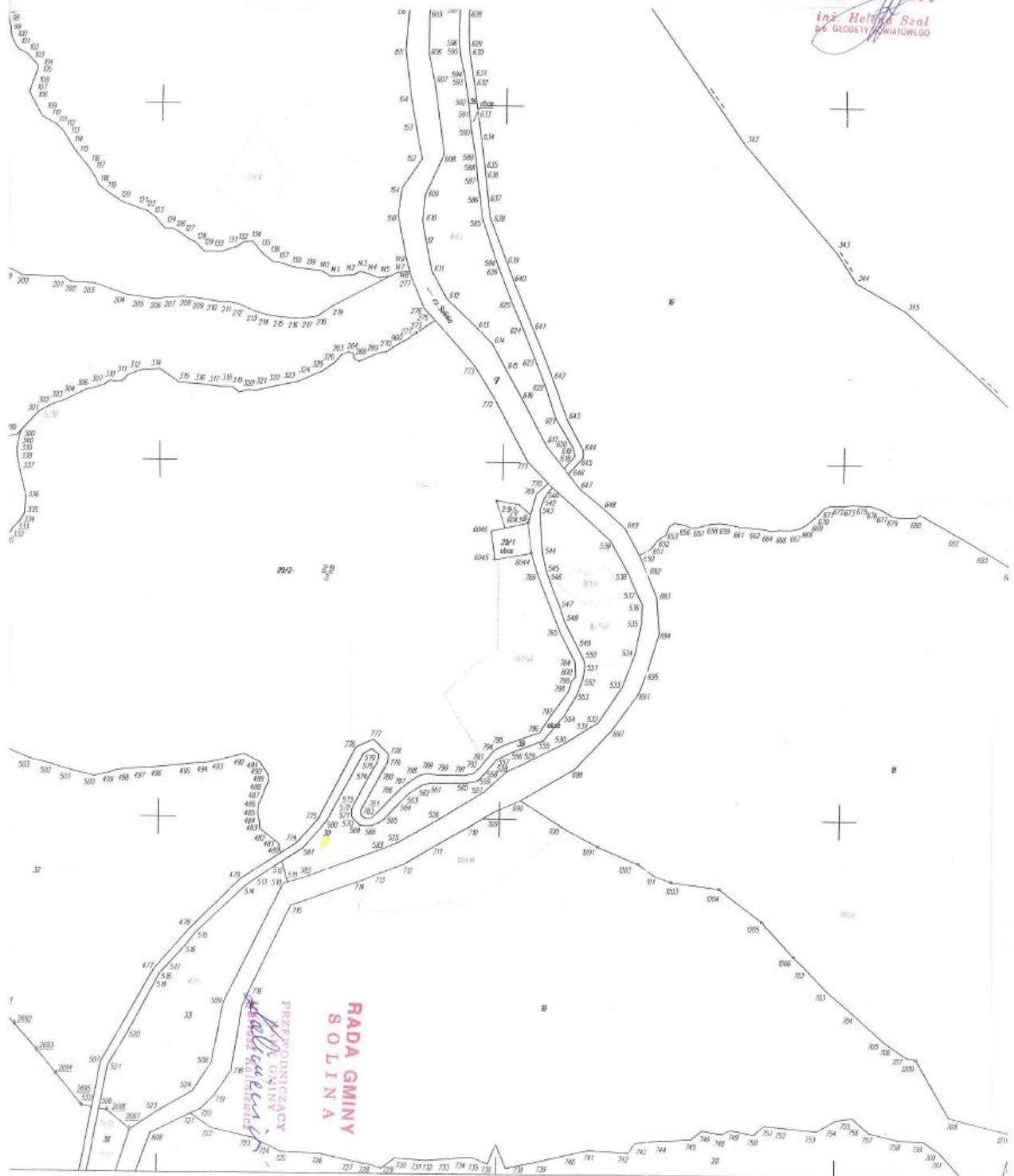
Załącznik Nr 10 do Uchwały Nr XXVII/230/16
Rady Gminy Solina
z dnia 5 sierpnia 2016 r.

STAROSTA LEŚKI
POWIATOWY OŚRODEK DOKUMENTACJI
GEODEZYJNEJ I KARTOGRAFICZNEJ
w Lesku

KOPIA MAPY EWIDENCJI GRUNTÓW
Gmina: Solina
Obręb : POLANKI
Skala: 1 : 5 000

Pobudowany błąd zgodności niniejszego kopii z Treścią, materiału i zastrzeżeniem zawisłości geodezyjnego i kartograficznego	
Imię i nazwisko osoby wykonującej zadanie	STAROSTA LEŚKI
Nazwa i adres biura	mag. ewidencja
Specjalność i wykształcenie	P 3831
Data wykonania kopii	04.08.2016 r.
Imię, nazwisko i podpis osoby wykonującej kopię	10 SIE 2016

Z up. STAROSTY
inż. Helmut Szal
GEODEZYJNO-KARTOGRAFICZNY



PRZEWODNICZĄCY
RADA GMINY
SOLINA