



DZIENNIK URZĘDOWY

WOJEWÓDZTWA PODKARPACKIEGO

Rzeszów, dnia 29 listopada 2016 r.

Poz. 3676

UCHWAŁA NR XXVIII/284/2016 RADY MIEJSKIEJ W BRZOSZOWIE

z dnia 8 listopada 2016 r.

w sprawie wyznaczenia obszaru zdegradowanego oraz obszaru rewitalizacji w Gminie Brzozów

Na podstawie art. 18 ust. 2 pkt 15 ustawy z dnia 8 marca 1990 r. o samorządzie gminnym (Dz. U. z 2016 r. poz. 446 z późn. zm.) oraz art. 8 i art. 13 ustawy z dnia 9 października 2015 r. o rewitalizacji (Dz. U. z 2015 r. poz. 1777 z późn. zm.),

Rada Miejska uchwala, co następuje:

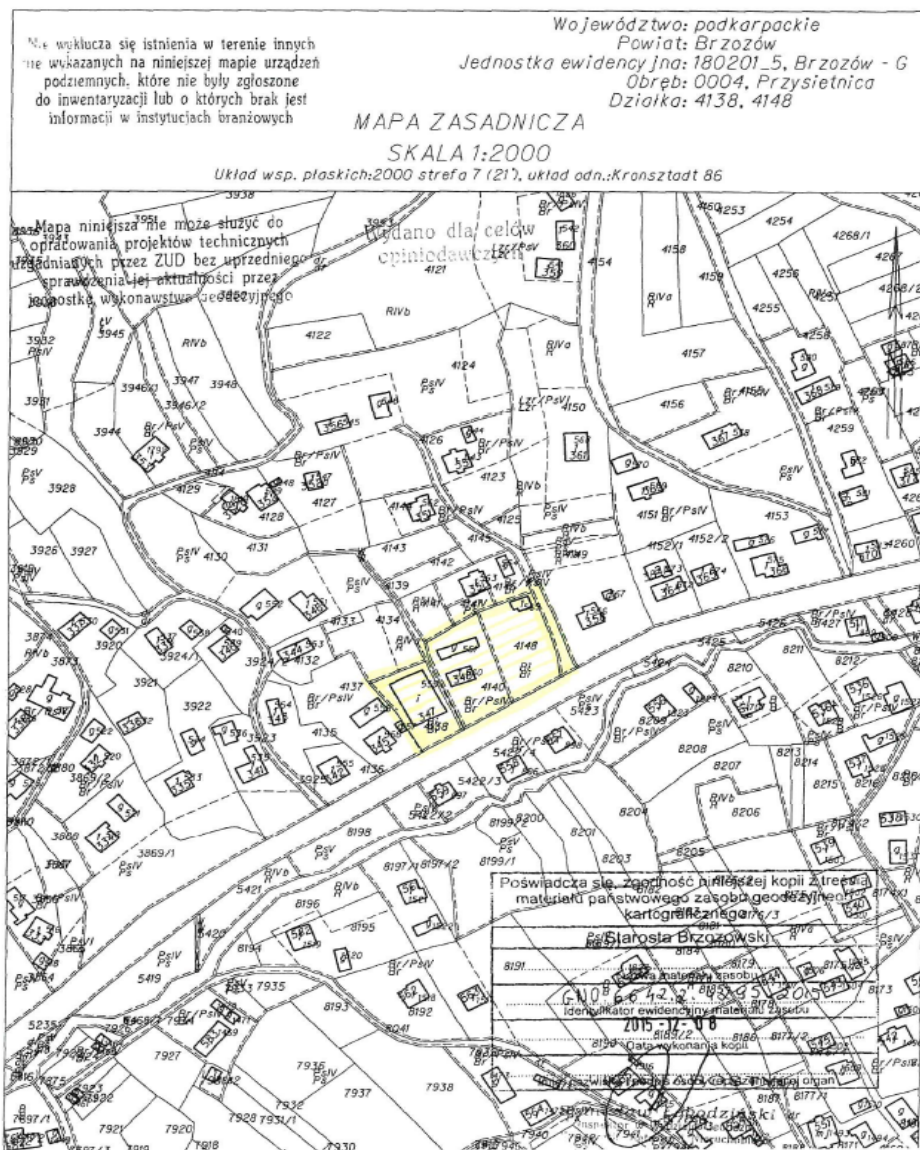
§ 1. Wyznacza się obszar zdegradowany oraz obszar rewitalizacji w Gminie Brzozów, w granicach określonych w załączniku do niniejszej uchwały.

§ 2. Wykonanie uchwały powierza się Burmistrzowi Brzozowa.

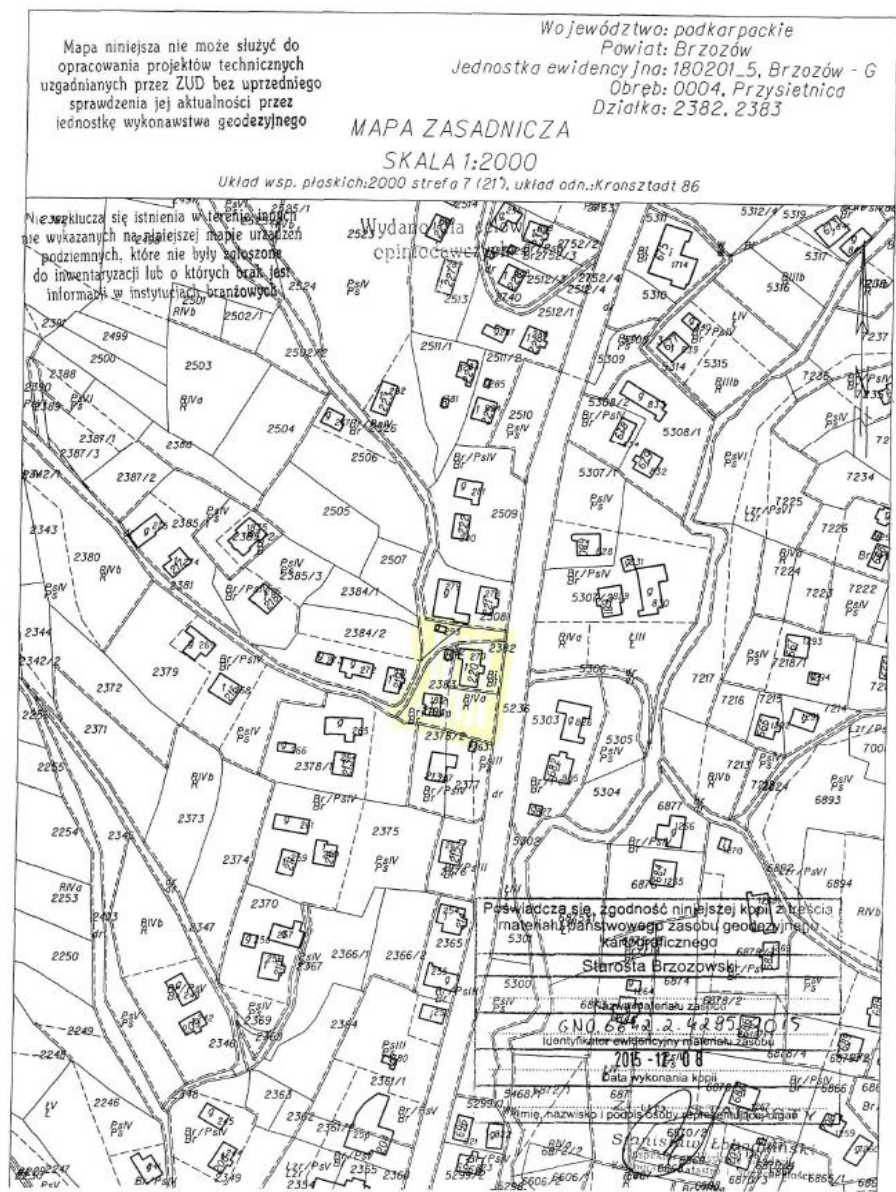
§ 3. Uchwała wchodzi w życie po upływie 14 dni od dnia ogłoszenia w Dzienniku Urzędowym Województwa Podkarpackiego.

**Przewodniczący Rady
Miejskiej w Brzozowie**

Edward Sabik



Obszar zdegradowany - Przysietnica I



Obszar zdegradowany - Przysietnica II

Mapa niniejsza nie może służyć do opracowania projektów technicznych uzgadnianych przez ZUD bez uprzedniego sprawdzenia jej aktualności przez jednostkę wykonawstwa geodezyjnego

Nie wyklucza się istnienia w terenie innych nie wykazanych na niniejszej mapie urządzeń podziemnych, które nie były zgłoszone do inwentaryzacji lub o których brak jest informacji w instytucjach branżowych

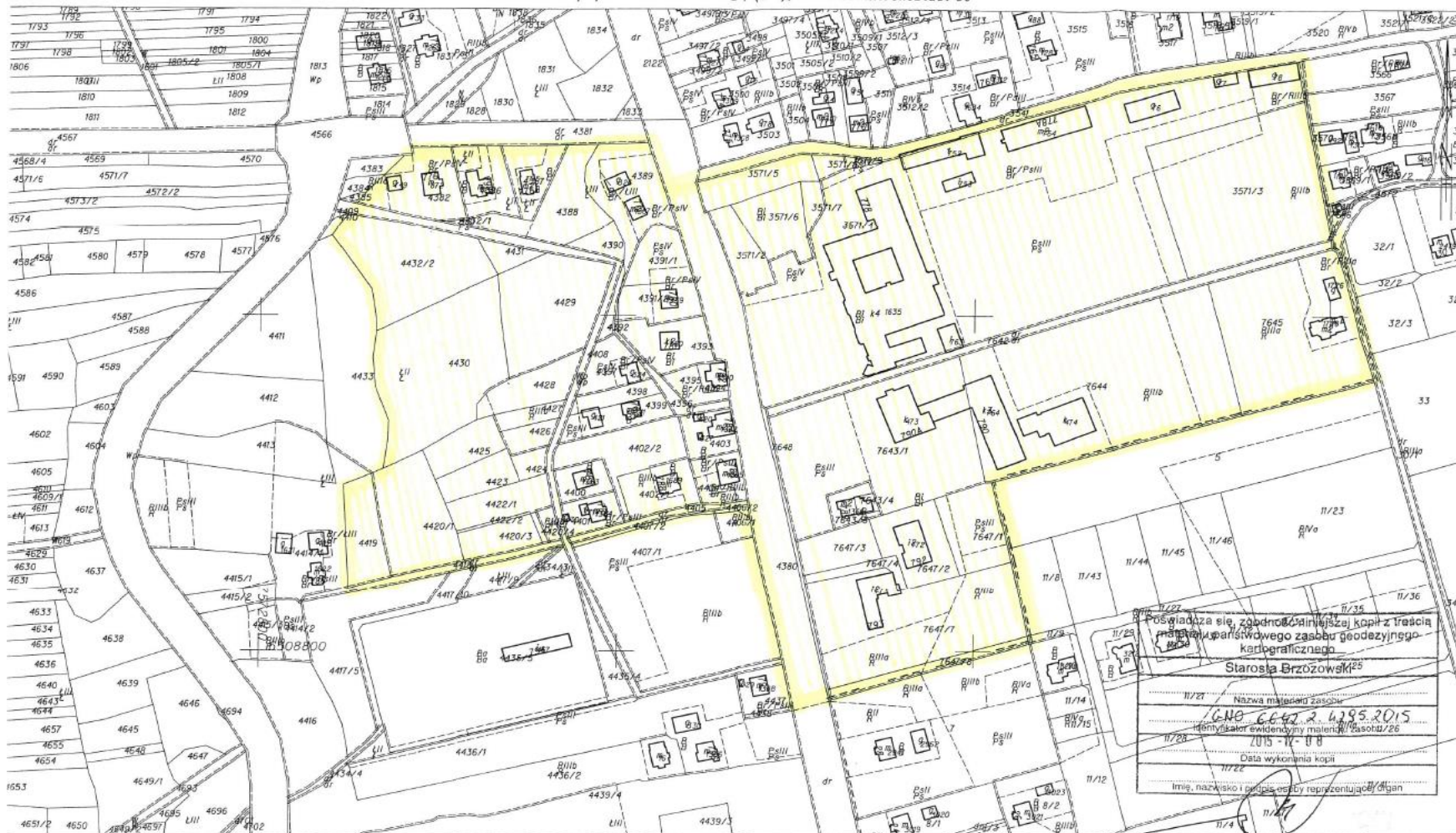
Obszar zdegradowany - Stara Wieś

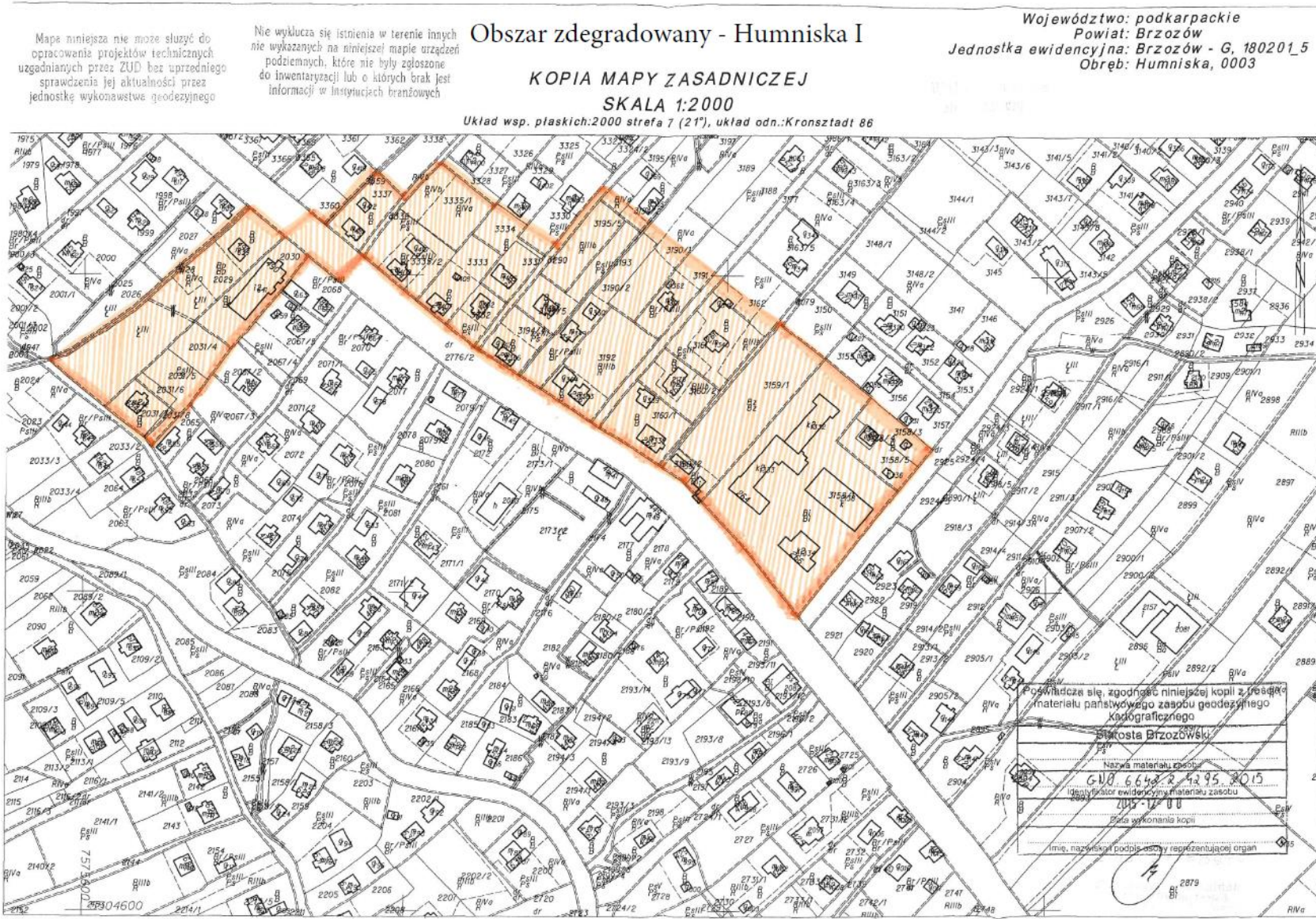
Województwo: podkarpackie
Powiat: Brzozów
Jednostka ewidencyjna: Brzozów - G, 180201_5
Obręb: Stara Wieś, 0005

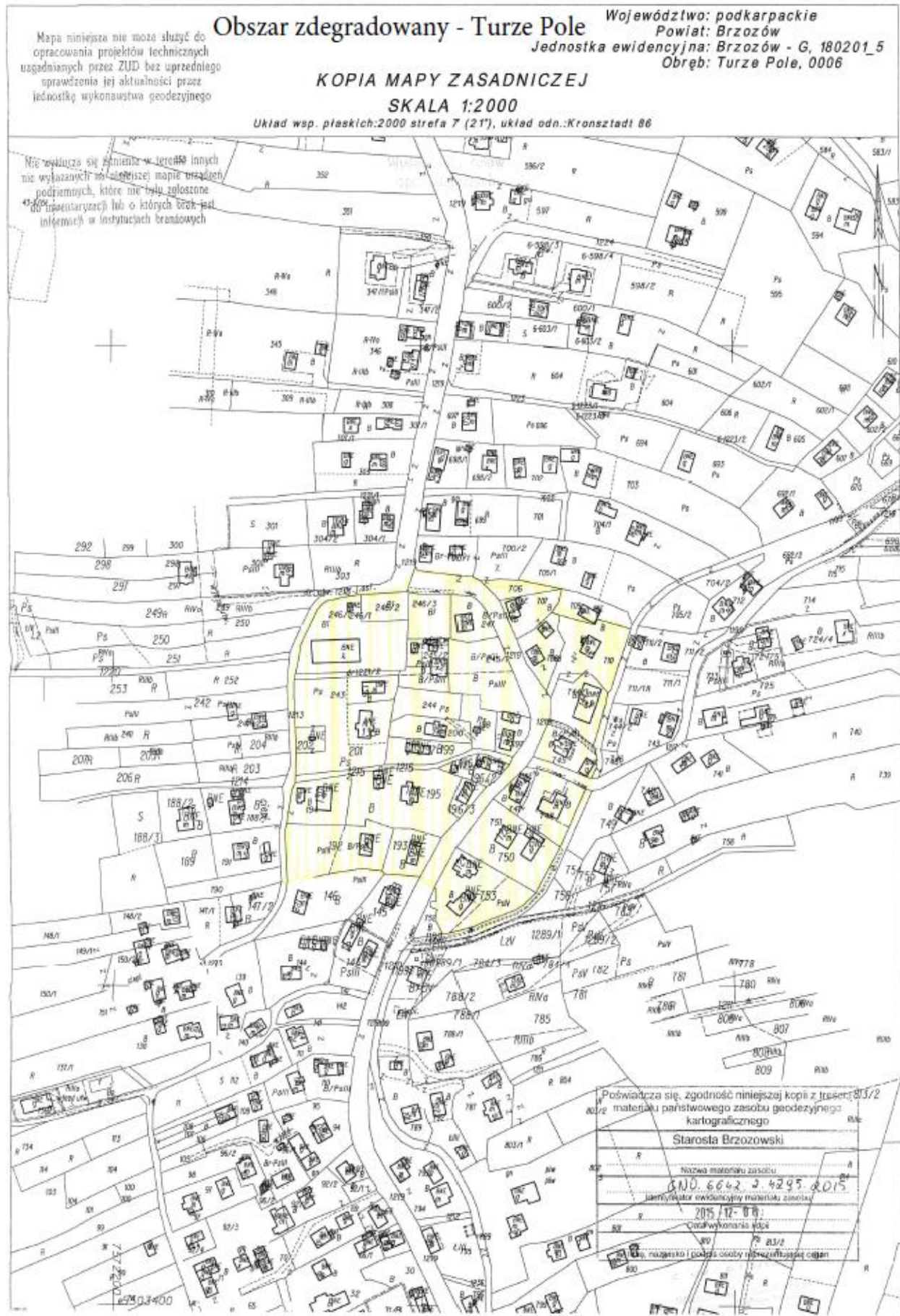
KOPIA MAPY ZASADNICZEJ

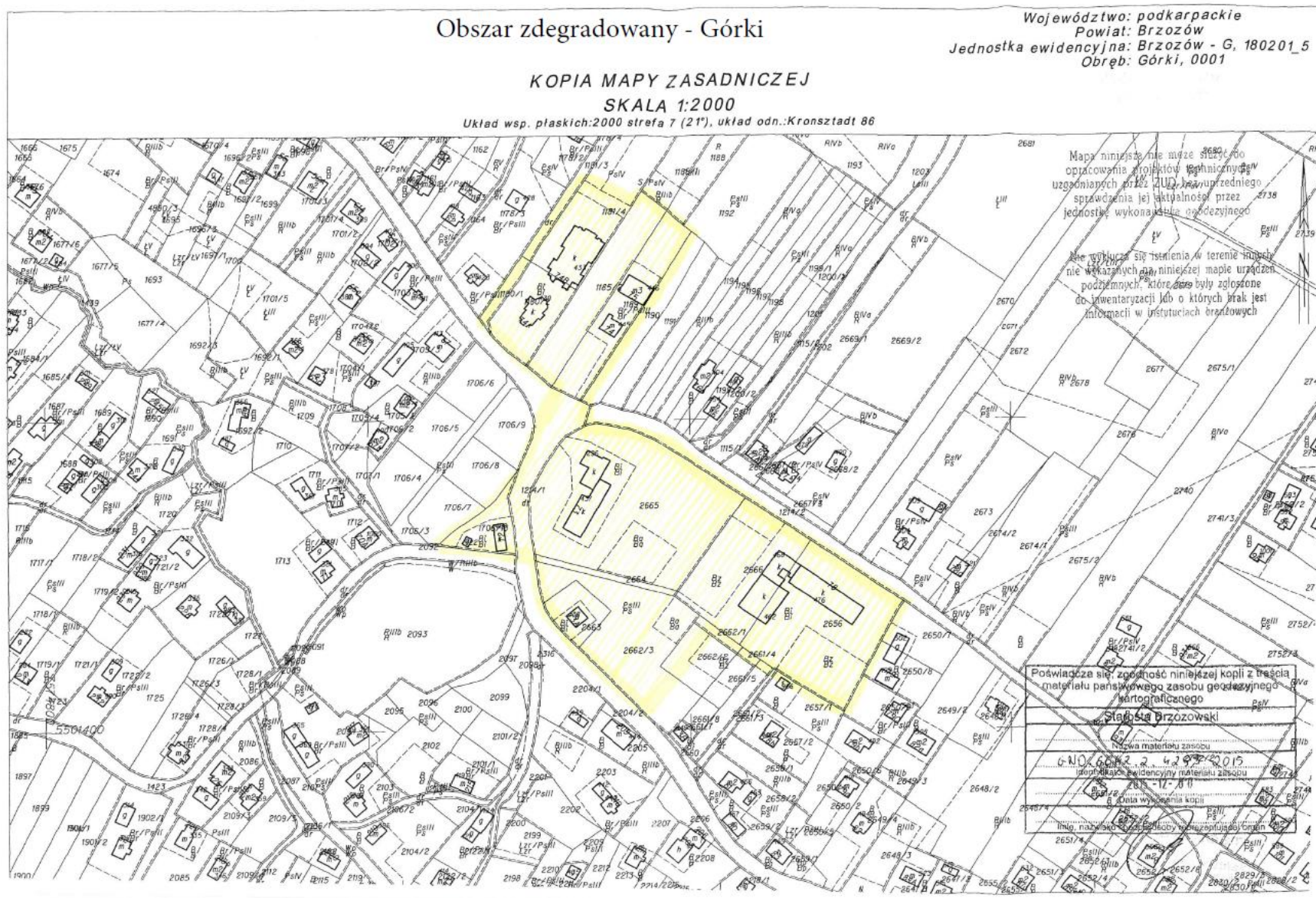
SKALA 1:2000

Układ wsp. płaskich: 2000 strefa 7 (21°), układ odn.: Kronsztadt 86









Wzrost i rozwój osiedli w tym obszarze w znaczący sposób przyczyniły się do powstania i rozwoju osiedli mieszkaniowych, które nie były związane do istniejącej lub o których brak jest informacji w brzoźkach brzoźkowych

Planu istniejącego dla tego terenu do opracowania projektu technicznego uzgodnionych przez ZUD bez sprzeczności z aktualnymi (z) informacjami przez jednostkę wykonawczą przedłożonego

Obszar zdegradowany - Zmiennica

KOPIA MAPY ZASADNICZEJ

SKALA 1:2000

Układ wsp. płaskich: 2000 strona 7 (21°), układ odn. Kronstadt 88

Jednostka ewidencyjna: Brzoźów - G, 180201_5
Obręb: Zmiennica, 0007

Wielkość skali
1:2000

