



# DZIENNIK URZĘDOWY

## WOJEWÓDZTWA PODKARPACKIEGO

---

Rzeszów, dnia 2 grudnia 2016 r.

Poz. 3708

### UCHWAŁA NR XXIX/516/16 SEJMIKU WOJEWÓDZTWA PODKARPACKIEGO

z dnia 28 listopada 2016 r.

#### w sprawie zmiany obszaru aglomeracji Hyżne.

Na podstawie art. 18 pkt 1 i pkt 20 ustawy z dnia 5 czerwca 1998 r. o samorządzie województwa (Dz. U. z 2016 r., poz. 486), art. 43 ust. 2a ustawy z dnia 18 lipca 2001 r. Prawo wodne (Dz. U. z 2015 r., poz. 469 ze zm.), art. 18 ustawy z dnia 30 maja 2014 r. o zmianie ustawy – Prawo wodne oraz niektórych innych ustaw (Dz. U. z 2014 r., poz. 850) oraz rozporządzenia Ministra Środowiska z dnia 22 lipca 2014 r. w sprawie sposobu wyznaczania obszaru i granic aglomeracji (Dz. U. z 2014 r., poz. 995),

#### Sejmik Województwa Podkarpackiego uchwała, co następuje:

§ 1. W uchwale Nr LVIII/1095/14 Sejmiku Województwa Podkarpackiego z dnia 27 października 2014 r. w sprawie likwidacji dotychczasowej aglomeracji Hyżne oraz wyznaczenia nowej aglomeracji Hyżne (Dz. Urz. Podka. z 2014 r., poz. 2886), wprowadza się następujące zmiany:

1. § 3 otrzymuje brzmienie:

„Wyznacza się, na terenie Gminy Hyżne, aglomerację Hyżne o równoważnej liczbie mieszkańców 3298, zlokalizowaną na terenie miejscowości: Brzezówka, Dylągówka, Hyżne z oczyszczalnią ścieków w miejscowości Hyżne”.

2. Załącznik do uchwały otrzymuje brzmienie określone w załączniku do niniejszej uchwały.

§ 2. Wykonanie uchwały powierza się Zarządowi Województwa Podkarpackiego.


§ 3. Uchwała wchodzi w życie po upływie 14 dni od dnia ogłoszenia w Dzienniku Urzędowym Województwa Podkarpackiego.

**Przewodniczący Sejmiku  
Województwa Podkarpackiego**

**Jerzy Cypryś**









# PROPOZYCJA PLANU AGLOMERACJI GMINA HYŻNE

skala 1:25 000



obszar wyłączenia  
Hyżnieńsko – Gwoźnickiego OChK

## LEGENDA

-  aglomeracja na terenie m. Brzezówka
-  aglomeracja na terenie m. Hyżne
-  aglomeracja na terenie m. Dylągówka
-  granice obrębu ewidencyjnego
-  granica gminy
-  oczyszczalnia
-  istniejące ujęcia wody
-  granica Hyżnieńsko – Gwoźnickiego OChK

obszar występowania  
Hyżnieńsko – Gwoźnickiego OChK

