



# DZIENNIK URZĘDOWY

## WOJEWÓDZTWA PODKARPACKIEGO

---

Rzeszów, dnia 20 lutego 2017 r.

Poz. 667

### UCHWAŁA NR XXIX/206/2017 RADY GMINY WIĄZOWNICA

z dnia 31 stycznia 2017 r.

**w sprawie użytków ekologicznych: „Wiklinowe”, „Dolina”, „Kiszka”, „Moczar”, „Mordercze”, „Naroże”, „Olchowiec”, „Piwodzkie”, „Sokołowskie”, „Graniczne”, „Kręglak”, „Stawiska”, „Thoryniec”, „Kolońskie”, „Krowięce”, „Rozmusowe”, „Środkowy”, „Chodaniowe”, „Pochodaje”, położonych na terenie Nadleśnictwa Jarosław, gmina Wiązownica.**

Na podstawie art. 18 ust. 2 pkt 15, art. 40 ust.1 ustawy z dnia 8 marca 1990 r. o samorządzie gminnym (Dz. U. z 2016 r., poz. 446 ze zm.) oraz art. 44 ust. 1, ust. 2 i ust. 3 a ustawy z dnia 16 kwietnia 2004 r. o ochronie przyrody (Dz. U. z 2016 r., poz. 2134 ze zm.), po dokonaniu uzgodnienia z Regionalnym Dyrektorem Ochrony Środowiska w Rzeszowie, Rada Gminy Wiązownica uchwala, co następuje:

§ 1. 1. Użytek ekologiczny pod nazwą „Wiklinowe” położony jest na działce o numerze ewidencyjnym gruntu: 1033 położonej w miejscowości Ryszkowa Wola, gmina Wiązownica, powiat jarosławski. Powierzchnia użytku ekologicznego wynosi: 0,2262 ha i obejmuje część gruntów leśnych następującego oddziału: 281-d, administrowanego przez Nadleśnictwo Jarosław, leśnictwo: Olchowa (załącznik nr 1).

2. Użytek ekologiczny pod nazwą „Dolina” położony jest na działce o numerze ewidencyjnym gruntu: 1025 położonej w miejscowości Ryszkowa Wola, i działce o numerze ewidencyjnym gruntu: 1351 położonej w miejscowości Piwoda, gmina Wiązownica, powiat jarosławski. Powierzchnia użytku ekologicznego wynosi: 0,6653 ha i obejmuje część gruntów leśnych następujących oddziałów: 262-g i 263-d, administrowanego przez Nadleśnictwo Jarosław, leśnictwo: Olchowa (załącznik nr 2). Powierzchnia użytku w rozbiciu na poszczególne wydzielenia:

- Dz. nr 1025 – oddział 262-g – 0,1980 ha (Ryszkowa Wola);
- Dz. nr 1351 – oddział 263-d – 0,4673 ha (Piwoda).

3. Użytek ekologiczny pod nazwą „Kiszka” położony jest na działce o numerze ewidencyjnym gruntu: 1021 położonej w miejscowości Ryszkowa Wola, gmina Wiązownica, powiat jarosławski. Powierzchnia użytku ekologicznego wynosi: 1,6721 ha i obejmuje część gruntów leśnych następującego oddziału: 260-f, administrowanego przez Nadleśnictwo Jarosław, leśnictwo: Olchowa (załącznik nr 3).

4. Użytek ekologiczny pod nazwą „Moczar” położony jest na działce o numerze ewidencyjnym gruntu: 1027 położonej w miejscowości Ryszkowa Wola, gmina Wiązownica, powiat jarosławski. Powierzchnia użytku ekologicznego wynosi: 0,4086 ha i obejmuje część gruntów leśnych następującego oddziału: 270-b, administrowanego przez Nadleśnictwo Jarosław, leśnictwo: Olchowa (załącznik nr 4).

5. Użytek ekologiczny pod nazwą „Mordercze” położony jest na działce o numerze ewidencyjnym gruntu: 1353 położonej w miejscowości Piwoda, gmina Wiązownica, powiat jarosławski. Powierzchnia użytku ekologicznego wynosi: 0,7098 ha i obejmuje część gruntów leśnych następującego oddziału: 271-d, administrowanego przez Nadleśnictwo Jarosław, leśnictwo: Olchowa (załącznik nr 5).

6. Użytek ekologiczny pod nazwą „Naroże” położony jest na działce o numerze ewidencyjnym gruntu: 1351 położonej w miejscowości Piwoda, gmina Wiązownica, powiat jarosławski. Powierzchnia użytku ekologicznego wynosi: 0,3324 ha i obejmuje część gruntów leśnych następującego oddziału: 263-f, administrowanego przez Nadleśnictwo Jarosław, leśnictwo: Olchowa (załącznik nr 6).

7. Użytek ekologiczny pod nazwą „Olchowiec” położony jest na działce o numerze ewidencyjnym gruntu: 1355 położonej w miejscowości Piwoda, gmina Wiązownica, powiat jarosławski. Powierzchnia użytku ekologicznego wynosi: 0,4500 ha i obejmuje część gruntów leśnych następującego oddziału: 273-k, administrowanego przez Nadleśnictwo Jarosław, leśnictwo: Olchowa (załącznik nr 7).

8. Użytek ekologiczny pod nazwą „Piwodzkie” położony jest na działce o numerze ewidencyjnym gruntu: 1355 położonej w miejscowości Piwoda, gmina Wiązownica, powiat jarosławski. Powierzchnia użytku ekologicznego wynosi: 0,1596 ha i obejmuje część gruntów leśnych następującego oddziału: 273-g, administrowanego przez Nadleśnictwo Jarosław, leśnictwo: Olchowa (załącznik nr 8).

9. Użytek ekologiczny pod nazwą „Sokołowskie” położony jest na działce o numerze ewidencyjnym gruntu: 1026 położonej w miejscowości Ryszkowa Wola, gmina Wiązownica, powiat jarosławski. Powierzchnia użytku ekologicznego wynosi: 0,4736 ha i obejmuje część gruntów leśnych następujących oddziałów: 269-b i 269-h, administrowanych przez Nadleśnictwo Jarosław, leśnictwo: Olchowa (załącznik nr 9).

10. Użytek ekologiczny pod nazwą „Graniczne” położony jest na działce o numerze ewidencyjnym gruntu: 1354 położonej w miejscowości Piwoda, gmina Wiązownica, powiat jarosławski. Powierzchnia użytku ekologicznego wynosi: 0,7510 ha i obejmuje część gruntów leśnych następujących oddziałów: 272-b i 272-f, administrowanych przez Nadleśnictwo Jarosław, leśnictwo: Olchowa (załącznik nr 10).

11. Użytek ekologiczny pod nazwą „Kręglak” położony jest na działce o numerze ewidencyjnym gruntu: 1030 położonej w miejscowości Ryszkowa Wola, gmina Wiązownica, powiat jarosławski. Powierzchnia użytku ekologicznego wynosi: 0,9970 ha i obejmuje część gruntów leśnych następującego oddziału: 278-j, administrowanego przez Nadleśnictwo Jarosław, leśnictwo: Olchowa (załącznik nr 11).

12. Użytek ekologiczny pod nazwą „Stawiska” położony jest na działkach o numerach ewidencyjnych gruntu: 1048 i 1049 położonych w miejscowości Surmaczówka, gmina Wiązownica, powiat jarosławski. Powierzchnia użytku ekologicznego wynosi: 3,3313 ha i obejmuje część gruntów leśnych następujących oddziałów: 62-j i 61-h, administrowanych przez Nadleśnictwo Jarosław, leśnictwo: Lichacze (załącznik nr 12).

13. Użytek ekologiczny pod nazwą „Thoryniec” położony jest na działce o numerze ewidencyjnym gruntu: 1130 położonej w miejscowości Surmaczówka, gmina Wiązownica, powiat jarosławski. Powierzchnia użytku ekologicznego wynosi: 0,7596 ha i obejmuje część gruntów leśnych następującego oddziału: 172-c, administrowanego przez Nadleśnictwo Jarosław, leśnictwo: Radawa (załącznik nr 13).

14. Użytek ekologiczny pod nazwą „Kolońskie” położony jest na działce o numerze ewidencyjnym gruntu: 1129 położonej w miejscowości Surmaczówka, gmina Wiązownica, powiat jarosławski. Powierzchnia użytku ekologicznego wynosi: 1,6749 ha i obejmuje część gruntów leśnych następującego oddziału: 169-d, administrowanego przez Nadleśnictwo Jarosław, leśnictwo: Radawa (załącznik nr 14).

15. Użytek ekologiczny pod nazwą „Krowięce” położony jest na działkach o numerach ewidencyjnych gruntu: 1116, 511, 503 i 502 położonych w miejscowości Surmaczówka, gmina Wiązownica, powiat jarosławski. Całkowita powierzchnia użytku ekologicznego wynosi: 3,0944 ha i obejmuje część gruntów leśnych następujących oddziałów: 140-c, 140-d, 140-f i 140-g, administrowanych przez Nadleśnictwo Jarosław, leśnictwo: Surmaczówka (załącznik nr 15).

16. Użytek ekologiczny pod nazwą „Rozmusowe” położony jest na działce o numerze ewidencyjnym gruntu: 1115 położonej w miejscowości Surmaczówka, gmina Wiązownica, powiat jarosławski. Powierzchnia użytku ekologicznego wynosi: 12,4903 ha i obejmuje część gruntów leśnych następującego oddziału: 147-f, administrowanego przez Nadleśnictwo Jarosław, leśnictwo: Surmaczówka (załącznik nr 16).

17. Użytek ekologiczny pod nazwą „Środkowy” położony jest na działce o numerze ewidencyjnym gruntu: 920 położonej w miejscowości Radawa, gmina Wiązownica, powiat jarosławski. Powierzchnia użytku ekologicznego wynosi: 0,1360 ha i obejmuje część gruntów leśnych następujących oddziałów: 227-a i 227-c, administrowanego przez Nadleśnictwo Jarosław, leśnictwo: Bór (załącznik nr 17).

18. Użytek ekologiczny pod nazwą „Chodaniowe” położony jest na działce o numerze ewidencyjnym gruntu: 1031 położonej w miejscowości Ryszkowa Wola, gmina Wiązownica, powiat jarosławski. Powierzchnia użytku ekologicznego wynosi: 0,5486 ha i obejmuje część gruntów leśnych następującego oddziału: 279-b, administrowanego przez Nadleśnictwo Jarosław, leśnictwo: Olchowa (załącznik nr 18).

19. Użytek ekologiczny pod nazwą „Pochodaje” położony jest na działce o numerze ewidencyjnym gruntu: 1020 położonej w miejscowości Ryszkowa Wola, gmina Wiązownica, powiat jarosławski. Powierzchnia użytku ekologicznego wynosi: 1,6591 ha i obejmuje część gruntów leśnych następujących oddziałów: 266-b i 266-d, administrowanego przez Nadleśnictwo Jarosław, leśnictwo: Olchowa (załącznik nr 19).

20. Położenie użytków ekologicznych, o których mowa w ust. 1 - 19, określone zostało na mapach stanowiących załączniki graficzne do uchwały.

**§ 2. 1.** Celem ochrony użytków ekologicznych, o których mowa w § 1 jest zachowanie wartości przyrodniczych i krajobrazowych.

2. Ustala się następujące sposoby ochrony czynnej użytków:

- 1) coroczna obserwacja stanu populacji;
- 2) utrzymanie stosunków wodnych zapewniających zachowanie istniejącego siedliska;
- 3) ochronę stwierdzonych stanowisk rzadkich i zagrożonych gatunków objętych ochroną prawną;
- 4) ograniczanie rozwoju roślinności inwazyjnej, zwłaszcza gatunków obcych geograficznie - poprzez niewprowadzanie gatunków obcego pochodzenia.

**§ 3. 1.** W stosunku do użytków ekologicznych, o których mowa w § 1 ust. 1 – 19 wprowadza się następujące zakazy:

- 1) niszczenia, uszkodzenia lub przekształcania obiektu lub obszaru;
- 2) wykonywania prac ziemnych trwale zniekształcających rzeźbę terenu, z wyjątkiem prac związanych z zabezpieczeniem budową, odbudową, utrzymywaniem, remontem lub naprawą urządzeń wodnych;
- 3) uszkodzenia i zanieczyszczenia gleby;
- 4) dokonywania zmian stosunków wodnych, jeżeli zmiany te nie służą ochronie przyrody albo racjonalnej gospodarce rolnej, leśnej, wodnej lub rybackiej;
- 5) likwidowania, zasypywania i przekształcania naturalnych zbiorników wodnych, starorzeczy oraz obszarów wodno - błotnych;
- 6) zmiany sposobu użytkowania ziemi;
- 7) umyślnego zabijania dziko występujących zwierząt, niszczenia nor, legowisk zwierzęcych oraz tarlisk i złożonej ikry, z wyjątkiem amatorskiego połowu ryb oraz wykonywania czynności związanych z racjonalną gospodarką leśną, rybacką i łowiecką;
- 8) zbioru, - niszczenia, uszkodzenia roślin i grzybów na obszarach użytków ekologicznych;
- 9) umieszczania tablic reklamowych.

**§ 4.** Nadzór nad użytkami ekologicznymi powierza się Nadleśnictwu Jarosław z siedzibą w Koniaczów 1L, 37-500 Jarosław.

**§ 5.** Uchyła się uchwałę Nr XXVIII/194/2016 Rady Gminy Wiązownica z dnia 23 grudnia 2016 r. w sprawie ustanowienia użytków ekologicznych: „Wiklinowe”, „Dolina”, „Kiszka”, „Moczar”, „Mordercze”, „Naroże”, „Olchowiec”, „Piwodzkie”, „Sokołowskie”, „Graniczne”, „Kręglak”, „Stawiska”, „Thoryniec”, „Kolońskie”, „Krowięce”, „Rozmusowe”, „Środkowy”, „Chodaniowe”, „Pochodaje”, położonych na terenie Nadleśnictwa Jarosław, gmina Wiązownica.

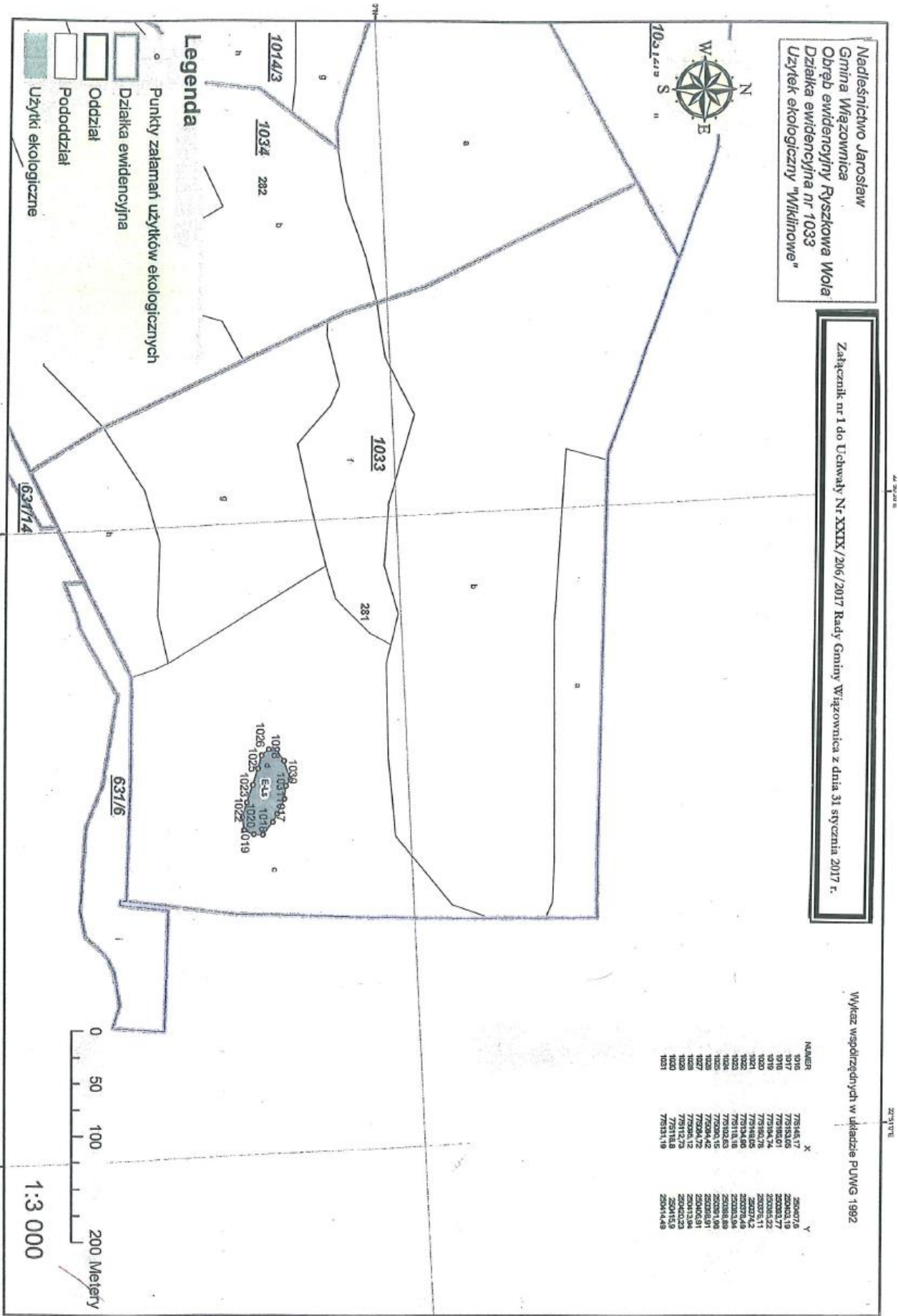
**§ 6.** Wykonanie uchwały powierza się Wójtowi Gminy Wiązownica.

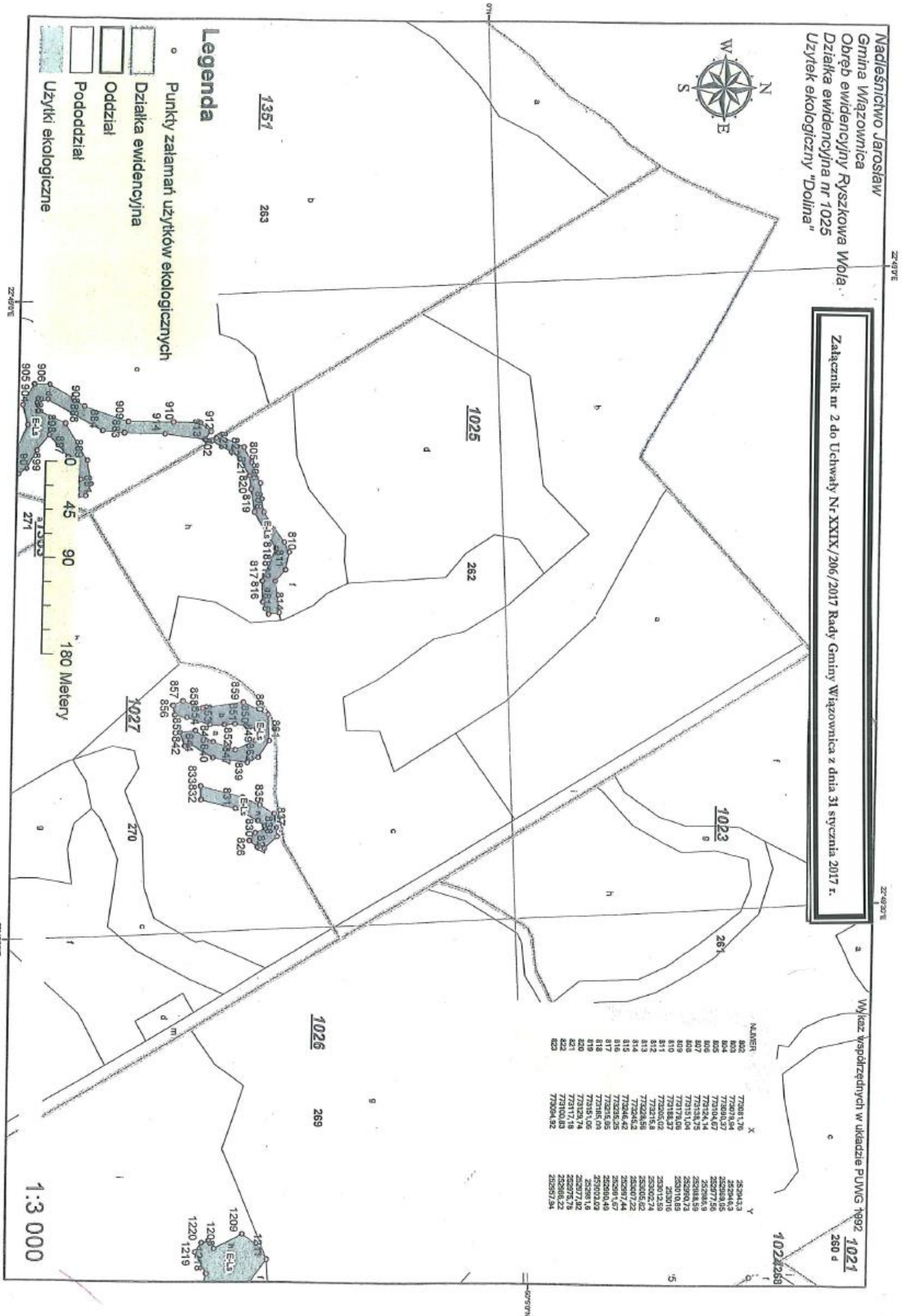
§ 7. Użytki ekologiczne, o których mowa w §1 zostały ustanowione rozporządzeniem nr 96 Wojewody Przemyskiego z dnia 22 lipca 1996 r. (Dz. Urz. Woj. Przemyskiego Nr 12, poz. 183), które na podstawie art. 35 ust. 1 ustawy z dnia 23 stycznia 2009 r. o zmianie niektórych ustaw w związku ze zmianami w organizacji i podziale zadań administracji publicznej w województwie (Dz. U. Nr 92 poz. 753 ze zm.) traci moc z dniem wejścia w życie niniejszej uchwały.

§ 8. Uchwała podlega ogłoszeniu w Dzienniku Urzędowym Województwa Podkarpackiego i wchodzi w życie po upływie 14 dni od dnia ogłoszenia.

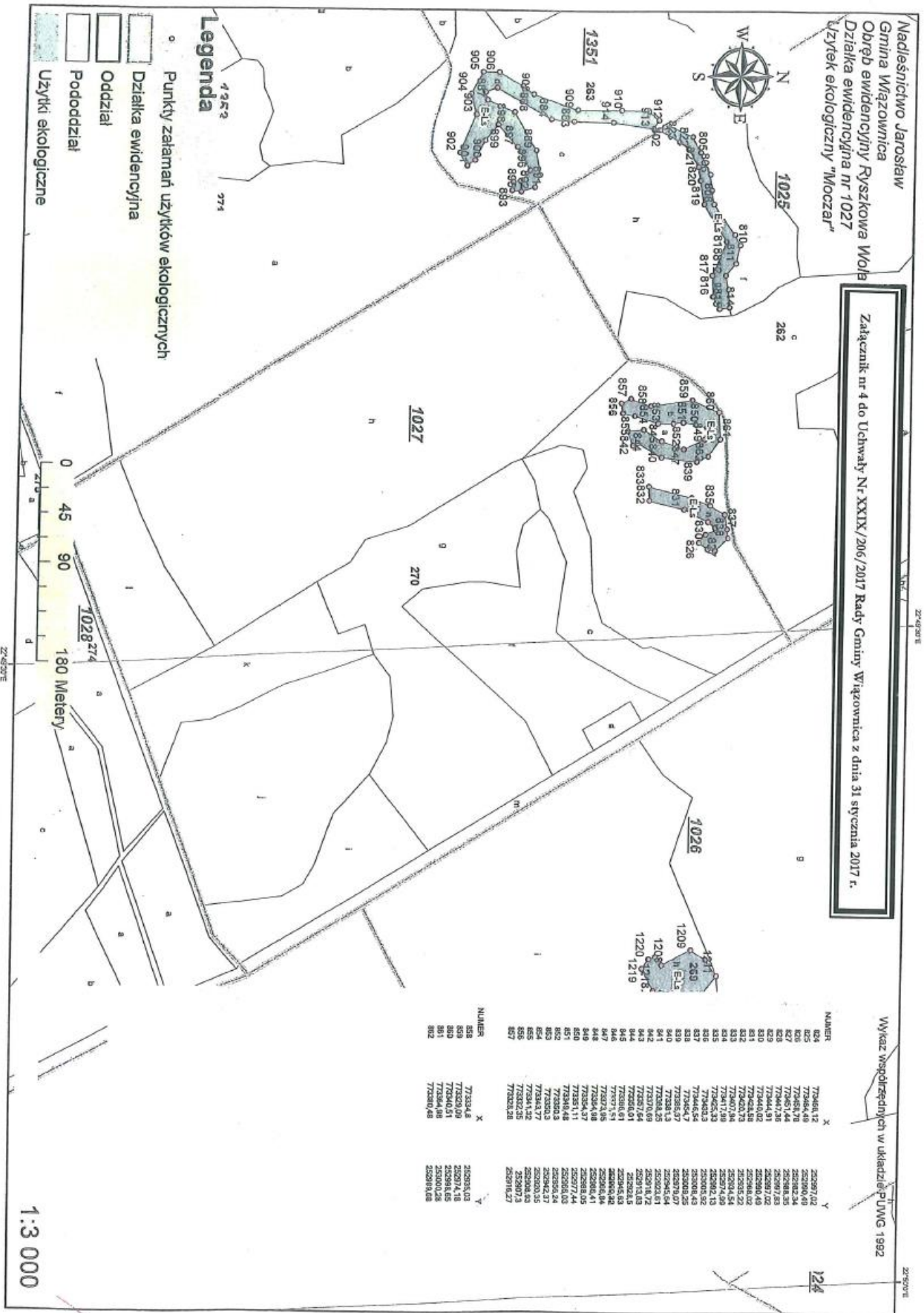
**Przewodniczący  
Rady Gminy Wiązownica**

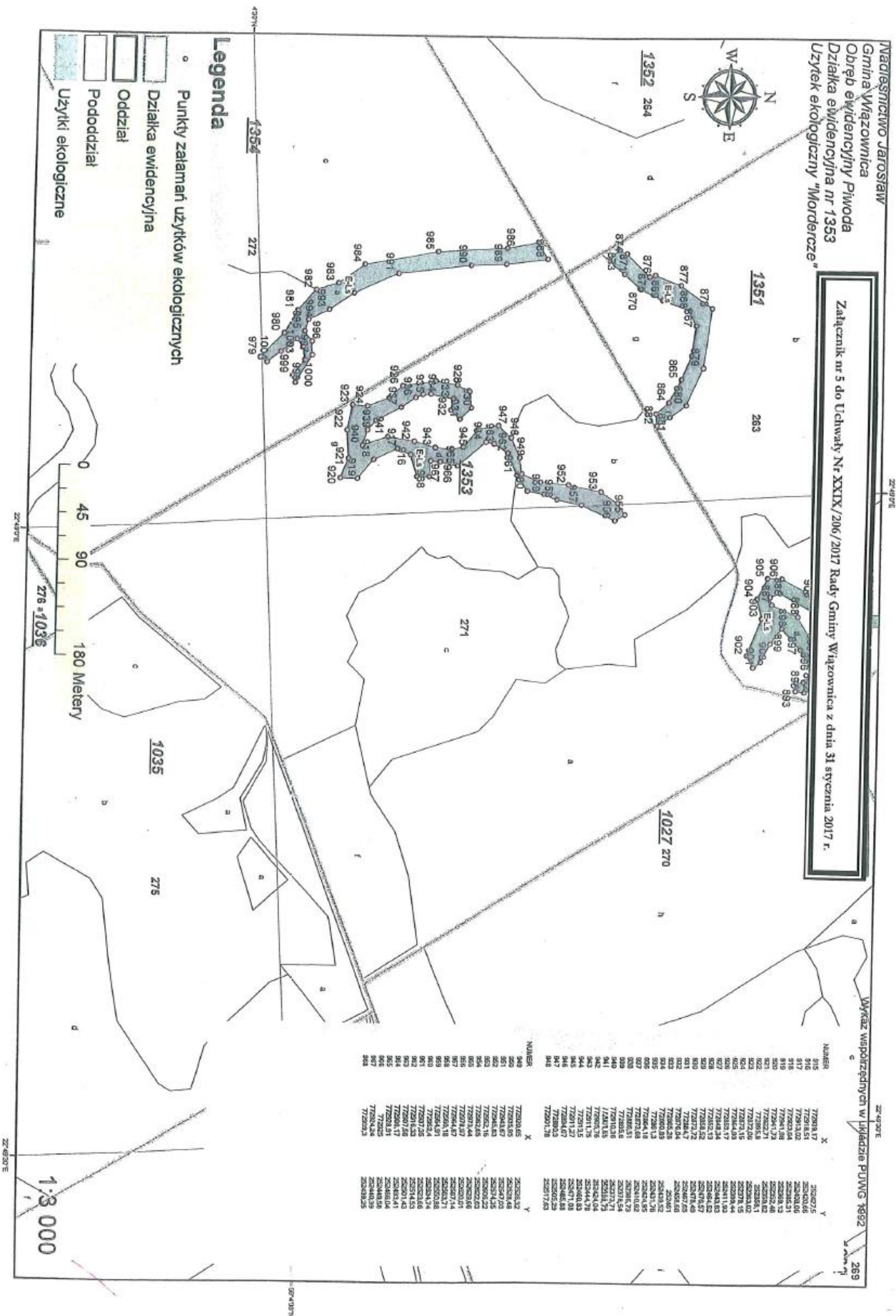
**Krzysztof Socala**

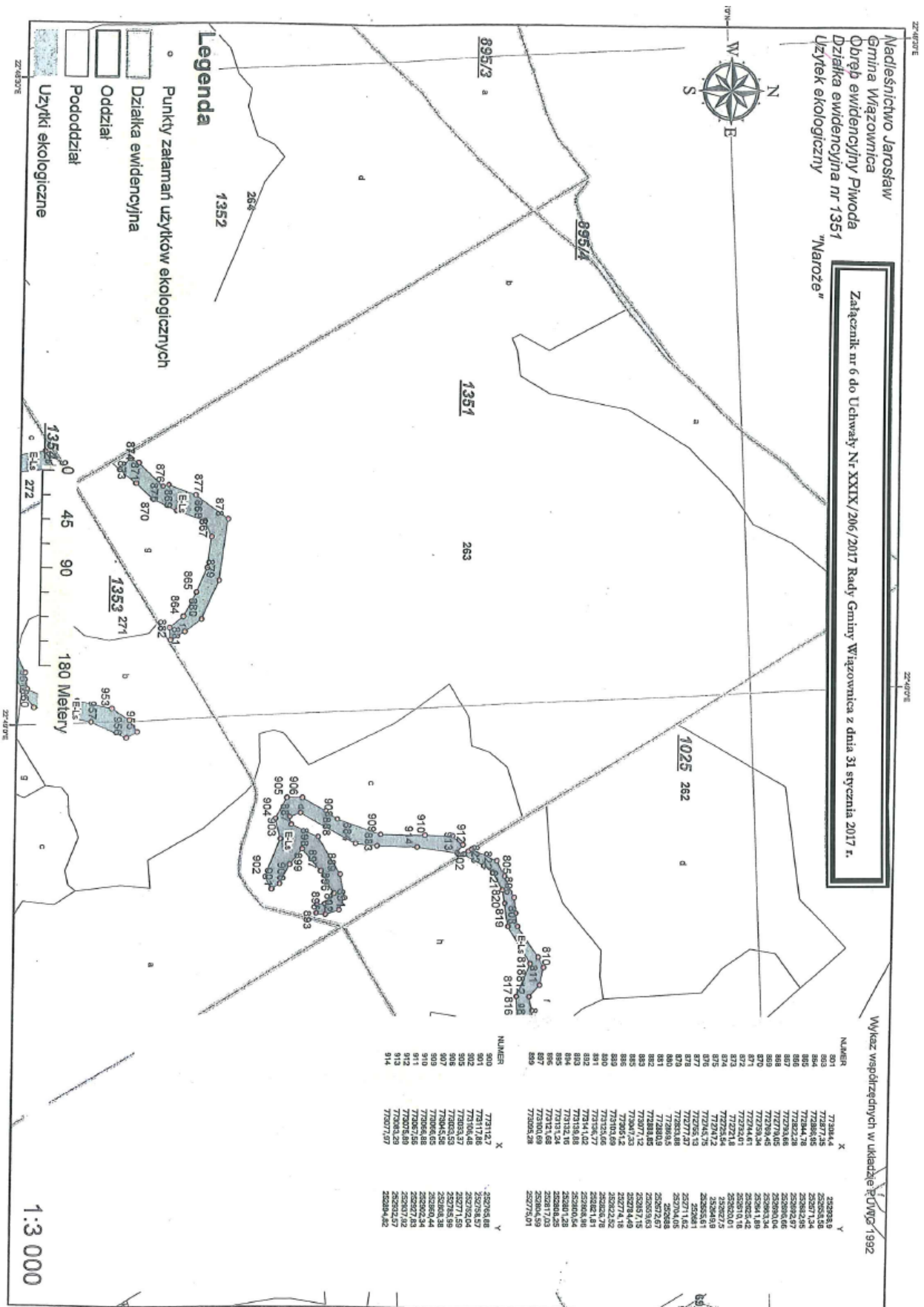


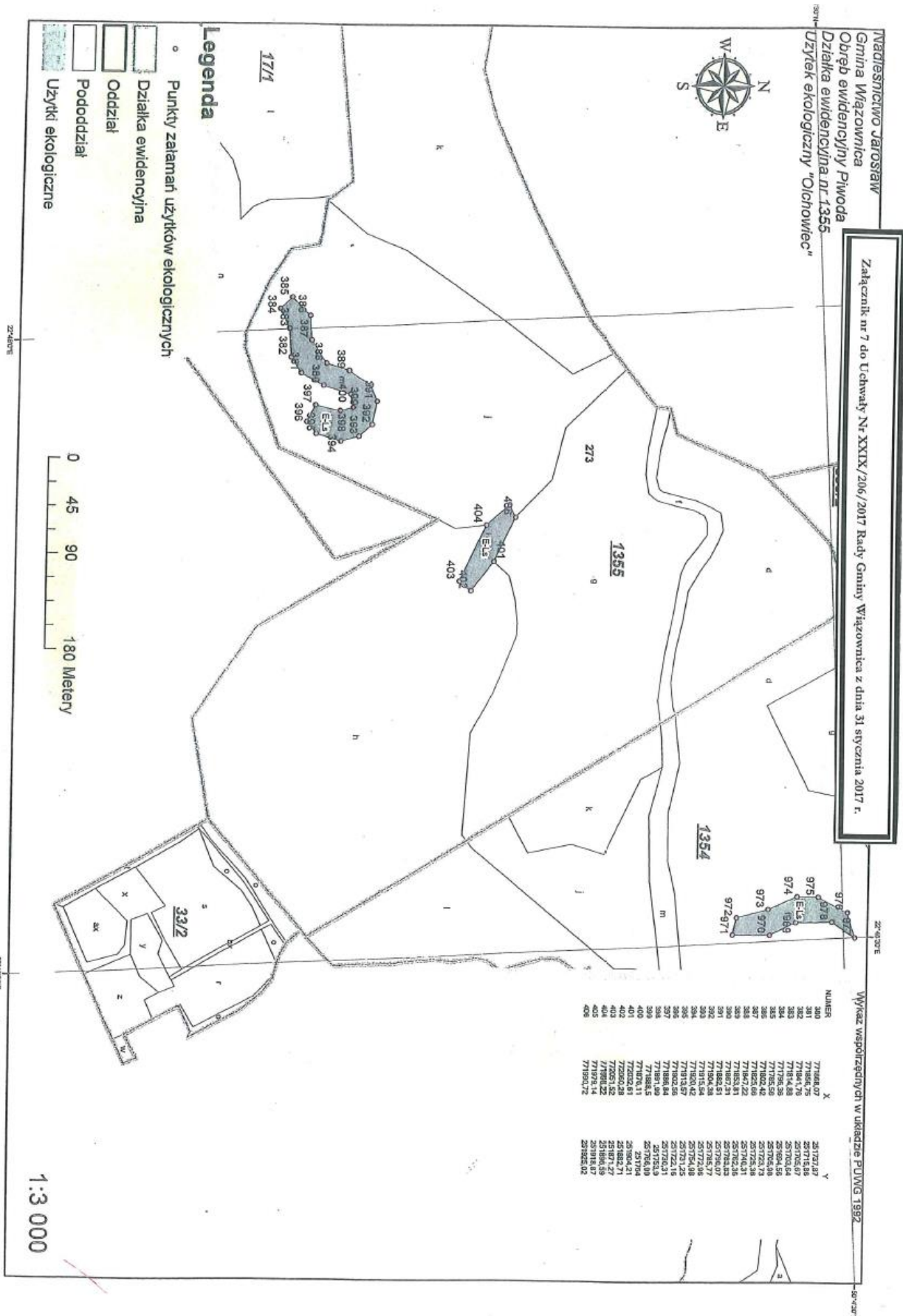


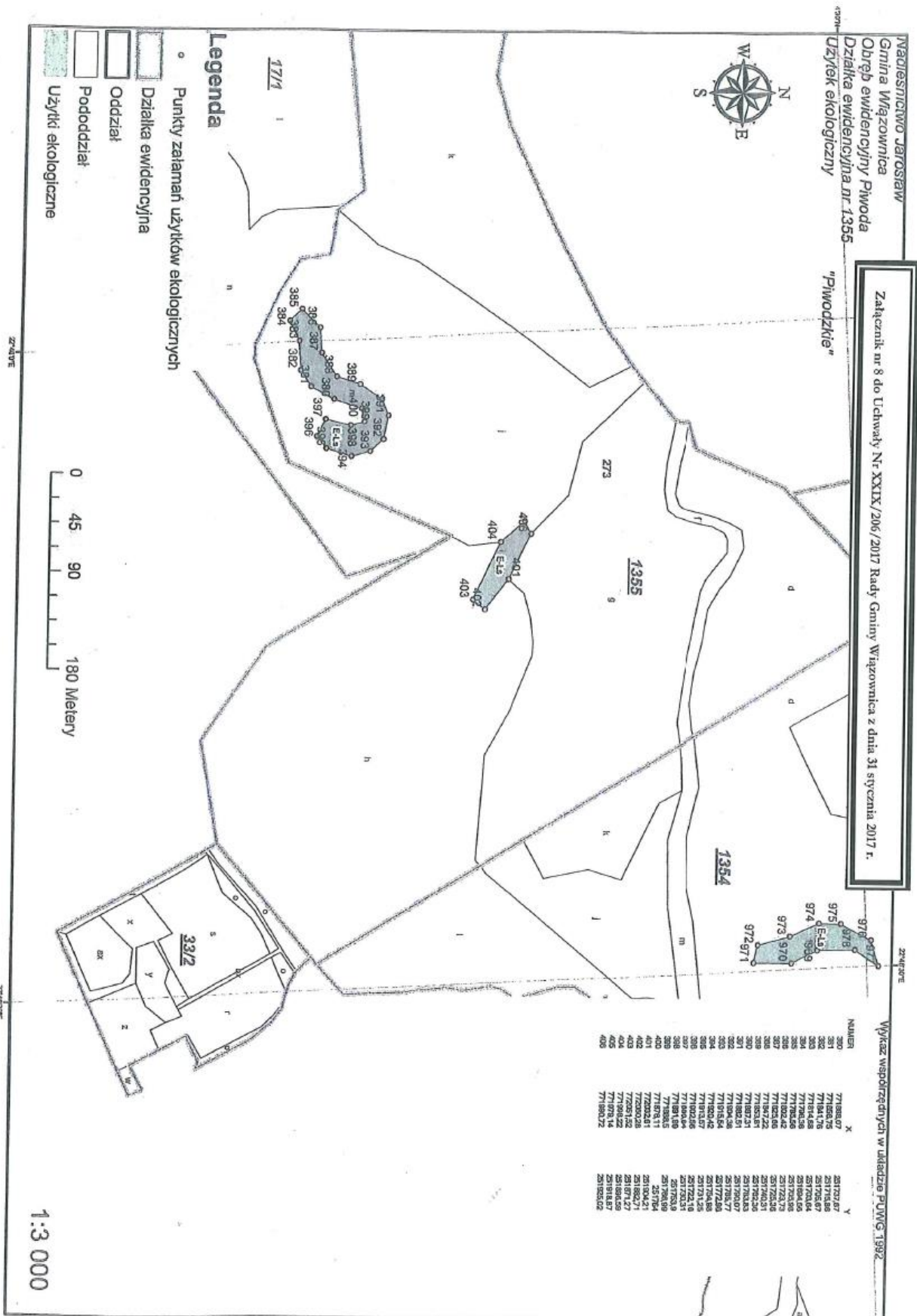


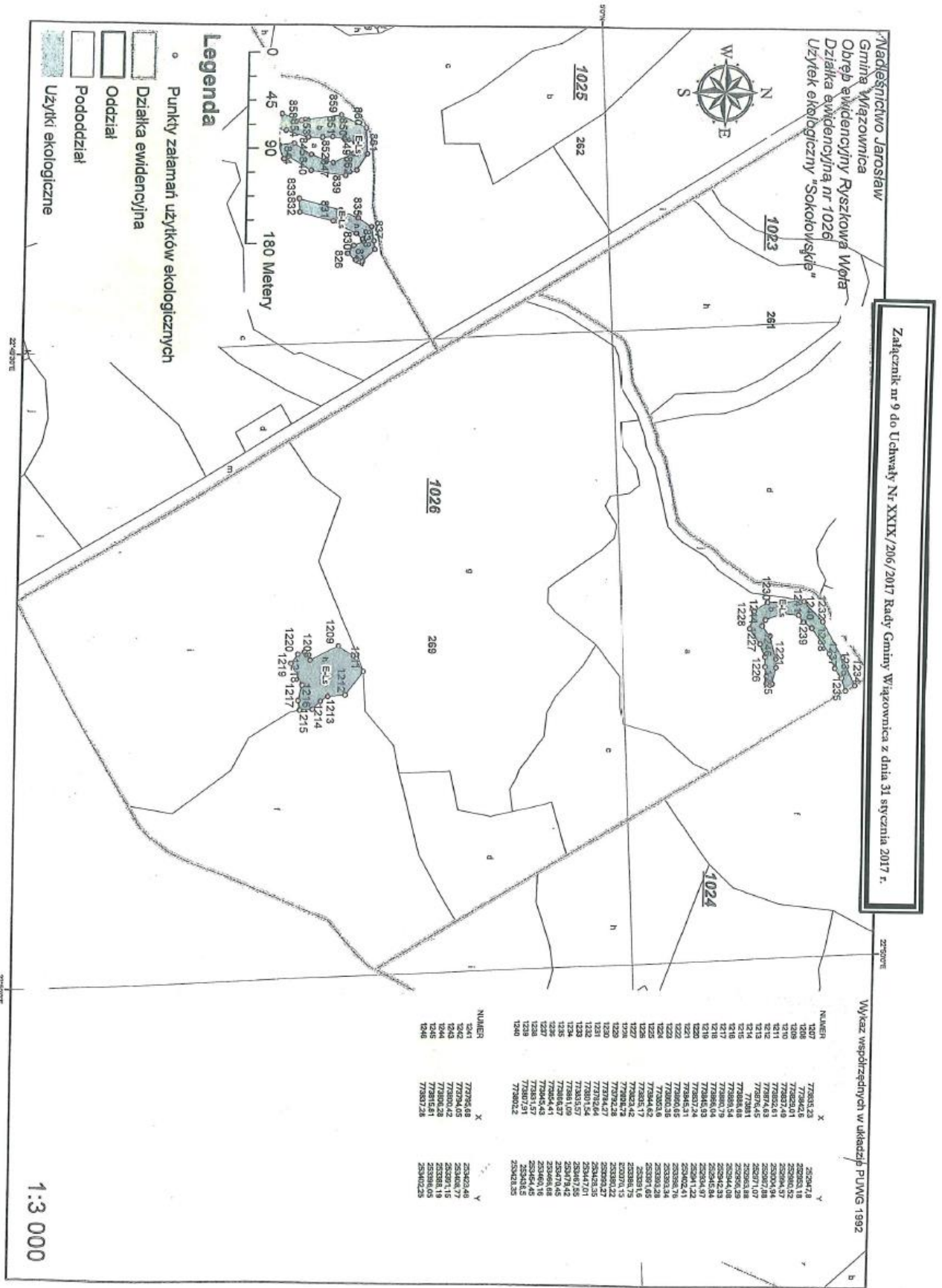


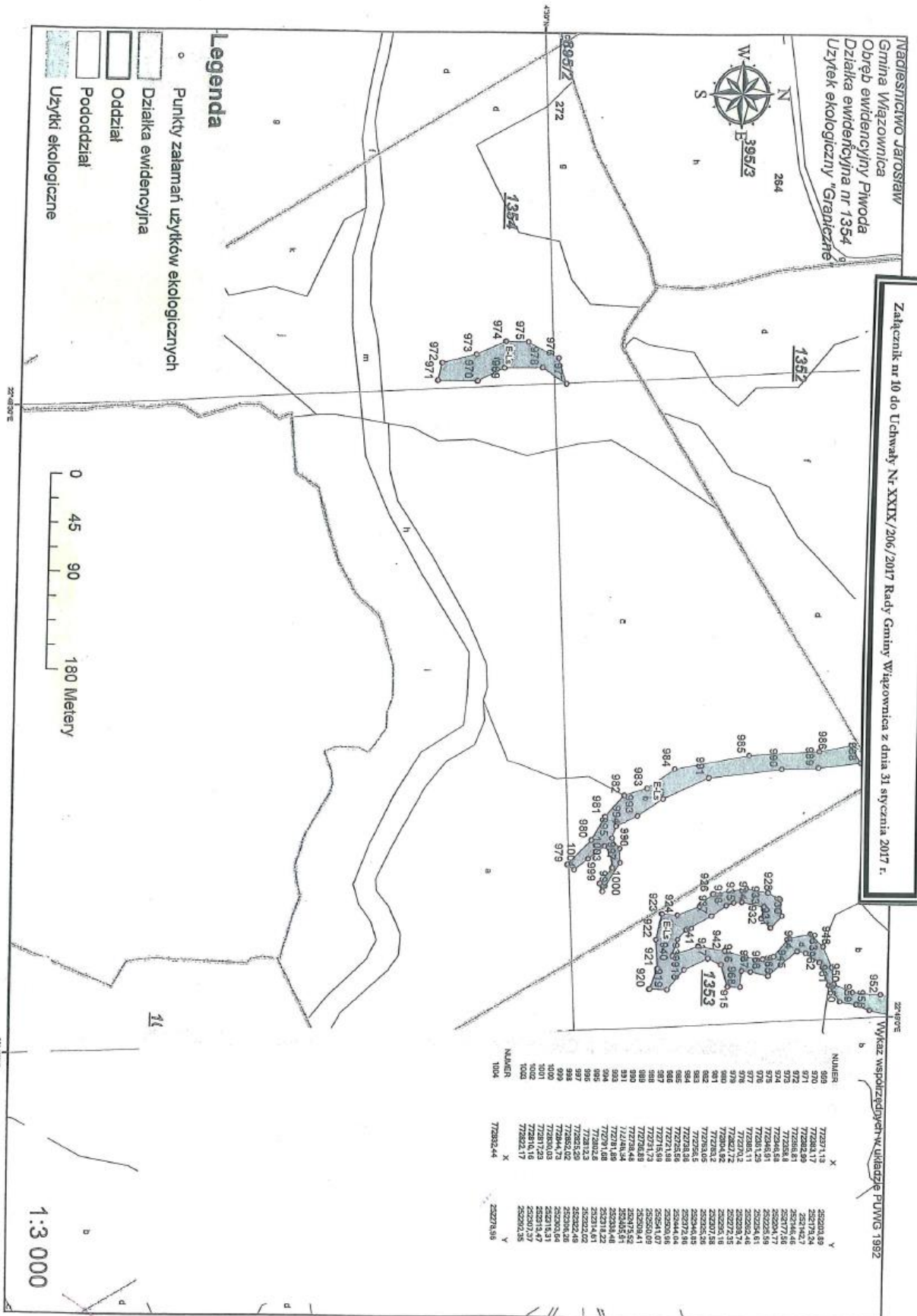


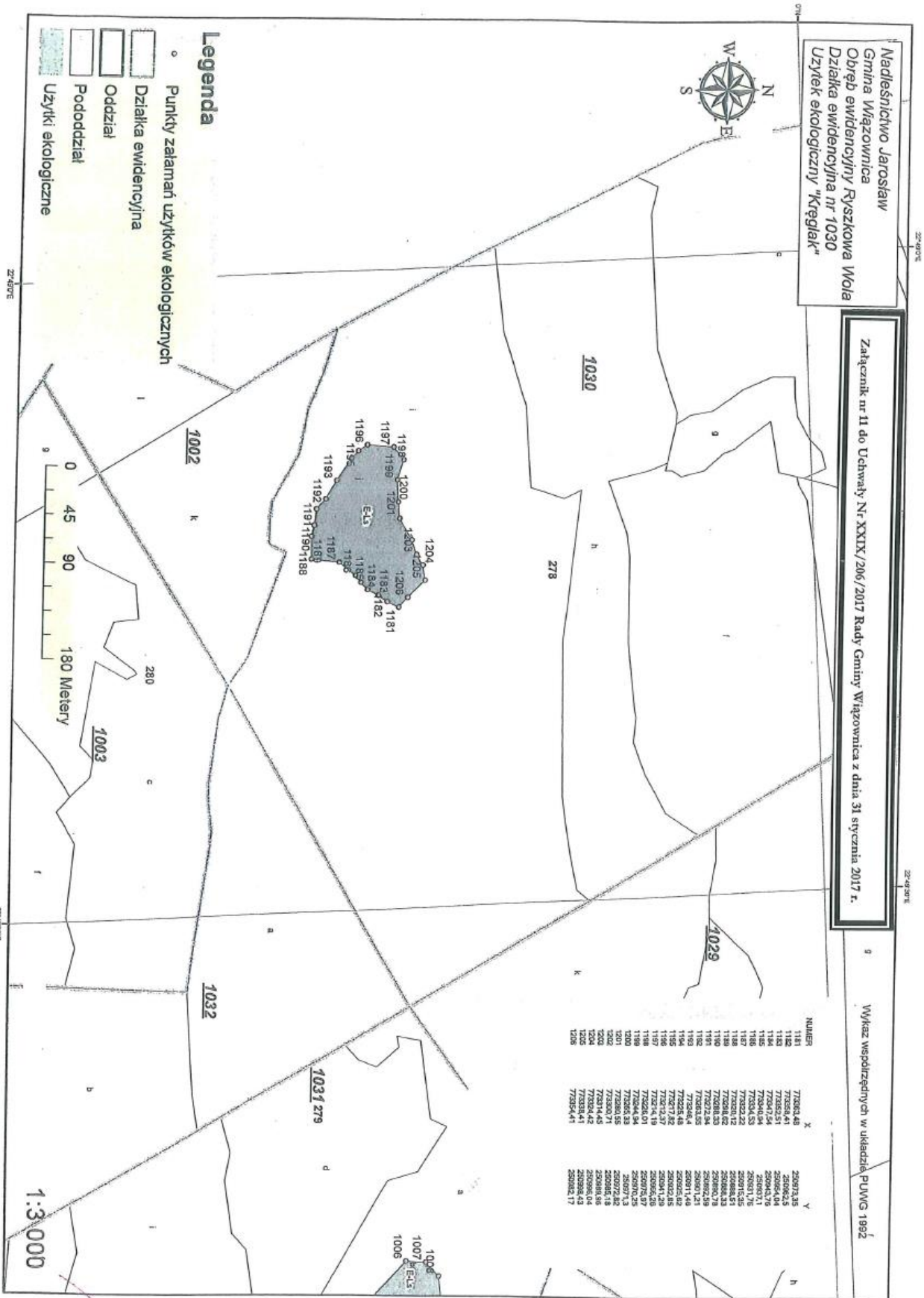


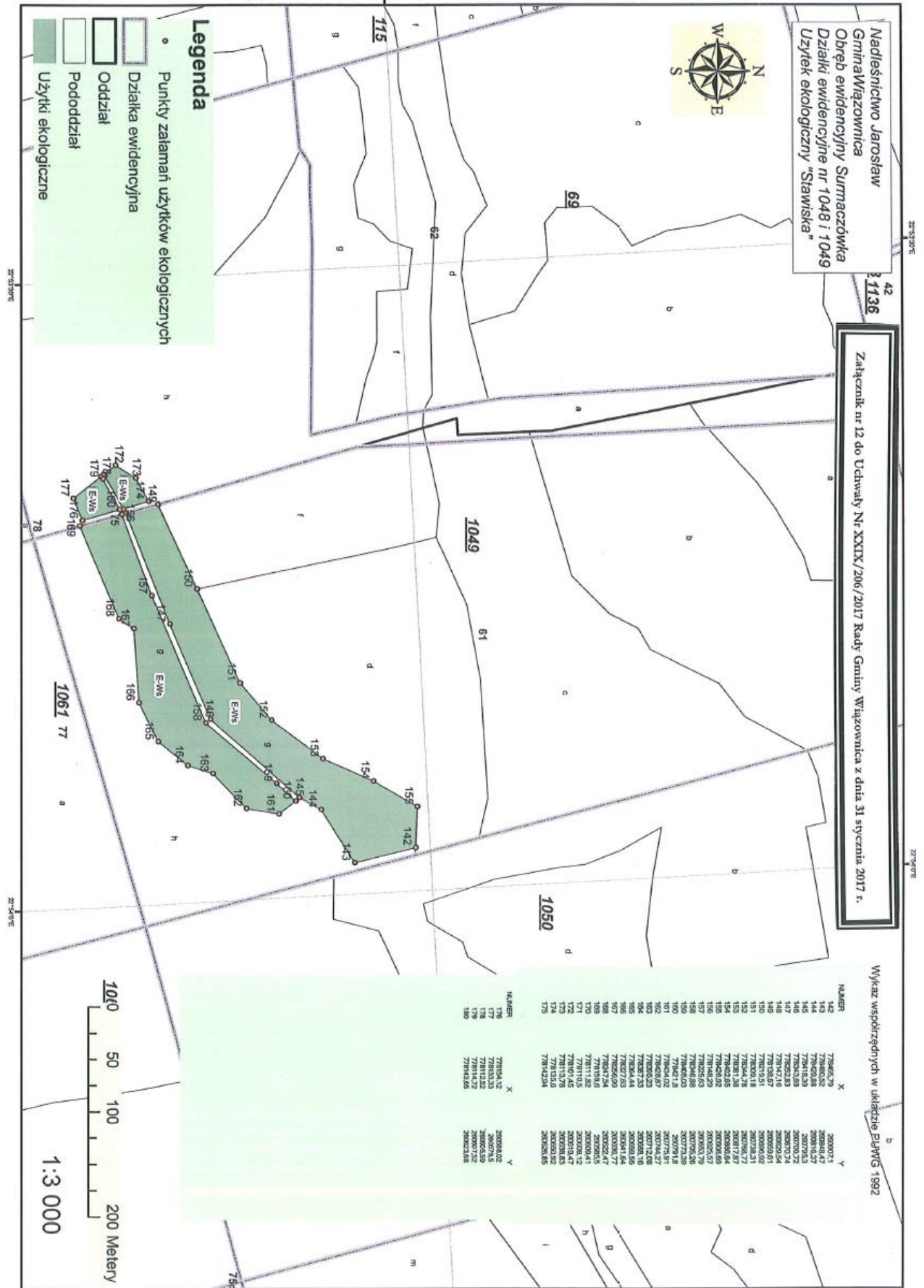


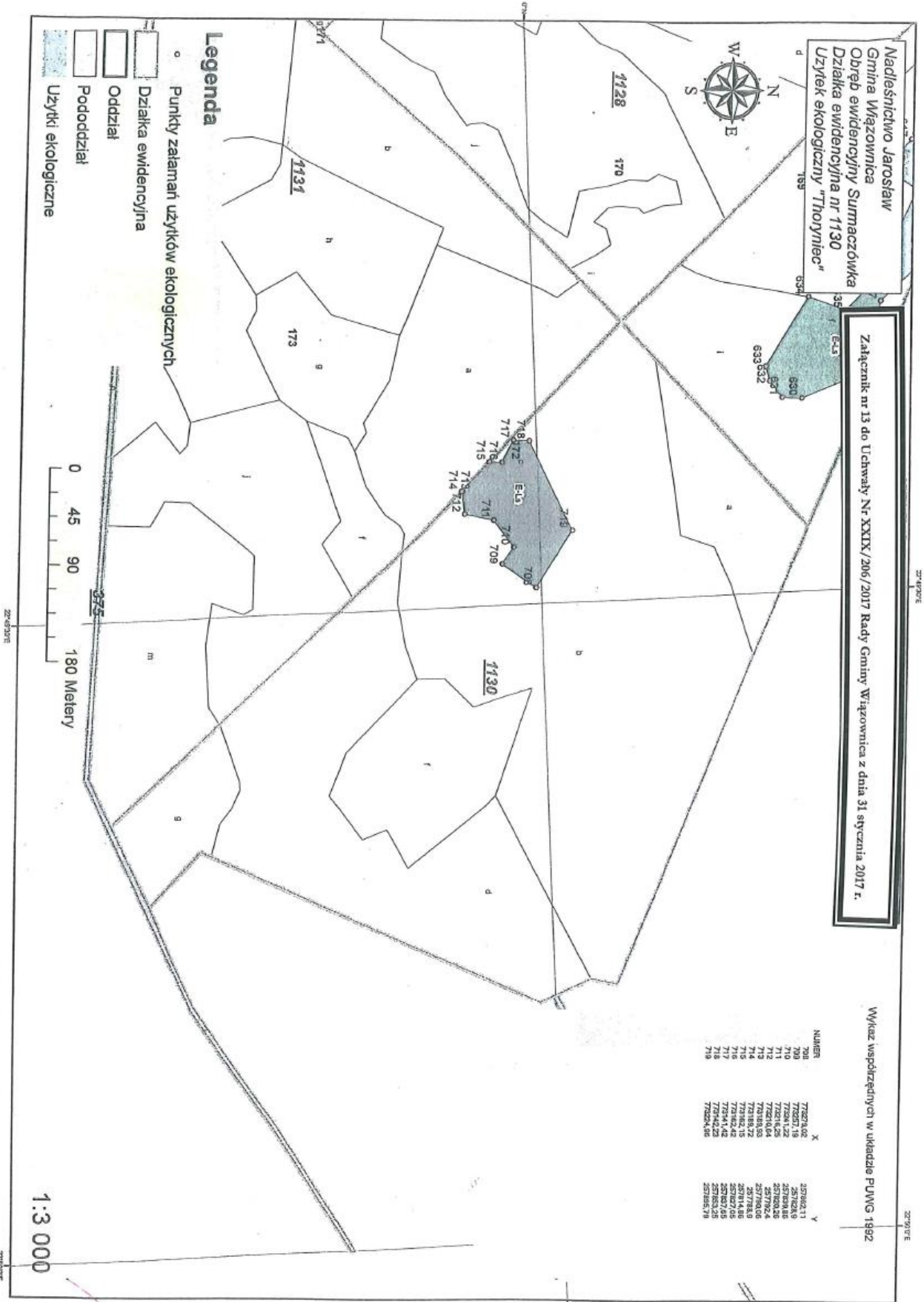


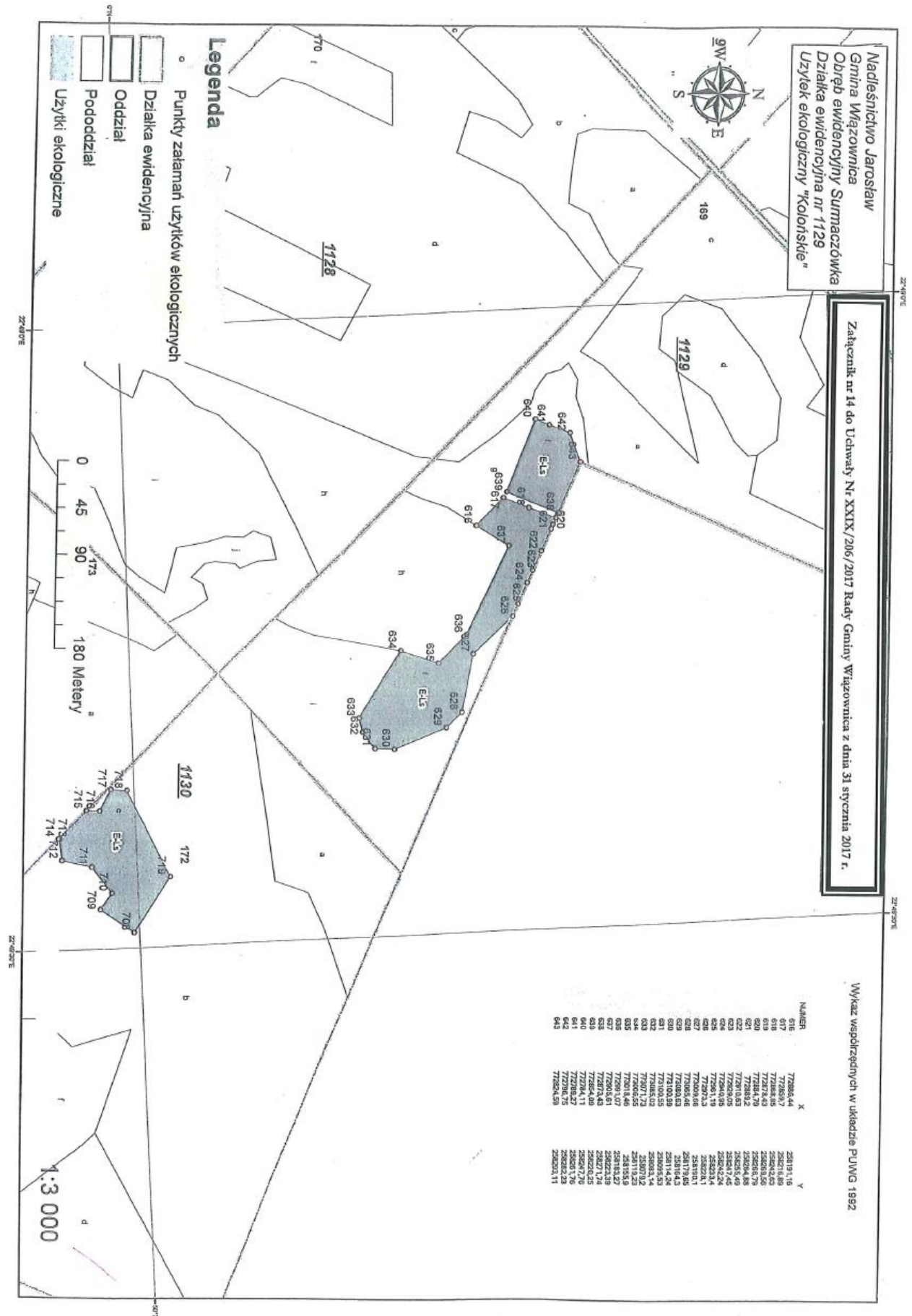


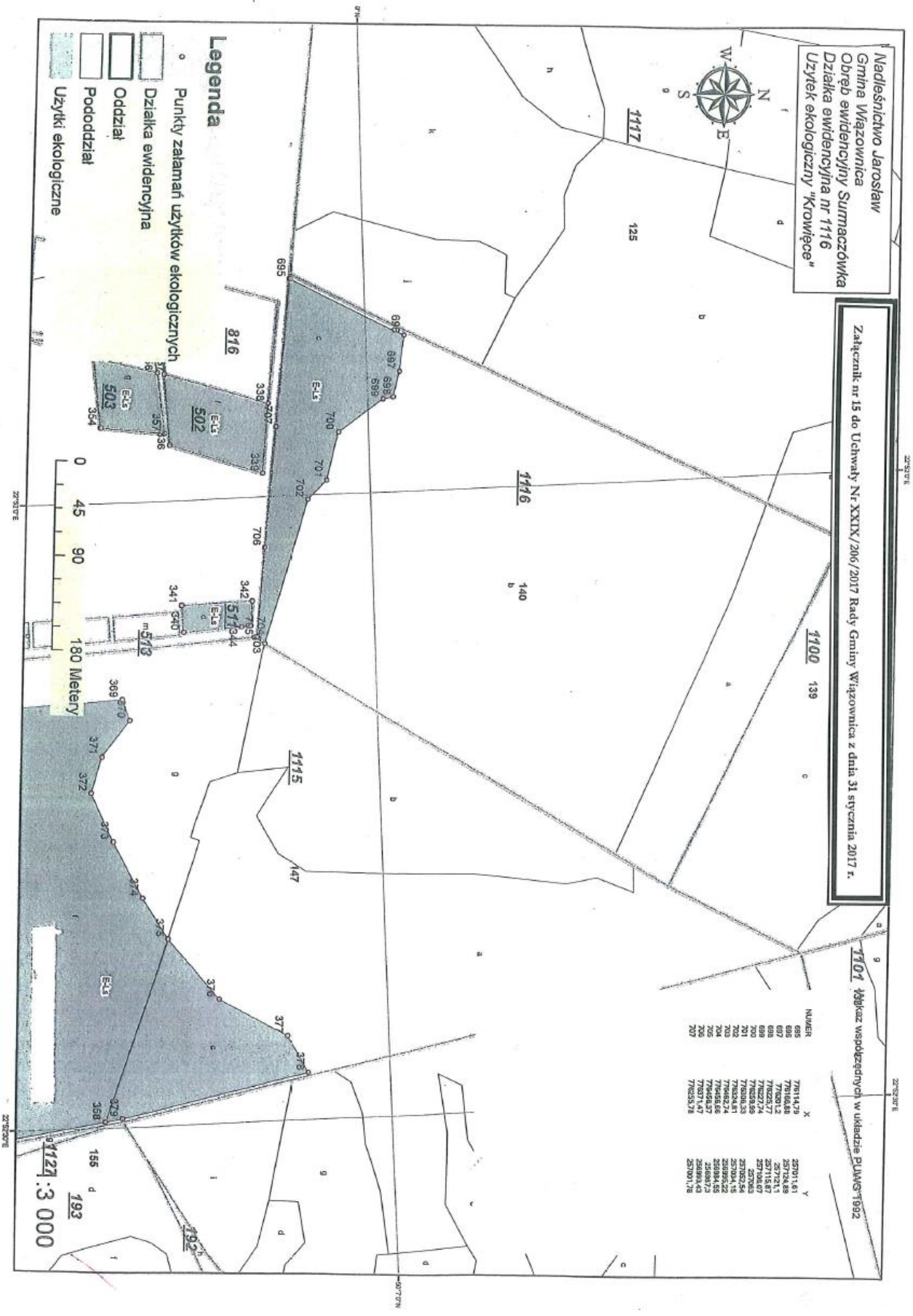


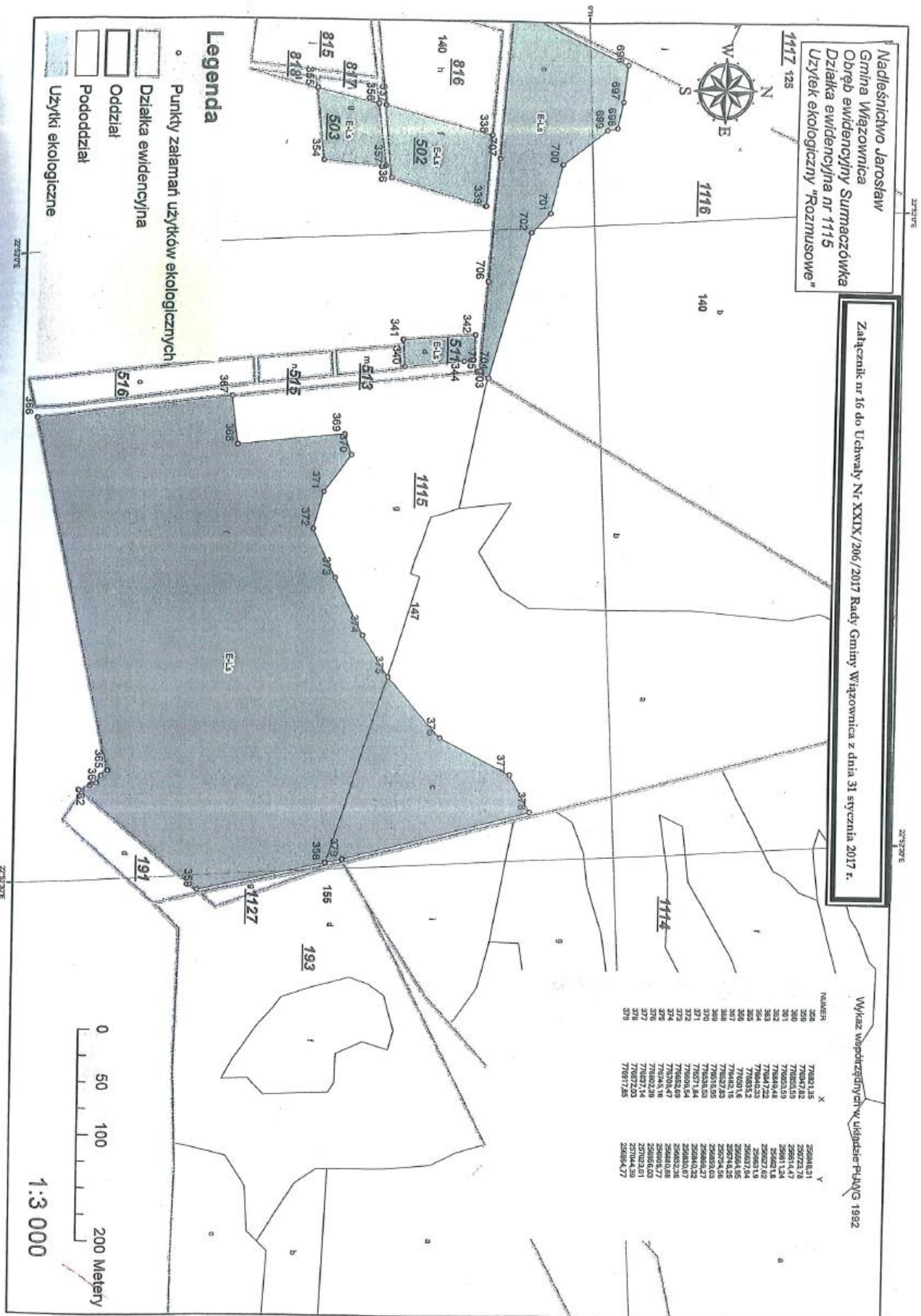


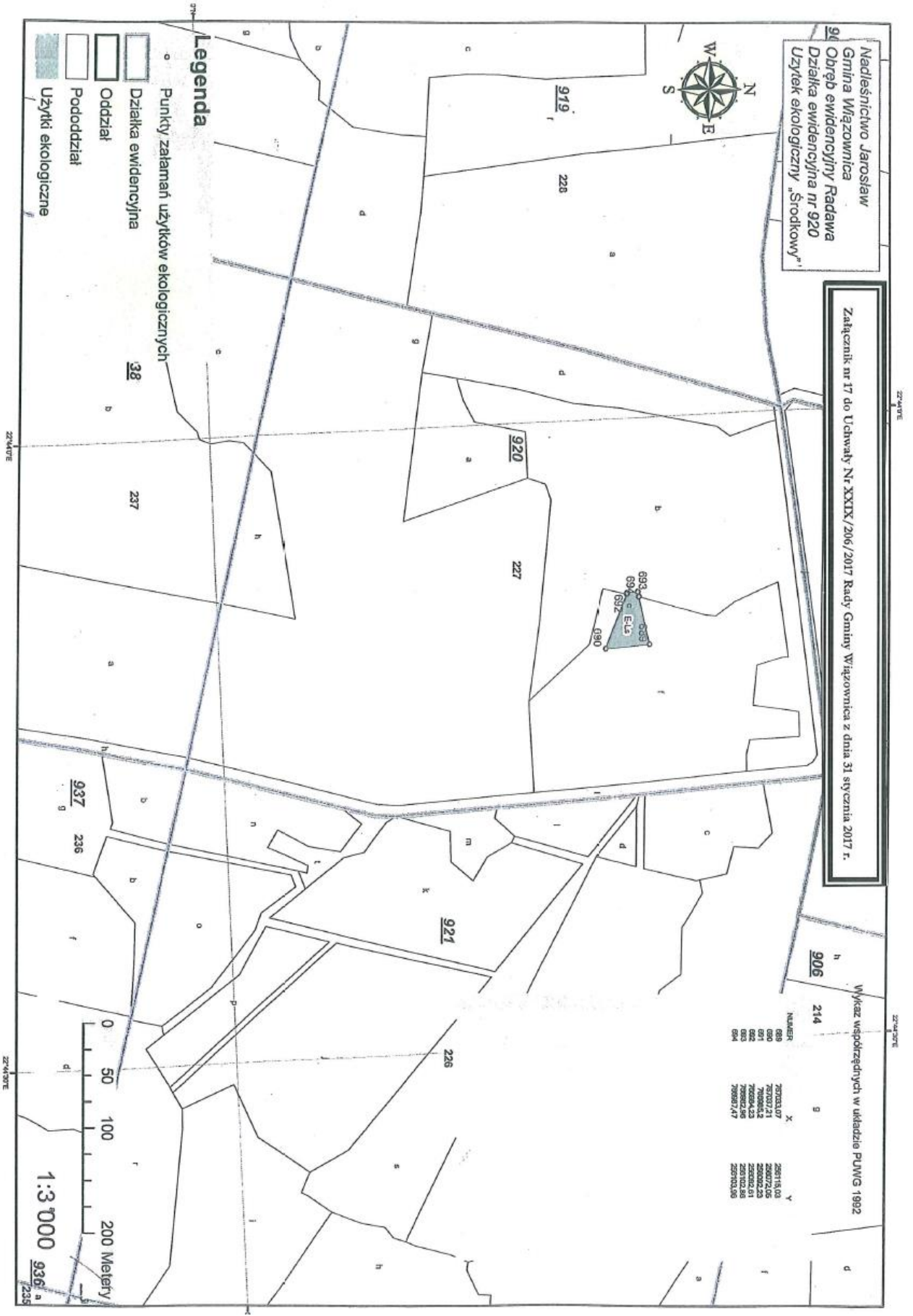


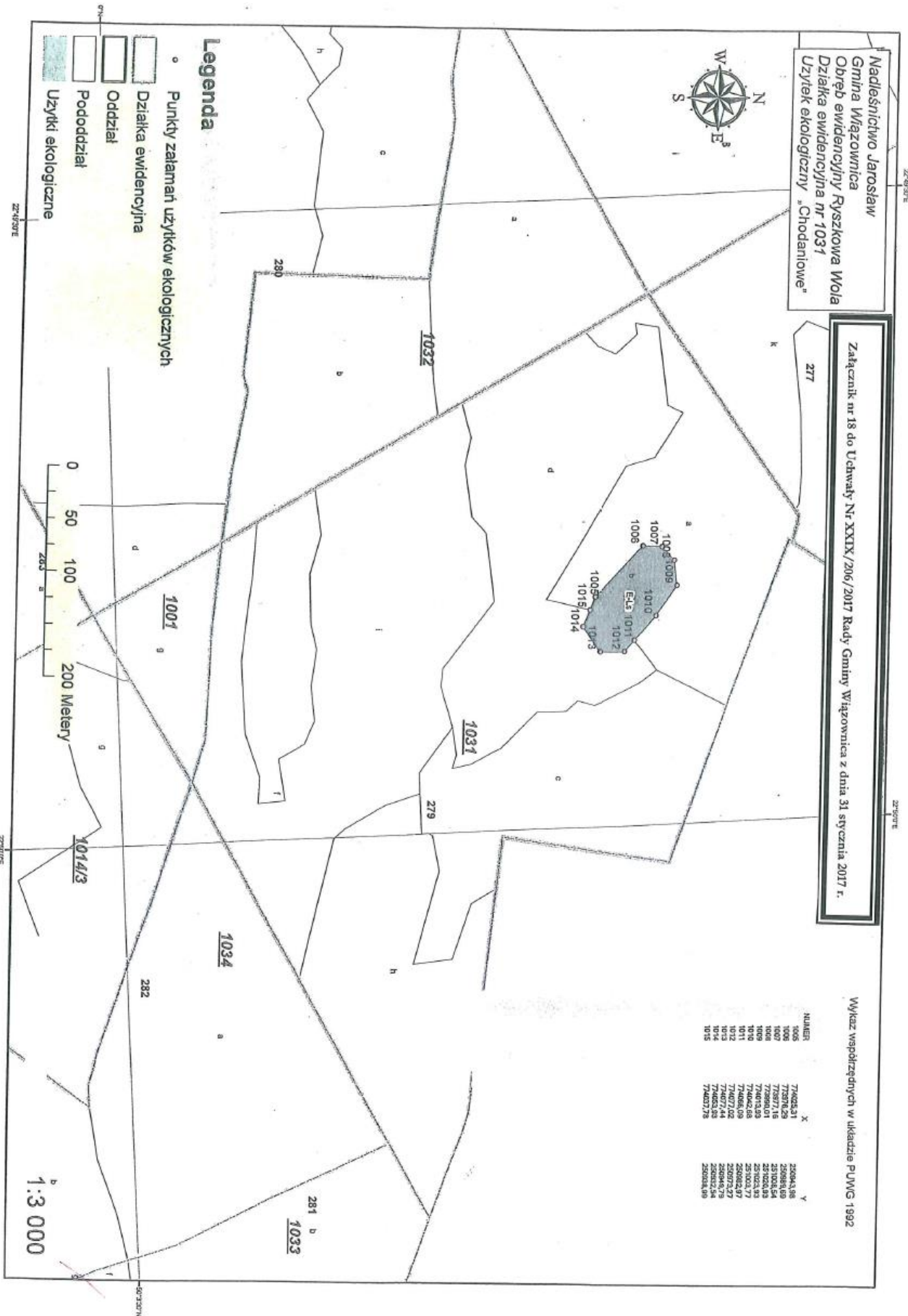


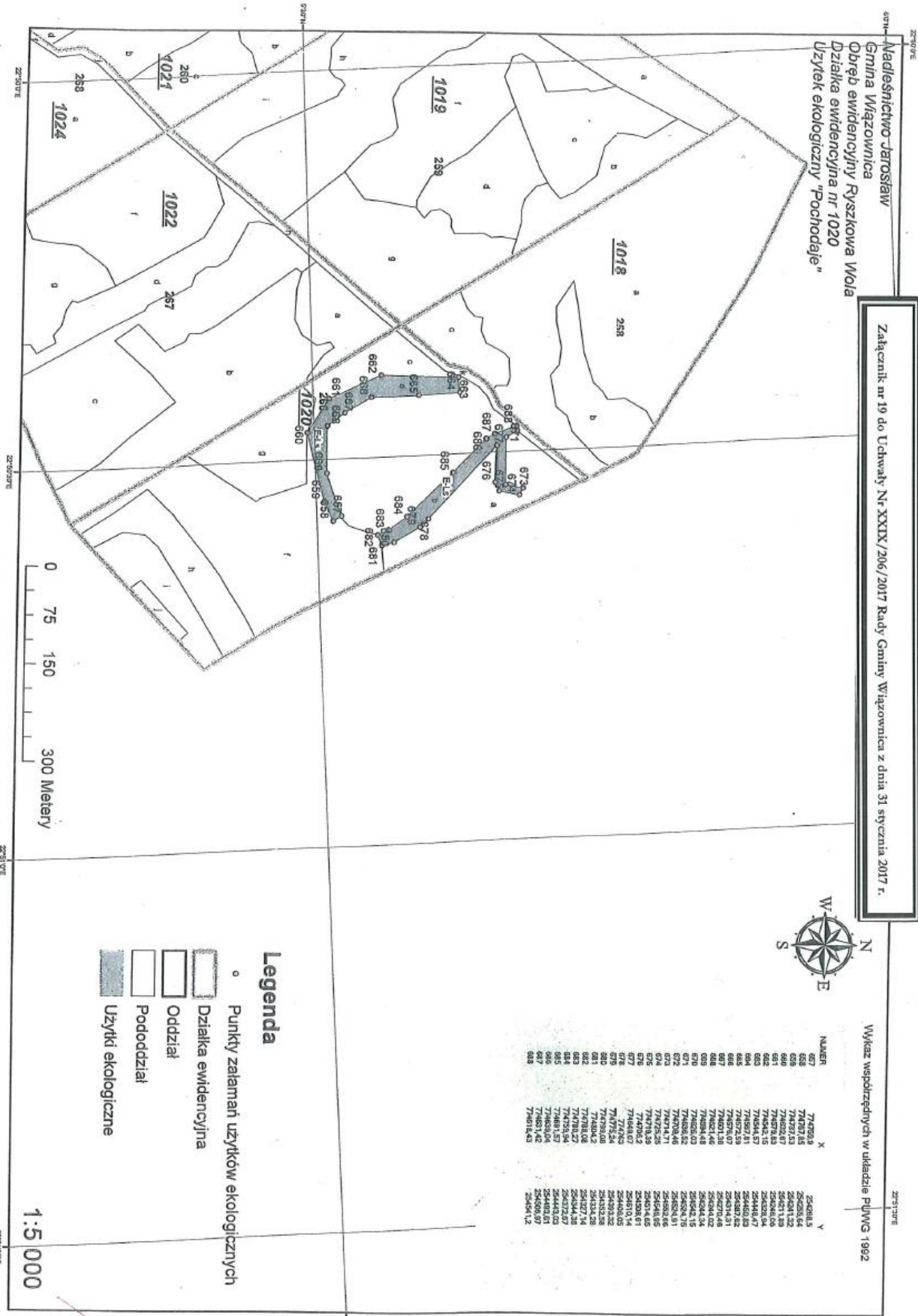












## UZASADNIENIE

Nadleśnictwo Jarosław zwróciło się do Wójty Gminy Wiązownica z wnioskiem o dokonanie korekty przebiegu granic użytków ekologicznych: „Wiklinowe”, „Dolina”, „Kiszka”, „Moczar”, „Mordercze”, „Naroże”, „Olchowiec”, „Piwodzkie”, „Sokołowskie”, „Graniczne”, „Kręglak”, „Stawiska”, „Thoryniec”, „Kolońskie”, „Krowięce”, „Rozmusowe”, „Środkowy”, „Chodaniowe”, „Pochodaje”, położonych na terenie Nadleśnictwa Jarosław, gmina Wiązownica. Użytki zostały ustanowione Rozporządzeniem nr 96 Wojewody Przemyskiego z dnia 22 lipca 1996 r. (Dz. Urz. Woj. Przemyskiego Nr 12, poz. 183).

W wyniku przeprowadzenia lustracji użytków ekologicznych pracownicy Nadleśnictwa Jarosław dokonali oceny stanu poszczególnych użytków. W trakcie lustracji stwierdzono utratę wartości przyrodniczych ze względu na obniżenie poziomu wód gruntowych w latach 1996-2016 oraz postępującą sukcesję.

Korekta zmian granic dotyczy następujących użytków:

1. użytek ekologiczny pod nazwą „Wiklinowe” położony na działce o numerze ewidencyjnym gruntu: 1033 położonej w miejscowości Ryszkowa Wola, gmina Wiązownica, powiat jarosławski, obejmował obszar o powierzchni: 0,8345 ha, po korekcie powierzchnia użytku ekologicznego wynosi: 0,2262 ha;
2. użytek ekologiczny pod nazwą „Dolina” położony na działce o numerze ewidencyjnym gruntu: 1025 położonej w miejscowości Ryszkowa Wola, i działce o numerze ewidencyjnym gruntu: 1351 położonej w miejscowości Piwoda, gmina Wiązownica, powiat jarosławski obejmował obszar o powierzchni: 0,8500 ha, po korekcie powierzchnia użytku ekologicznego wynosi: 0,6653 ha;
3. użytek ekologiczny pod nazwą „Kiszka” położony na działce o numerze ewidencyjnym gruntu: 1021 położonej w miejscowości Ryszkowa Wola, gmina Wiązownica, powiat jarosławski obejmował obszar o powierzchni: 1,6748 ha, po korekcie powierzchnia użytku ekologicznego wynosi: 1,6721 ha;
4. użytek ekologiczny pod nazwą „Moczar” położony na działce o numerze ewidencyjnym gruntu: 1027 położonej w miejscowości Ryszkowa Wola, gmina Wiązownica, powiat jarosławski obejmował obszar o powierzchni: 0,5846 ha, po korekcie powierzchnia użytku ekologicznego wynosi: 0,4086 ha;
5. użytek ekologiczny pod nazwą „Mordercze” położony na działce o numerze ewidencyjnym gruntu: 1353 położonej w miejscowości Piwoda, gmina Wiązownica, powiat jarosławski obejmował obszar o powierzchni: 0,0,9236 ha, po korekcie powierzchnia użytku ekologicznego wynosi: 0,7098 ha;
6. użytek ekologiczny pod nazwą „Naroże” położony na działce o numerze ewidencyjnym gruntu: 1351 położonej w miejscowości Piwoda, gmina Wiązownica, powiat jarosławski obejmował obszar o powierzchni: 0,6400 ha, po korekcie powierzchnia użytku ekologicznego wynosi: 0,3324 ha;
7. użytek ekologiczny pod nazwą „Olchowiec” położony na działce o numerze ewidencyjnym gruntu: 1355 położonej w miejscowości Piwoda, gmina Wiązownica, powiat jarosławski obejmował obszar o powierzchni: 0,4223 ha, po korekcie powierzchnia użytku ekologicznego wynosi: 0,4500 ha
8. użytek ekologiczny pod nazwą „Piwodzkie” położony na działce o numerze ewidencyjnym gruntu: 1355 położonej w miejscowości Piwoda, gmina Wiązownica, powiat jarosławski obejmował obszar o powierzchni: 0,2900 ha, po korekcie powierzchnia użytku ekologicznego wynosi: 0,1596 ha
9. użytek ekologiczny pod nazwą „Sokołowskie” położony na działce o numerze ewidencyjnym gruntu: 1026 położonej w miejscowości Ryszkowa Wola, gmina Wiązownica, powiat jarosławski obejmował obszar o powierzchni: 0,5974 ha, po korekcie powierzchnia użytku ekologicznego wynosi: 0,4736 ha
10. użytek ekologiczny pod nazwą „Graniczne” położony na działce o numerze ewidencyjnym gruntu: 1354 położonej w miejscowości Piwoda, gmina Wiązownica, powiat jarosławski obejmował obszar o powierzchni: 1,6848 ha, po korekcie powierzchnia użytku ekologicznego wynosi: 0,7510 ha
11. użytek ekologiczny pod nazwą „Kręglak” położony na działce o numerze ewidencyjnym gruntu: 1030 położonej w miejscowości Ryszkowa Wola, gmina Wiązownica, powiat jarosławski obejmował obszar o powierzchni: 1,3435 ha, po korekcie powierzchnia użytku ekologicznego wynosi: 0,9970 ha
12. użytek ekologiczny pod nazwą „Stawiska” położony na działkach o numerach ewidencyjnych gruntu: 1048 i 1049 położonych w miejscowości Surmaczówka, gmina Wiązownica, powiat jarosławski obejmował obszar o powierzchni: 3,6435 ha, po korekcie powierzchnia użytku ekologicznego wynosi: 3,3313 ha
13. użytek ekologiczny pod nazwą „Thoryniec” położony na działce o numerze ewidencyjnym gruntu: 1130 położonej w miejscowości Surmaczówka, gmina Wiązownica, powiat jarosławski obejmował obszar o powierzchni: 0,8246 ha, po korekcie powierzchnia użytku ekologicznego wynosi: 0,7596 ha
14. użytek ekologiczny pod nazwą „Kolońskie” położony na działce o numerze ewidencyjnym gruntu:

- 1129 położonej w miejscowości Surmaczówka, gmina Wiązownica, powiat jarosławski obejmował obszar o powierzchni: 1,7426 ha, po korekcie powierzchnia użytku ekologicznego wynosi: 1,6749 ha
15. użytek ekologiczny pod nazwą „Krowięce” położony na działkach o numerach ewidencyjnych gruntu: 1116, 511, 503 i 502 położonych w miejscowości Surmaczówka, gmina Wiązownica, powiat jarosławski obejmował obszar o powierzchni: 3,3500 ha, po korekcie powierzchnia użytku ekologicznego wynosi: 3,0944 ha
  16. użytek ekologiczny pod nazwą „Rozmusowe” położony na działce o numerze ewidencyjnym gruntu: 1115 położonej w miejscowości Surmaczówka, gmina Wiązownica, powiat jarosławski obejmował obszar o powierzchni: 13,4374 ha, po korekcie powierzchnia użytku ekologicznego wynosi: 12,4903 ha
  17. użytek ekologiczny pod nazwą „Środkowy” położony na działce o numerze ewidencyjnym gruntu: 920 położonej w miejscowości Radawa, gmina Wiązownica, powiat jarosławski obejmował obszar o powierzchni: 0,7325 ha, po korekcie powierzchnia użytku ekologicznego wynosi: 0,1360 ha
  18. użytek ekologiczny pod nazwą „Chodaniowe” położony na działce o numerze ewidencyjnym gruntu: 1031 położonej w miejscowości Ryszkowa Wola, gmina Wiązownica, powiat jarosławski obejmował obszar o powierzchni: 0,5592 ha, po korekcie powierzchnia użytku ekologicznego wynosi: 0,5486 ha
  19. użytek ekologiczny pod nazwą „Pochodaje” położony na działce o numerze ewidencyjnym gruntu: 1020 położonej w miejscowości Ryszkowa Wola, gmina Wiązownica, powiat jarosławski obejmował obszar o powierzchni: 1,6663 ha, po korekcie powierzchnia użytku ekologicznego wynosi: 1,6591 ha

W związku z powyższym przygotowano projekt uchwały, w sprawie użytków ekologicznych: „Wiklinowe”, „Dolina”, „Kiszka”, „Moczar”, „Mordercze”, „Naroże”, „Olchowiec”, „Piwodzkie”, „Sokołowskie”, „Graniczne”, „Kręglak”, „Stawiska”, „Thoryniec”, „Kolońskie”, „Krowięce”, „Rozmusowe”, „Środkowy”, „Chodaniowe”, „Pochodaje”, położonych na terenie Nadleśnictwa Jarosław, gmina Wiązownica.