



DZIENNIK URZĘDOWY

WOJEWÓDZTWA PODKARPACKIEGO

Rzeszów, dnia wtorek, 18 października 2022 r.

Poz. 3706

UCHWAŁA NR LXXV/75/2022 RADY GMINY BIRCZA

z dnia 22 września 2022 r.

w sprawie użytków ekologicznych

Na podstawie art. 7 ust. 1 pkt 1 i art. 18 ust. 2 pkt 15 ustawy z dnia 8 marca 1990 r. o samorządzie gminnym (tj. Dz. U. z 2022 r., poz. 559 ze zm.) oraz art. 44 ust. 1, 2 i 3a w związku z art. 45 ustawy z dnia 16 kwietnia 2004 r. o ochronie przyrody (tj. Dz. U. z 2022 r., poz. 916 ze zm.), po uzgodnieniu z Regionalnym Dyrektorem Ochrony Środowiska w Rzeszowie

Rada Gminy Birczy uchwała, co następuje:

§ 1. 1. Ustala się formy ochrony przyrody w postaci użytków ekologicznych na gruntach o łącznej powierzchni 51,3189 ha wymienionych w załączniku nr 1 do niniejszej uchwały, będących własnością Skarbu Państwa w zarządzie Państwowego Gospodarstwa Leśnego Lasy Państwowe Nadleśnictwo Bircza i położonych w granicach gminy Bircza.

2. Przebieg granic wraz ze współrzędnymi punktów załamania granic użytków ekologicznych o których mowa w ust. 1, określają mapy oraz wykaz współrzędnych w układzie PL-1992, stanowiące załączniki do niniejszej uchwały o numerach od 2 do 35.

3. Użytki ekologiczne, o których mowa w ust. 1. tworzy się w celu ochrony: pozostałości dawnych sadów, płatów nie użytkowanej roślinności, oczek wodnych, łąk użytkowanych ekstensywnie właściwych dla Pogórza Przemyskiego.

§ 2. W stosunku do użytków ekologicznych o których mowa w § 1 ust. 1., wprowadza się następujące zakazy:

1. wykonywania prac ziemnych trwale zniekształcających rzeźbę terenu, z wyjątkiem prac związanych z zabezpieczeniem przeciwpowodziowym;

2. wylewania gnojowicy, z wyjątkiem nawożenia użytkowanych gruntów rolnych;

3. dokonywania zmian stosunków wodnych, jeżeli zmiany te nie służą ochronie przyrody albo racjonalnej gospodarce rolnej, leśnej, wodnej lub rybackiej.

§ 3. W celu zachowania przedmiotów ochrony dopuszcza się, w zbiorowiskach łąkowych (w ramach przeciwdziałania procesom sukcesji i degradacji zbiorowisk łąkowych), ich wykaszanie oraz usuwanie pojawiających się nalotów drzew i krzewów.

§ 4. Z dniem wejścia w życie niniejszej uchwały tracą moc:

1. Rozporządzenie Wojewody Podkarpackiego z dnia 18.11.2002 r. w sprawie uznania terenów Nadleśnictwa Bircza za użytki ekologiczne (Dz. Urz. Woj. Podkarpackiego nr 78, poz. 1512), na podstawie art. 35 ust. 1. ustawy z dnia 23 stycznia 2009 r. o zmianie niektórych ustaw w związku ze zmianami w organizacji i podziale zadań administracyjnych w województwie (Dz. U. Nr 92, poz. 753 z późn. zm.), w zakresie dotyczącym wymienionych w nim, w § 3, ust. 1. użytków ekologicznych a wyszczególnionych w załączniku nr 1 do tego Rozporządzenia.

2. Uchwała Nr LIII/91/2009 Rady Gminy w Birczy z dnia 30 listopada 2009 roku w sprawie ustanowienia użytków ekologicznych (Dz. Urz. Woj. Podkarpackiego nr 2, poz. 21) w związku z jej dezaktualizacją.

3. Uchwała Nr XXXV/62/2012 Rady Gminy Bircza z dnia 17 sierpnia 2012 r. w sprawie zmiany i uszczegółowienia przedmiotów ochrony oraz ustanowienia wskazań ochrony czynnej dla użytku ekologicznego „Wola Korzeniecka” (Dz. Urz. Woj. Podkarpackiego z dnia 9.10.2012 r., poz. 1986) w związku z jej dezaktualizacją.

§ 5. Nadzór nad użytkami ekologicznymi powierza się Nadleśnictwu Bircza. Zasady nadzoru zostaną określone w odrębnym porozumieniu.

§ 6. Wykonanie uchwały powierza się Wójtowi Gminy Bircza.

§ 7. Uchwała wchodzi w życie po upływie 14 dni od dnia ogłoszenia w Dzienniku Urzędowym Województwa Podkarpackiego.

Przewodniczący
Rady Gminy Bircza

Kazimierz Cap

Załącznik nr 1
Do Uchwały Nr LXXV/75/2022
Rady Gminy Bircza z dnia 22.09.2022 r.

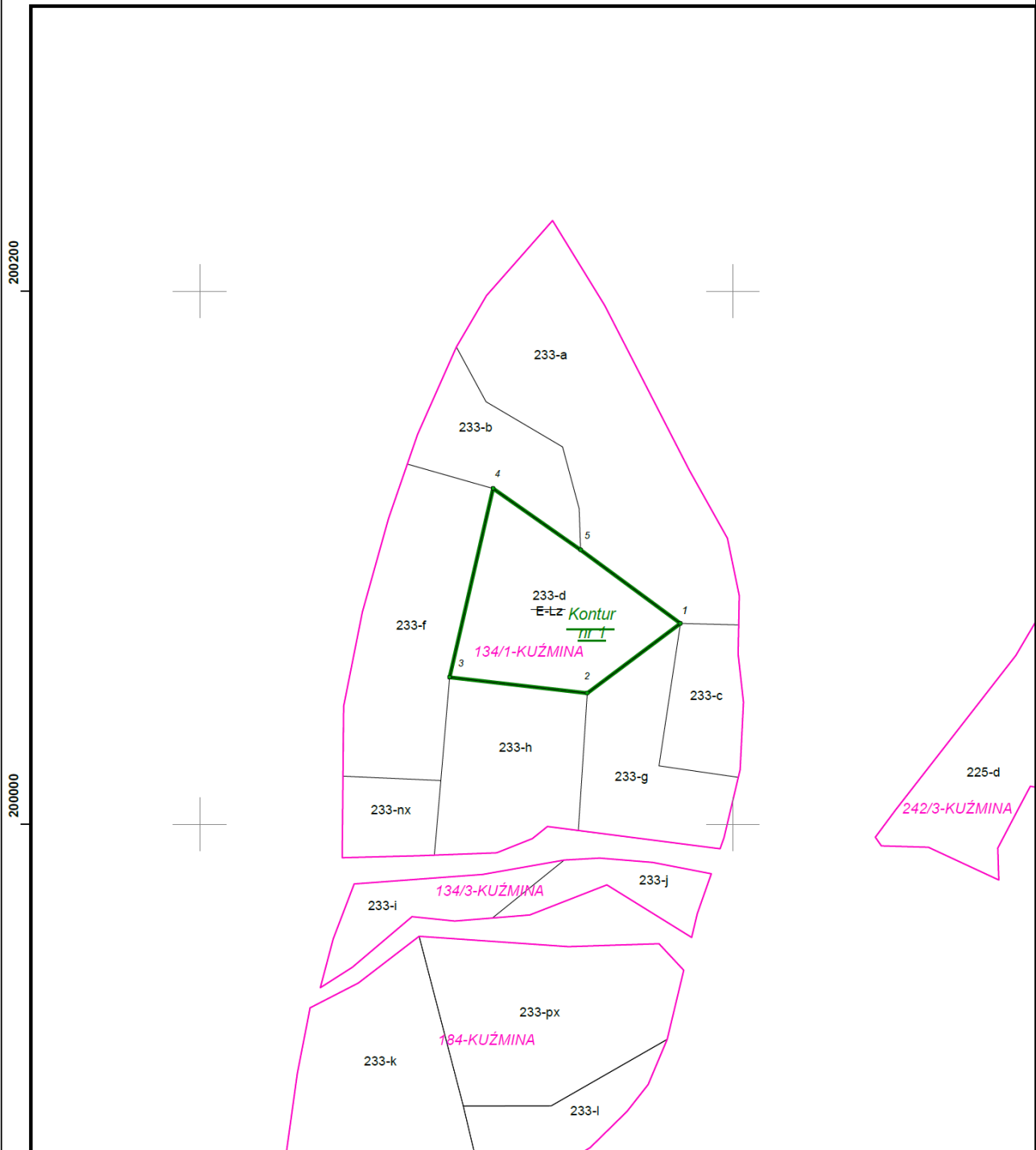
**Wykaz powierzchni podlegających ochronie w formie użytków ekologicznych
położonych na terenie gminy Bircza**

L.P.	NAZWA_UŻYTKU	POW. UŻYTKU	OBREB EWID.	NR DZIAŁKI	POW. UŻYTKU W DZIAŁCE	NR KONTURU	POW. KONTURU	NR ZAŁ. DO UCHWAŁY					
1	2	3	4	5	6	7	8	9					
1.	Użytek ekologiczny Kuźmina	0.37	KUŹMINA	134/1	0.37	1	0.37	2					
2.	Użytek ekologiczny Róztoka	1.19	ROZTOKA	2/1	1.19	1	1.19	3					
3.	Użytek ekologiczny Rudawka	2.6134	STARA BIRCZA	786	2.6134	1	2.6134	4					
4.	Zespół użytków ekologicznych Sufczyzna	2.26	SUF CZYNA	97/2	2.26	1	2.26	5					
5.	Zespół użytków ekologicznych Brzeżawa	3.77	BRZEŻAWA	362/3	0.20	1	0.20	6					
				457	2.89	2	2.89	7					
				90/1	0.68	3	0.68	8					
6.	Zespół użytków ekologicznych Lipa	8.75	LIPA	258/1	6.64	1	0.63	9					
						2	0.39	9					
						3	5.62	9					
						304	0.69	4	0.69	10			
						292	1.42	5	1.42	11			
7.	Zespół użytków ekologicznych Brzuska	2.4757	BRZUSKA	509	0.93	1	0.14	12					
						2	0.13	12					
						3	0.66	13					
						510	0.45	4	0.45	14			
8.	Zespół użytków ekologicznych Dobrzanka	0.65	DOBRZANKA	238	1.0957	5	1.0957	15					
						1	0.46	1	0.46	16			
						2	0.12	17	0.12	17			
9.	Zespół użytków ekologicznych Krajna	2.47	KRAJNA	12/5	0.19	3	0.07	17					
						26/17	0.15	1	0.15	18			
						4/12	1.51	2	0.79	18			
								3	0.72	18			
						4	0.29	19	0.29	19			
10.	Zespół użytków ekologicznych Leszczawa Dolna	5.8809	LESZCZAWA DOLNA	4/13	0.81	5	0.52	19					
						1011	0.8302	1	0.8302	20			
						1014/1	0.1773	2	0.1773	21			
						1025	0.7472	3	0.7472	22			
			LESZCZAWA GÓRNA	352	1.22	4	0.3754	22					
						1026	0.3754	4	0.3754	22			
						1027	0.3208	5	0.3208	23			
						355	1.53	6	2.09	24			
353	0.68	7	1.34	24									
11.	Zespół użytków ekologicznych Leszczawa Górna	0.18	LESZCZAWA GÓRNA	187/25	0.12	1	0.05	25					
						2	0.07	25					
						321/63	0.06	3	0.06	26			
						133	1.26	1	1.26	28			
									13/8	0.29			
									110/3	0.02			
									111/3	0.06			
									131	0.52	2	0.37	27
											3	0.17	27
											4	0.15	27
											5	0.12	27
											6	0.08	27
									113	0.21	7	0.21	29
									135	0.30	8	0.30	29
									136	0.5400	9	0.1763	29
											10	0.0250	29
											11	0.1376	29
											12	0.2011	29
31/18	0.49	13	0.49	28									

L.P.	NAZWA_UŻYTKU	POW. UŻYTKU	OBREB EWID.	NR DZIAŁKI	POW. UŻYTKU W DZIAŁCE	NR KONTURU	POW. KONTURU	NR ZAŁ. DO UCHWAŁY
1	2	3	4	5	6	7	8	9
12.	Zespół użytków ekologicznych Łomna	6.7000	ŁOMNA	24/12	0.83	14	0.04	28
						15	0.79	28
				118	1.83	16	1.83	30
				72/2	0.10	17	0.10	29
				72/4	0.17	18	0.17	29
				84	0.08	19	0.08	29
13.	Zespół użytków ekologicznych Malawa	12.5995	MALAWA	102	5.6317	1	0.2182	31
						2	1.1071	31
						3	1.7857	31
						4	2.5207	31
				18/11	0.0114	9	0.0388	32
						11	0.1445	32
				18/14	3.6502	12	0.0478	32
						13	0.1915	32 i 33
						14	0.2396	33
						15	0.3016	33
						16	0.8379	31
						10	2.7256	32
				18/10	3.3062	8	1.0554	32
						7	0.4568	32
						6	0.7741	32
						5	0.1542	32
14.	Zespół użytków ekologicznych Stara Bircza	1.4094	STARA BIRCZA	796	1.4094	2	1.4094	34
Ogółem		51.3189			51.3189		51.3189	

Załącznik nr 2
do Uchwały Nr LXXV/75/2022
Rady Gminy Bircza
z dnia 22 września 2022 roku

**Przebieg granicy użytku ekologicznego
"Użytek ekologiczny Kuźmina"**



Legenda:

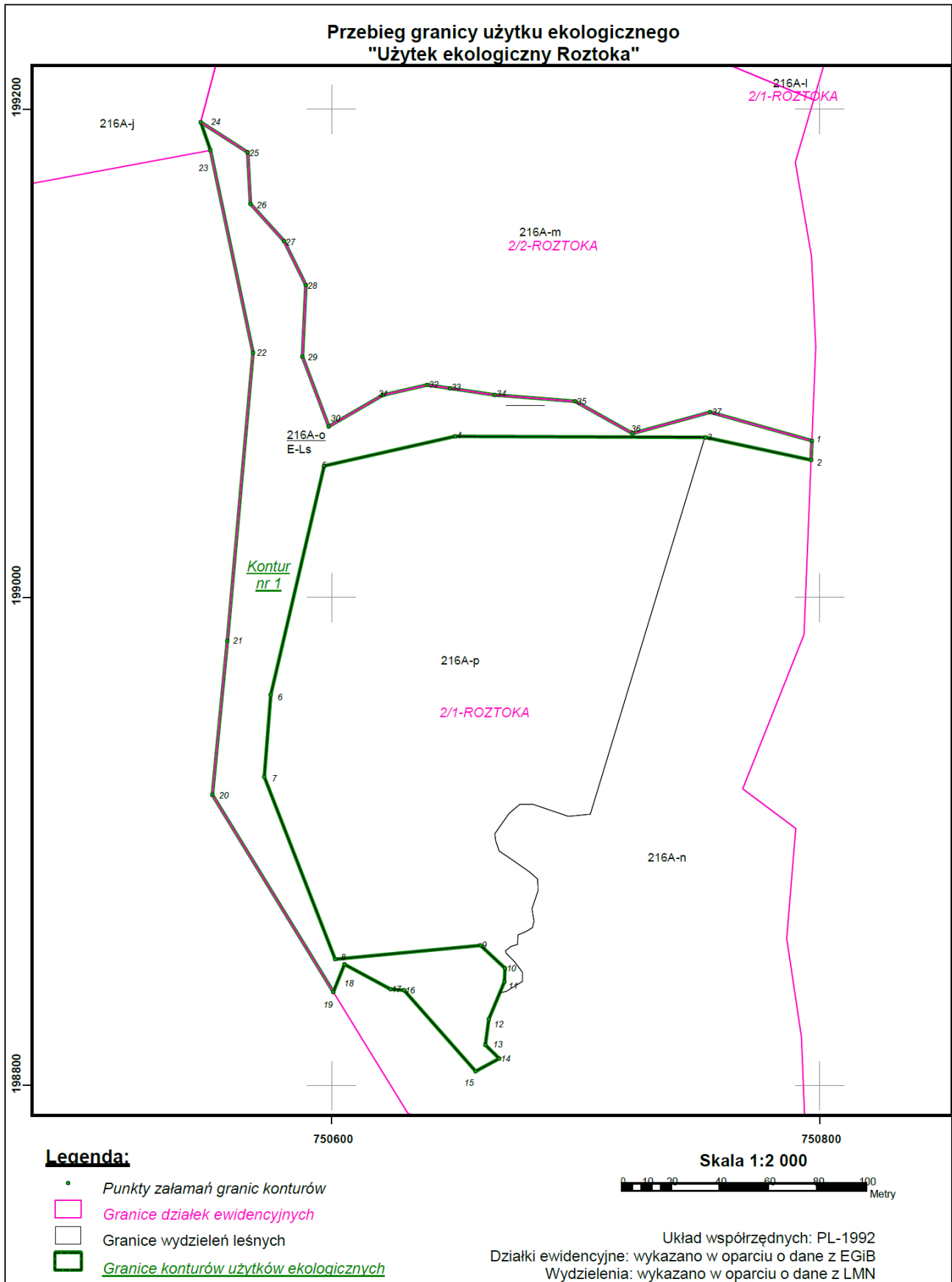
- Punkty załamań granic konturów
- Granice działek ewidencyjnych
- Granice wydzieleni leśnych
- Granice konturów użytków ekologicznych

Skala 1:2 000



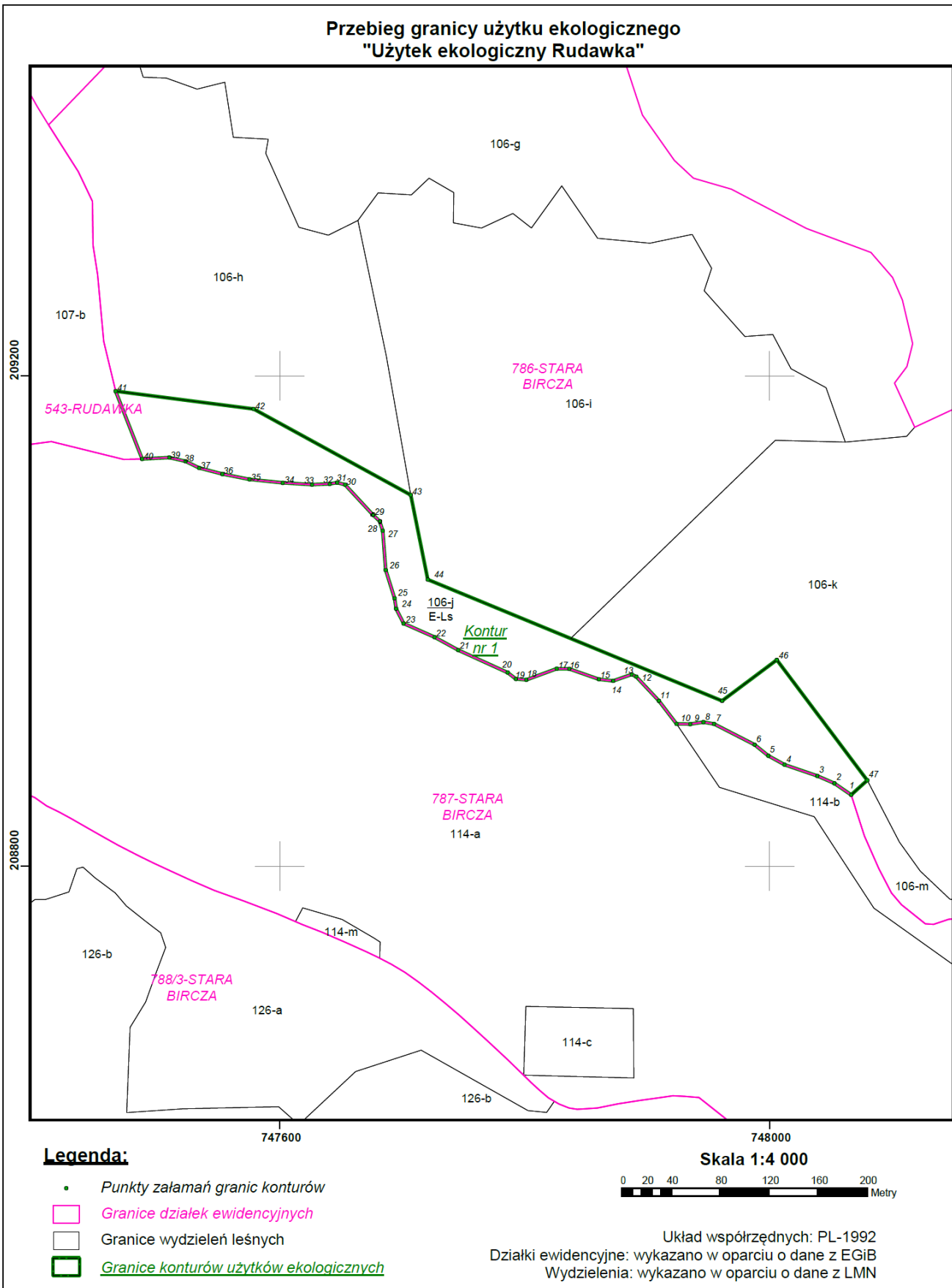
Układ współrzędnych: PL-1992
Działki ewidencyjne: wykazano w oparciu o dane z EGİB
Wydzielenia: wykazano w oparciu o dane z LMN

Załącznik nr 3
do Uchwały Nr LXXV/75/2022
Rady Gminy Bircza
z dnia 22 września 2022 roku



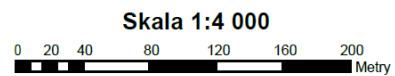
Załącznik nr 4
do Uchwały Nr LXXV/75/2022
Rady Gminy Bircza
z dnia 22 września 2022 roku

**Przebieg granicy użytku ekologicznego
"Użytek ekologiczny Rudawka"**



Legenda:

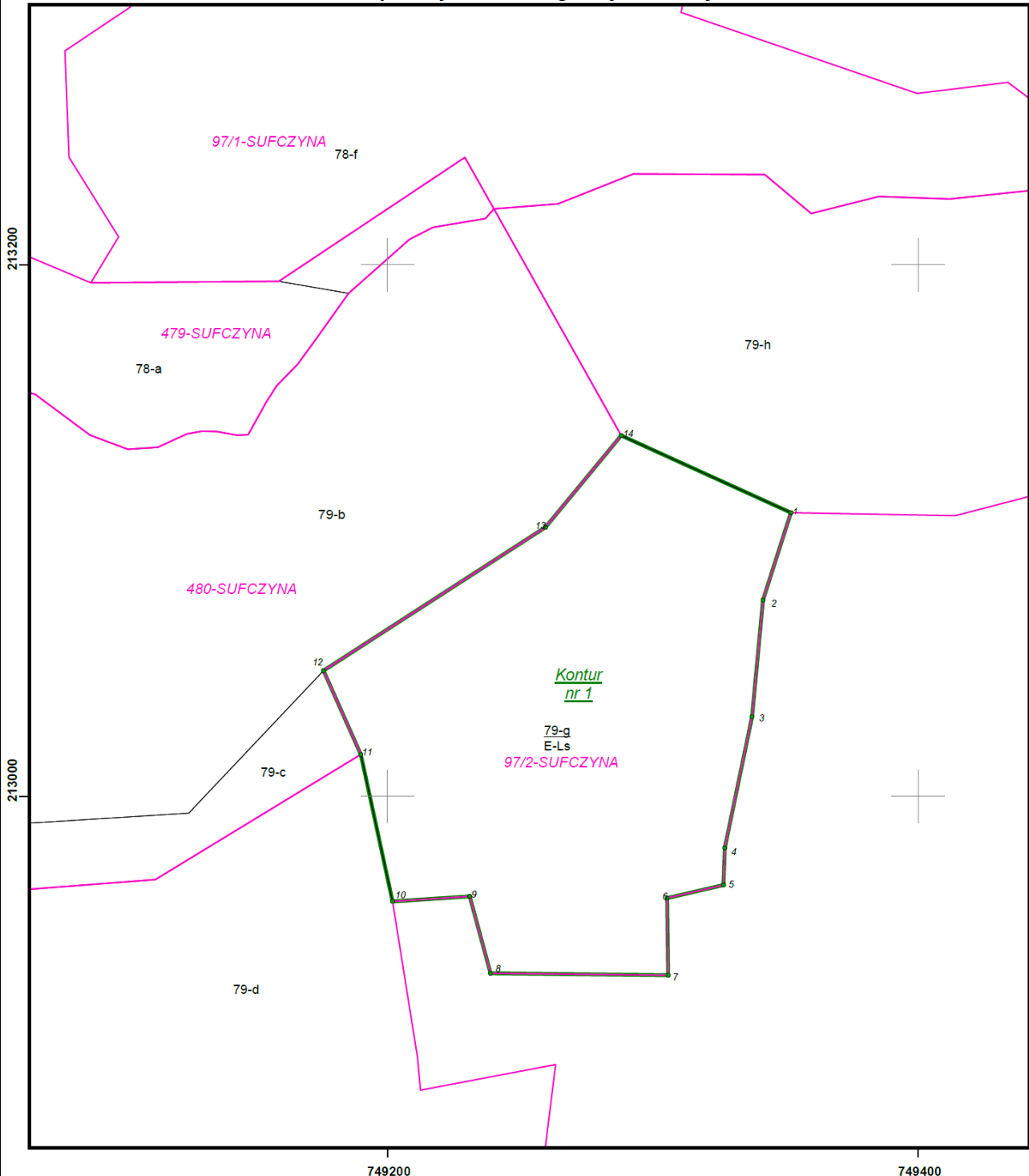
- Punkty załamania granic konturów
- ▭ Granice działek ewidencyjnych
- ▭ Granice wydziałów leśnych
- ▭ Granice konturów użytków ekologicznych



Układ współrzędnych: PL-1992
Działki ewidencyjne: wykazano w oparciu o dane z EGiB
Wydziałenia: wykazano w oparciu o dane z LMN


Załącznik nr 5
do Uchwały Nr LXXV/75/2022
Rady Gminy Bircza
z dnia 22 września 2022 roku

**Przebieg granicy użytku ekologicznego
"Zespół użytków ekologicznych Sufczyzna"**



Legenda:

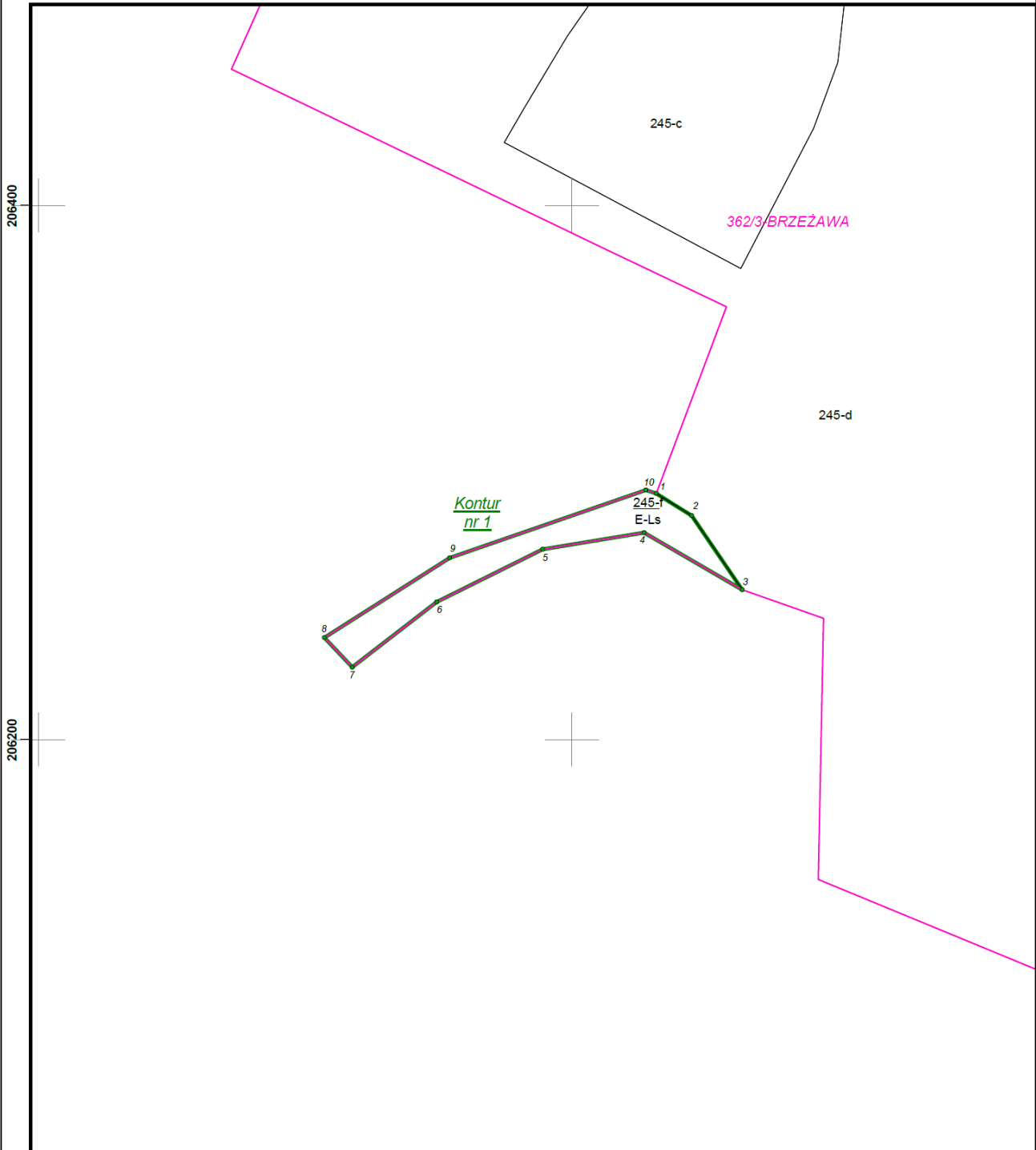
- Punkty załamań granic konturów
- Granice działek ewidencyjnych
- Granice wydzieleń leśnych
- Granice konturów użytków ekologicznych



Układ współrzędnych: PL-1992
Działki ewidencyjne: wykazano w oparciu o dane z EGIB
Wydzienia: wykazano w oparciu o dane z LMN

Załącznik nr 6
do Uchwały Nr LXXV/75/2022
Rady Gminy Bircza
z dnia 22 września 2022 roku

**Przebieg granicy użytku ekologicznego
"Zespół użytków ekologicznych Brzeżawa"**




743200

743400

Legenda:

- Punkty załamań granic konturów
- ▭ Granice działek ewidencyjnych
- ▭ Granice wydziełów leśnych
- ▭ Granice konturów użytków ekologicznych

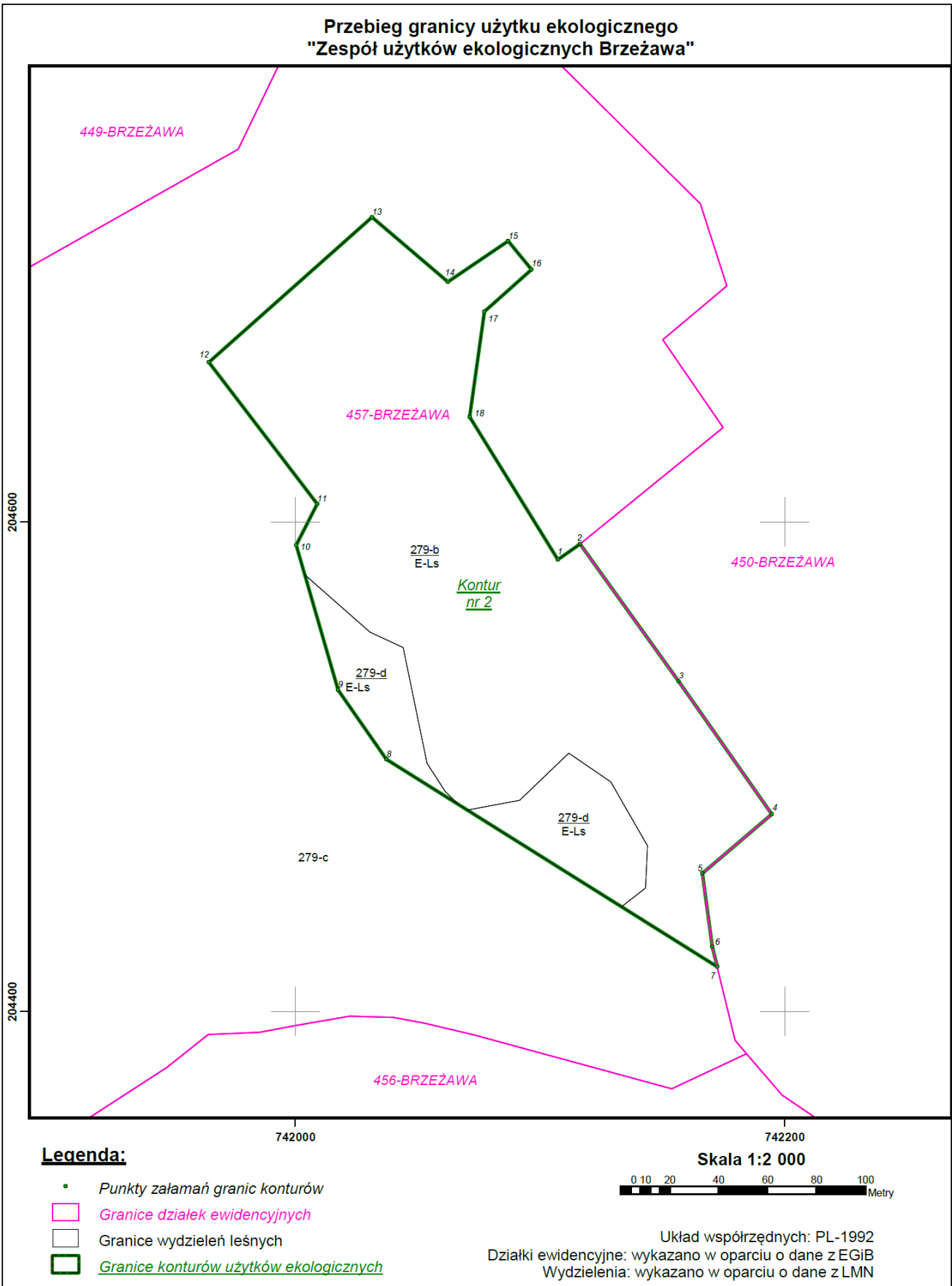
Skala 1:2 000



Układ współrzędnych: PL-1992
Działki ewidencyjne: wykazano w oparciu o dane z EGIB
Wydziały: wykazano w oparciu o dane z LMN

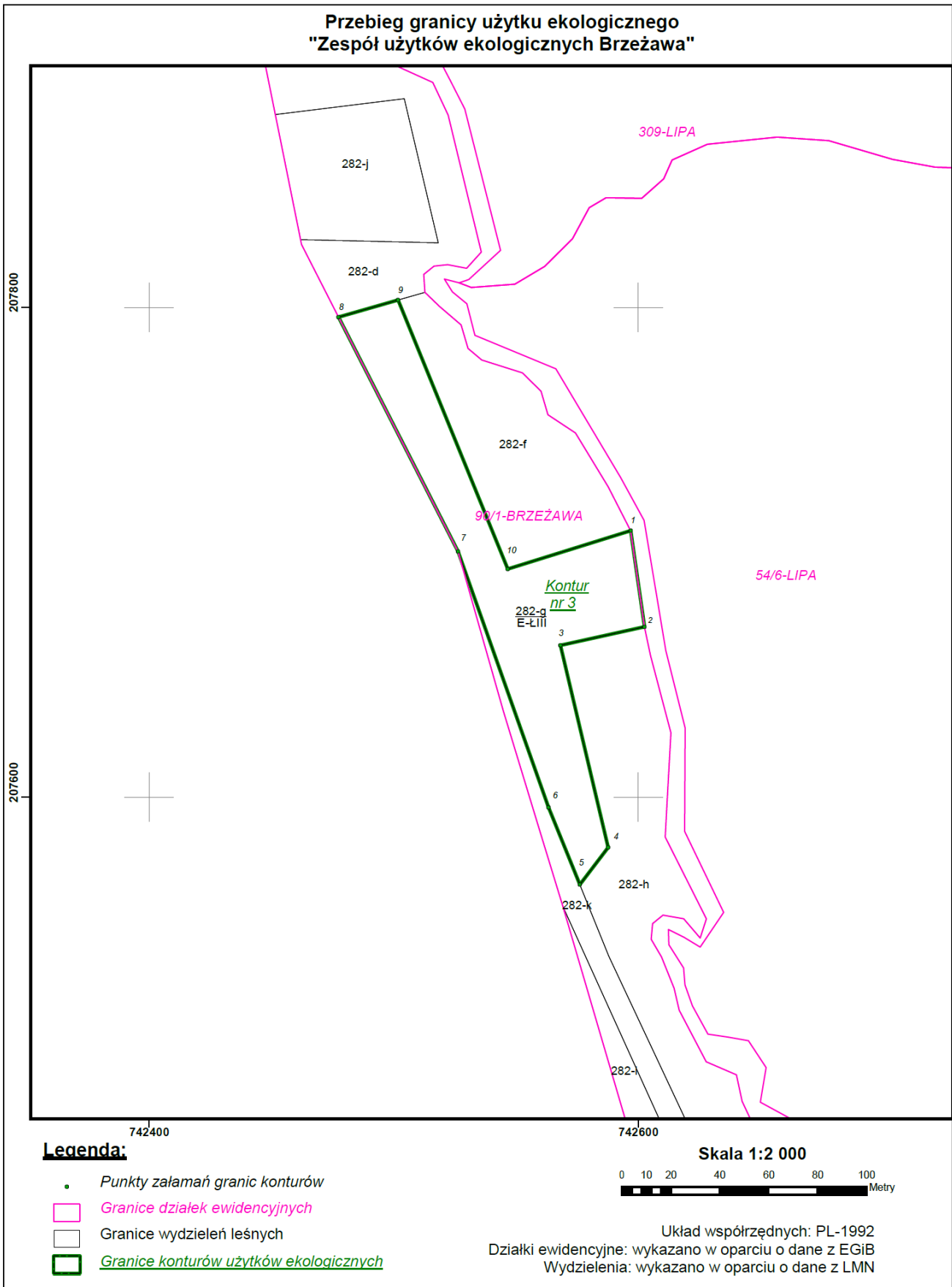
Załącznik nr 7
do Uchwały Nr LXXV/75/2022
Rady Gminy Bircza
z dnia 22 września 2022 roku

**Przebieg granicy użytku ekologicznego
"Zespół użytków ekologicznych Brzeżawa"**



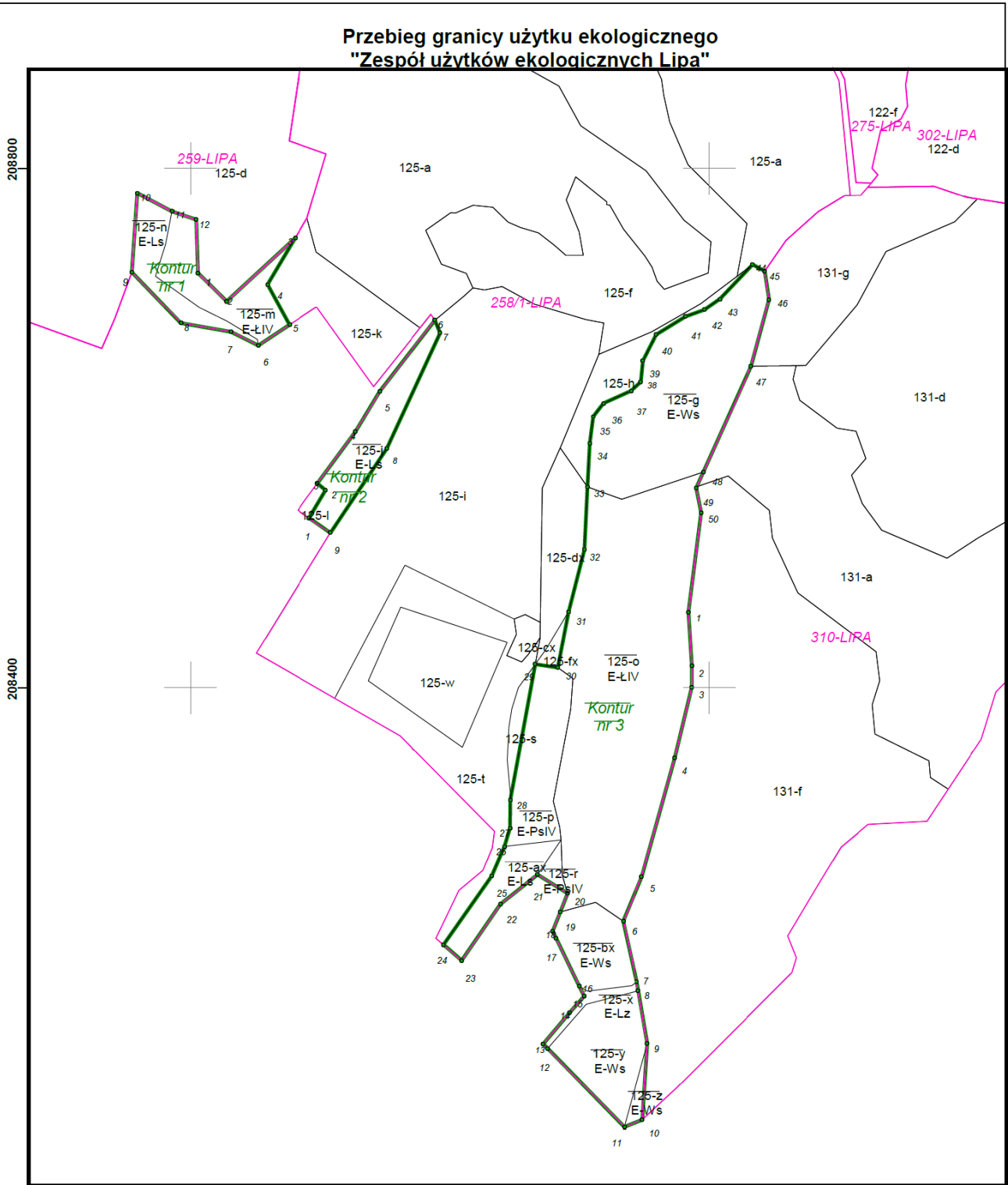
Załącznik nr 8
do Uchwały Nr LXXV/75/2022
Rady Gminy Bircza
z dnia 22 września 2022 roku

**Przebieg granicy użytku ekologicznego
"Zespół użytków ekologicznych Brzeżawa"**




Załącznik nr 9
do Uchwały Nr LXXV/2022
Rady Gminy Bircza
z dnia .22 września 2022 roku

**Przebieg granicy użytku ekologicznego
"Zespół użytków ekologicznych Lipa"**



Legenda:

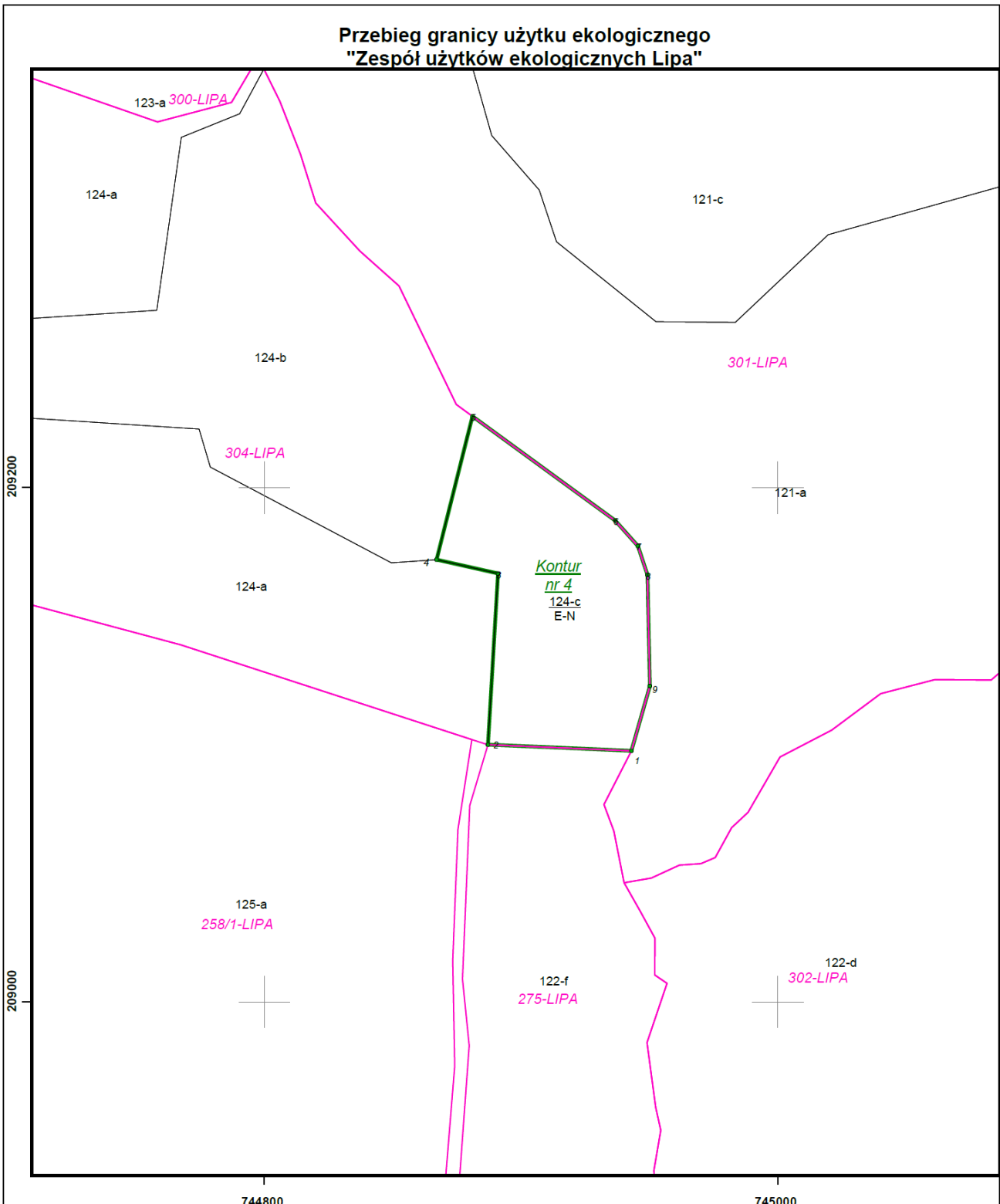
- Punkty załamania granic konturów
- Granice działek ewidencyjnych
- Granice wydziałów leśnych
- Granice konturów użytków ekologicznych



Układ współrzędnych: PL-1992
Działki ewidencyjne: wykazano w oparciu o dane z EGiB
Wydziałenia: wykazano w oparciu o dane z LMN


Załącznik nr 10
do Uchwały Nr LXXV/75/2022
Rady Gminy Bircza
z dnia .22 września 2022 roku

**Przebieg granicy użytku ekologicznego
"Zespół użytków ekologicznych Lipa"**



Legenda:

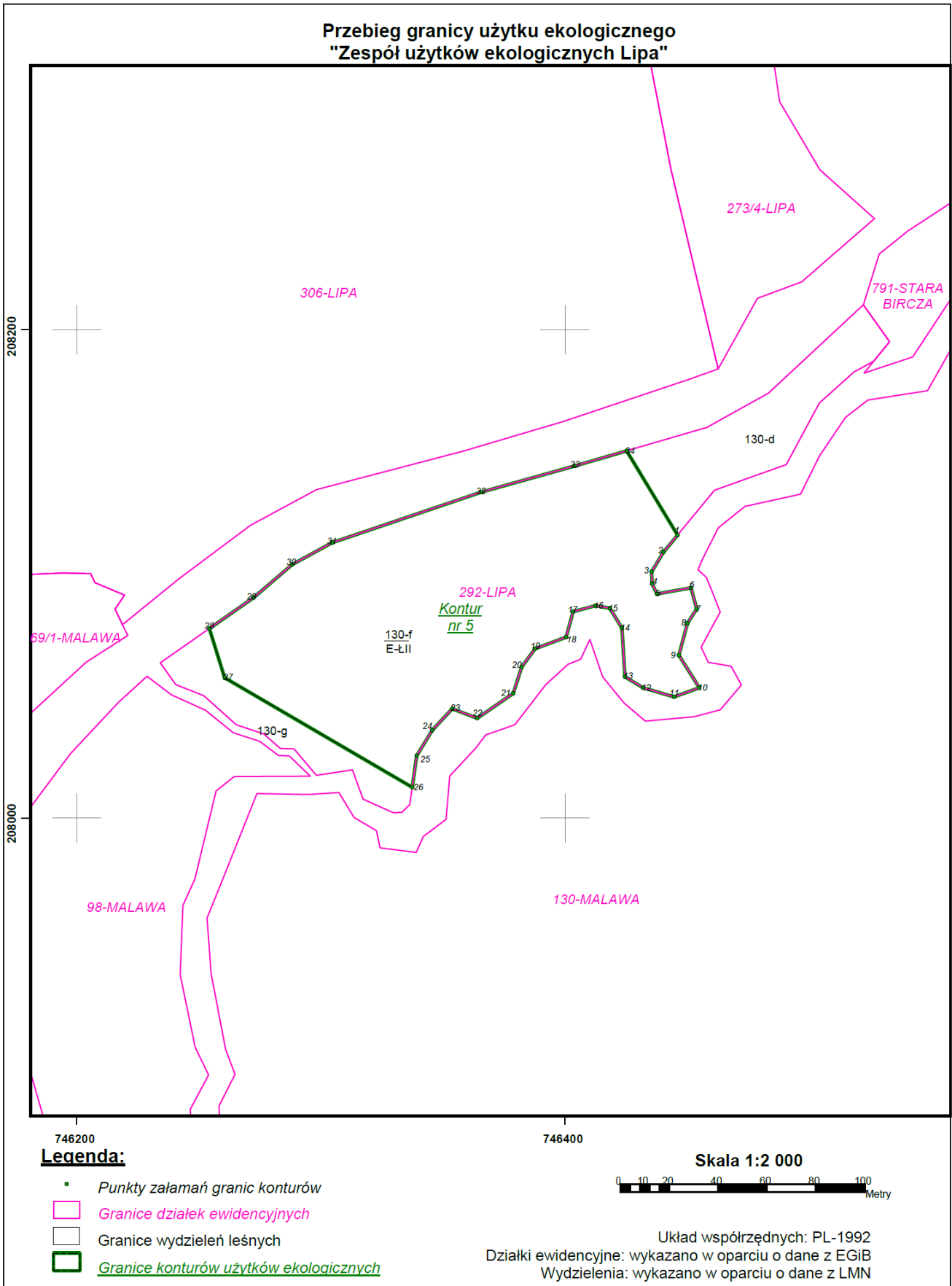
- Punkty załamania granic konturów
- Granice działek ewidencyjnych
- Granice wydziałów leśnych
- Granice konturów użytków ekologicznych



Układ współrzędnych: PL-1992
Działki ewidencyjne: wykazano w oparciu o dane z EGIB
Wydziałki: wykazano w oparciu o dane z LMN

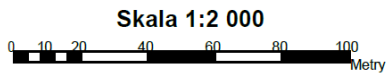
Załącznik nr 11
do Uchwały Nr LXXV/75/2022
Rady Gminy Bircza
z dnia 22 września 2022 roku

**Przebieg granicy użytku ekologicznego
"Zespół użytków ekologicznych Lipa"**



Legenda:

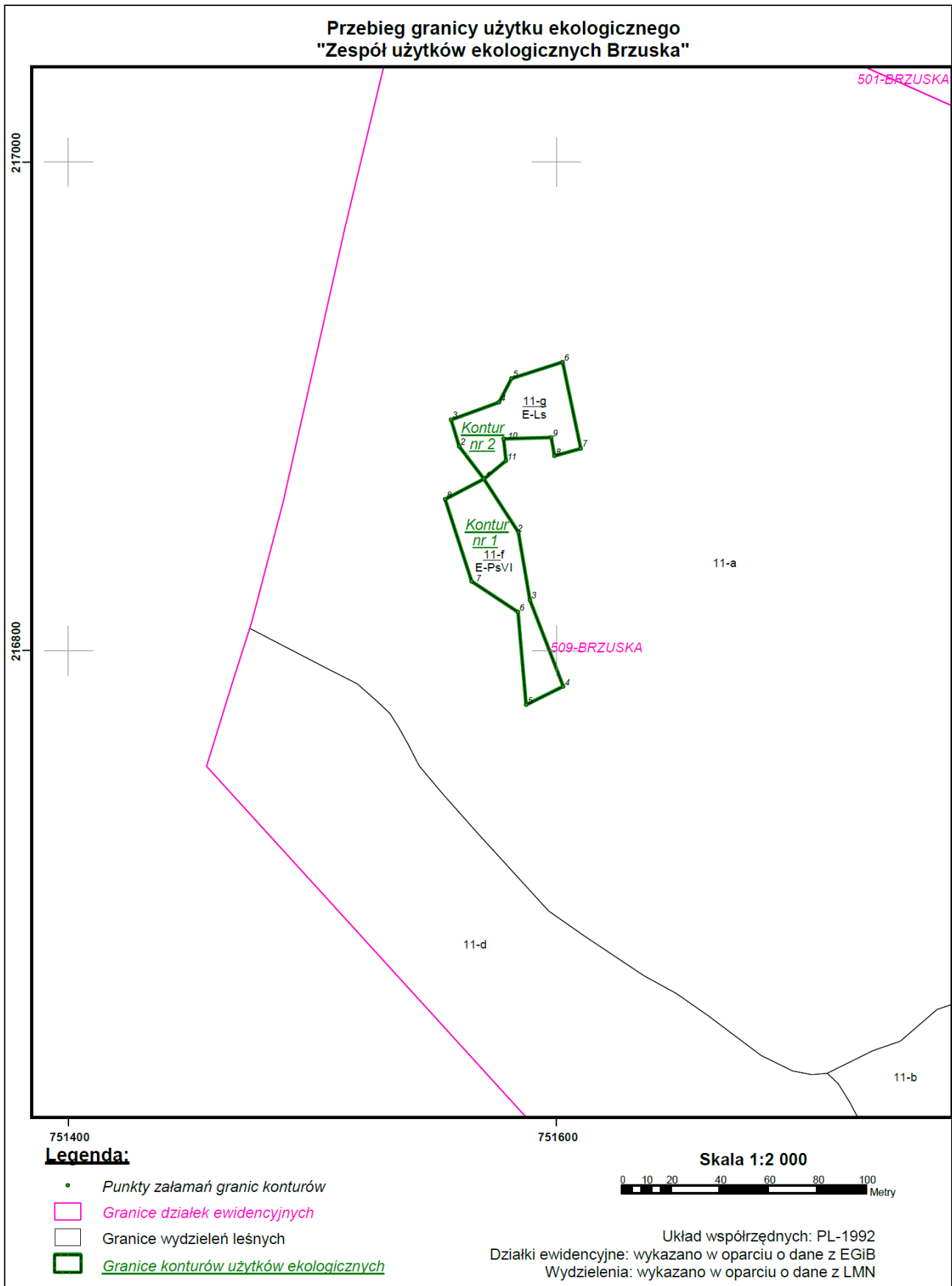
- Punkty załamań granic konturów
- Granice działek ewidencyjnych
- Granice wydzieleń leśnych
- Granice konturów użytków ekologicznych



Skala 1:2 000
Układ współrzędnych: PL-1992
Działki ewidencyjne: wykazano w oparciu o dane z EGIB
Wydzienia: wykazano w oparciu o dane z LMN

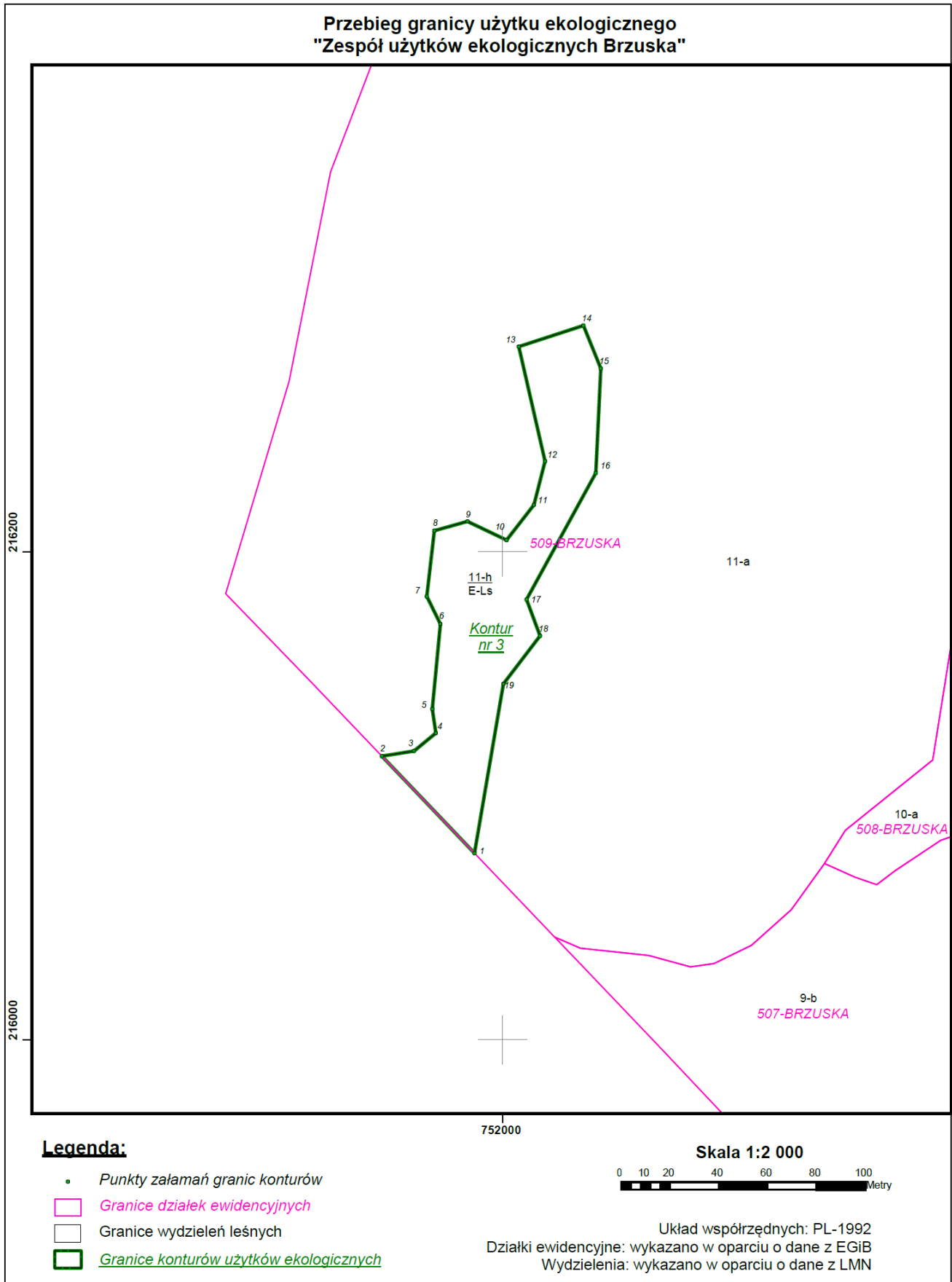
Załącznik nr 12
do Uchwały Nr LXXV/75/2022
Rady Gminy Bircza
z dnia 22 września 2022 roku

**Przebieg granicy użytku ekologicznego
"Zespół użytków ekologicznych Brzuska"**



Załącznik nr 13
do Uchwały Nr LXXV/75/2022
Rady Gminy Bircza
z dnia 22 września 2022 roku

**Przebieg granicy użytku ekologicznego
"Zespół użytków ekologicznych Brzuska"**



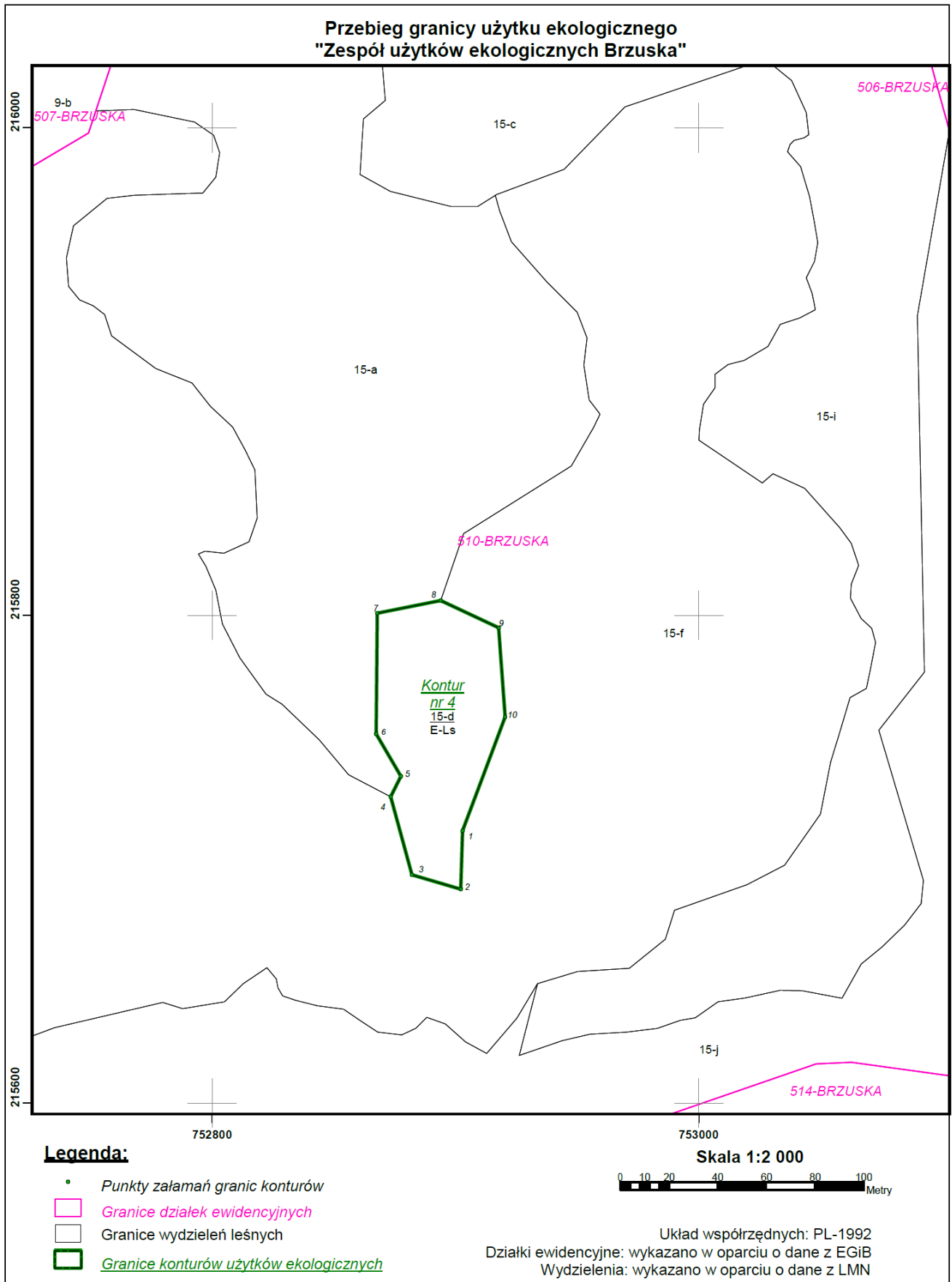
Legenda:

- Punkty załamań granic konturów
- ▭ Granice działek ewidencyjnych
- ▭ Granice wydzieleni leśnych
- ▭ Granice konturów użytków ekologicznych

Skala 1:2 000
0 10 20 40 60 80 100 Metry

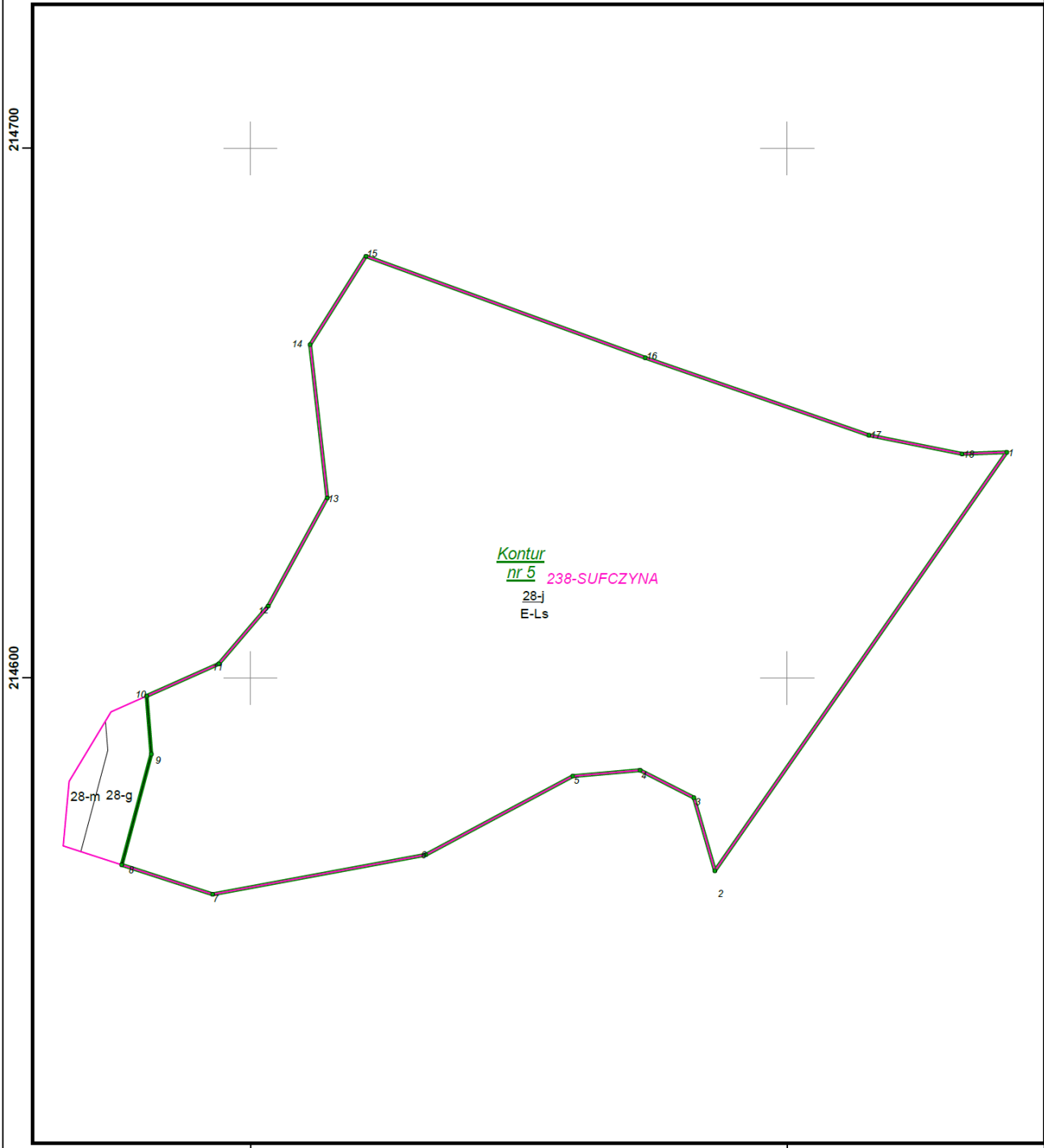
Układ współrzędnych: PL-1992
Działki ewidencyjne: wykazano w oparciu o dane z EGiB
Wydzielenia: wykazano w oparciu o dane z LMN

Załącznik nr 14
do Uchwały Nr LXXV/75/2022
Rady Gminy Bircza
z dnia 22 września 2022 roku



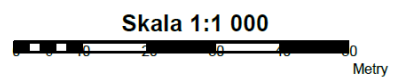
Załącznik nr 15
do Uchwały Nr LXXV/75/2022
Rady Gminy Bircza
z dnia 22 września 2022 roku

**Przebieg granicy użytku ekologicznego
"Zespół użytków ekologicznych Brzuska"**



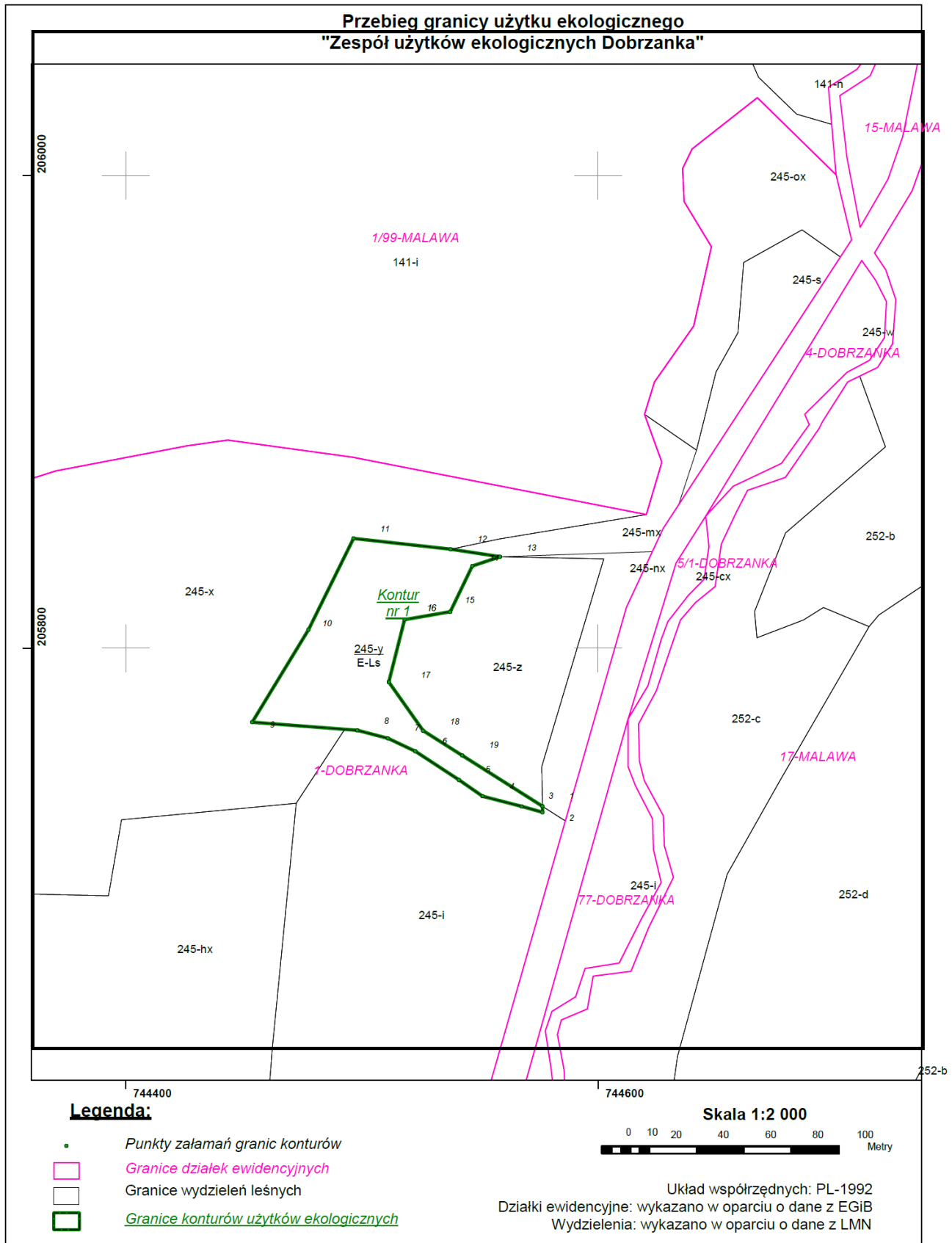
Legenda:

- Punkty załamań granic konturów
- Granice działek ewidencyjnych
- Granice wydziałów leśnych
- Granice konturów użytków ekologicznych

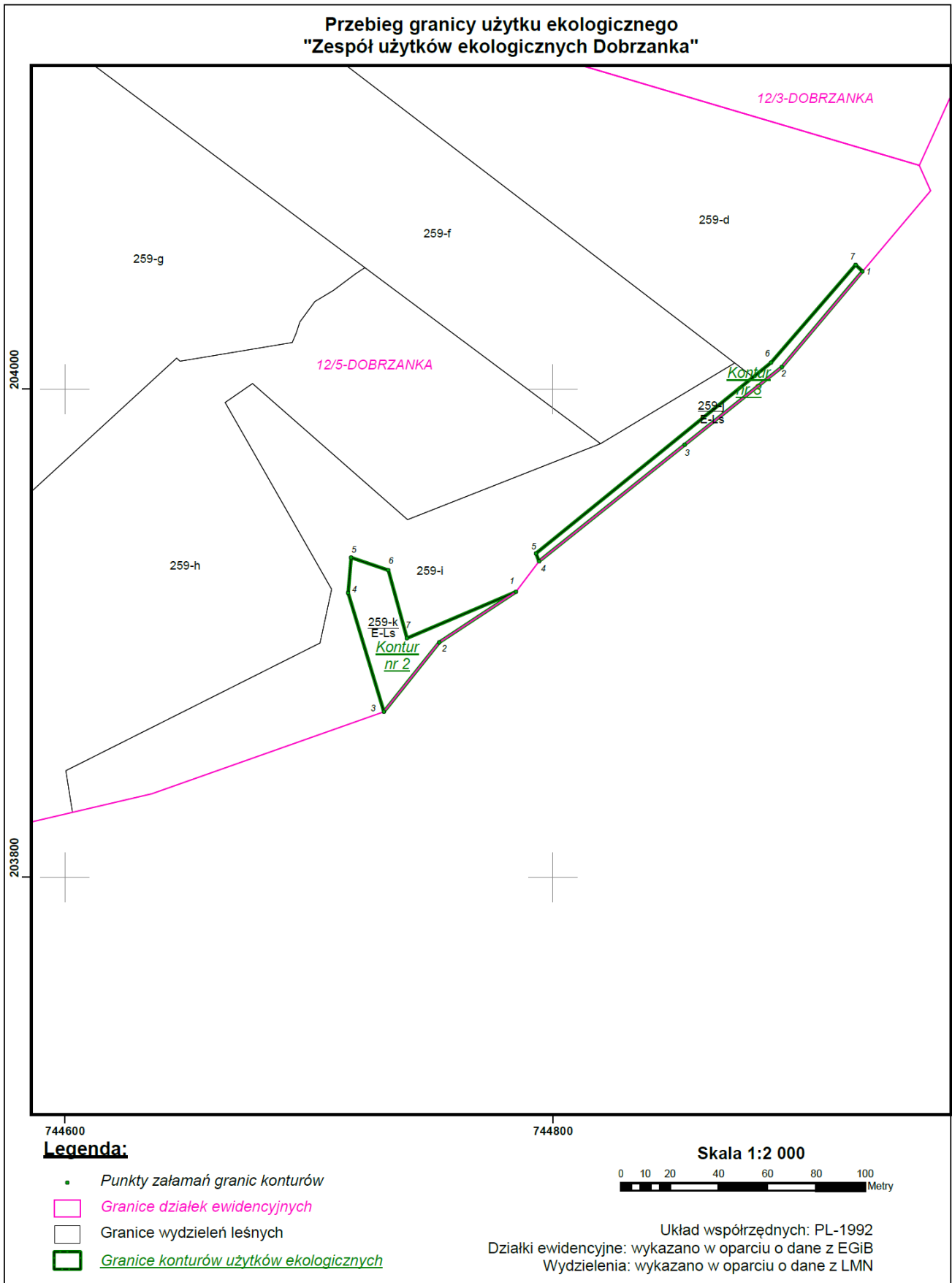


Układ współrzędnych: PL-1992
Działki ewidencyjne: wykazano w oparciu o dane z EGiB
Wydziałenia: wykazano w oparciu o dane z LMN

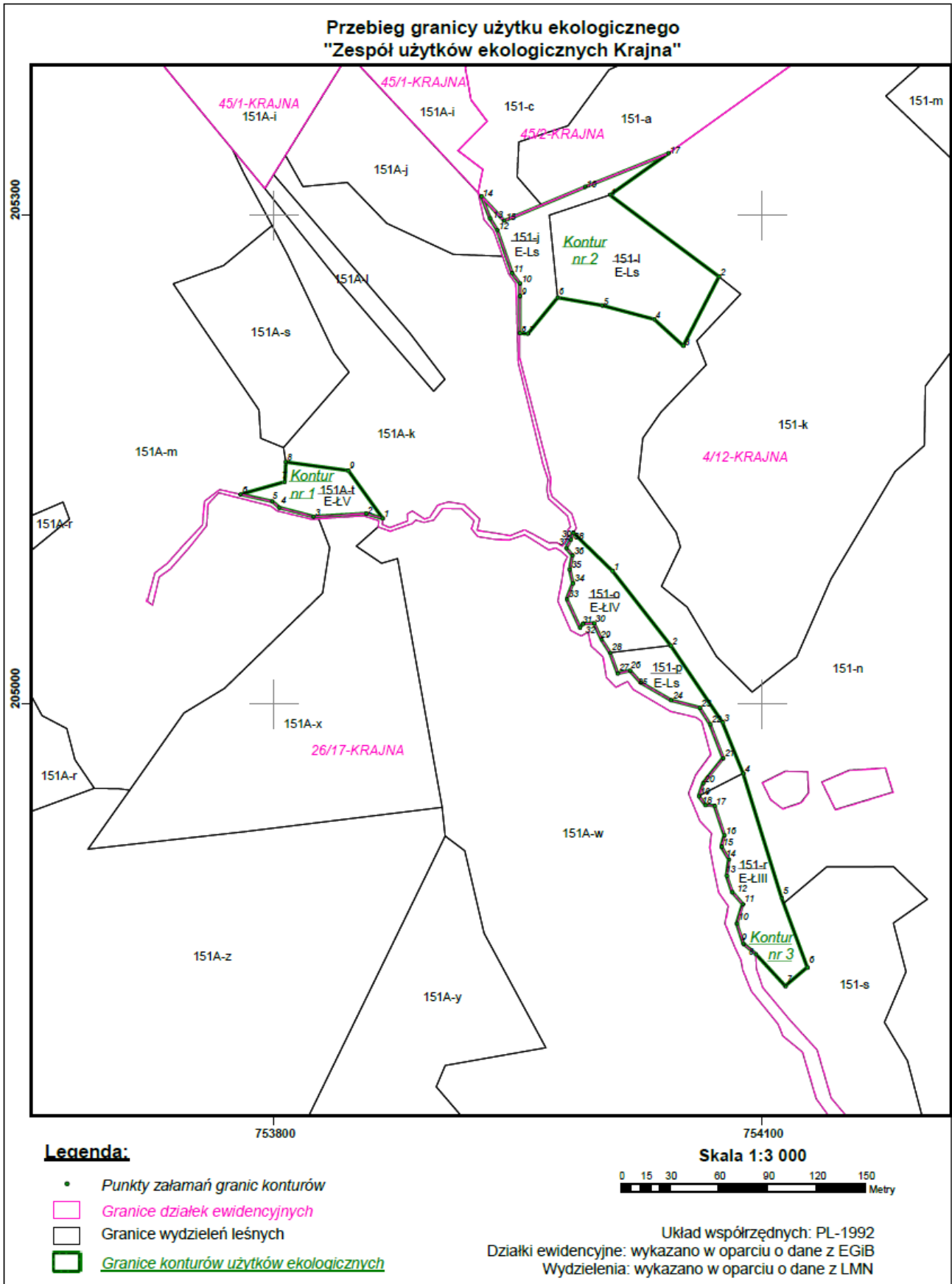
Załącznik nr 16
do Uchwały Nr LXXVI/75/2022
Rady Gminy Bircza
z dnia 22 września 2022 roku



Załącznik nr 17
do Uchwały Nr LXXV/75/2022
Rady Gminy Bircza
z dnia 22 września 2022 roku

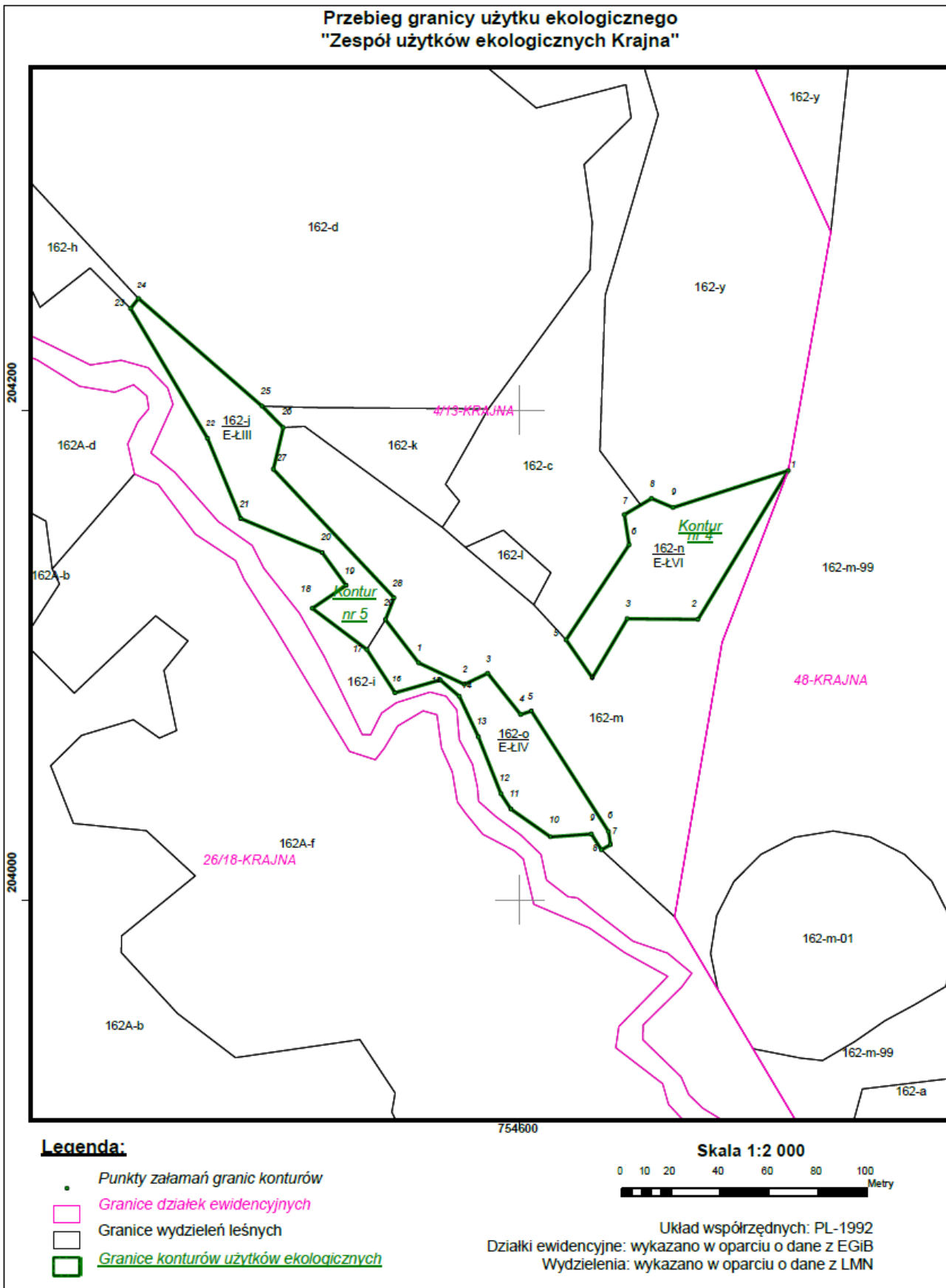


Załącznik nr 18
do Uchwały Nr LXXV/75/2022
Rady Gminy Bircza
z dnia 22 września 2022 roku

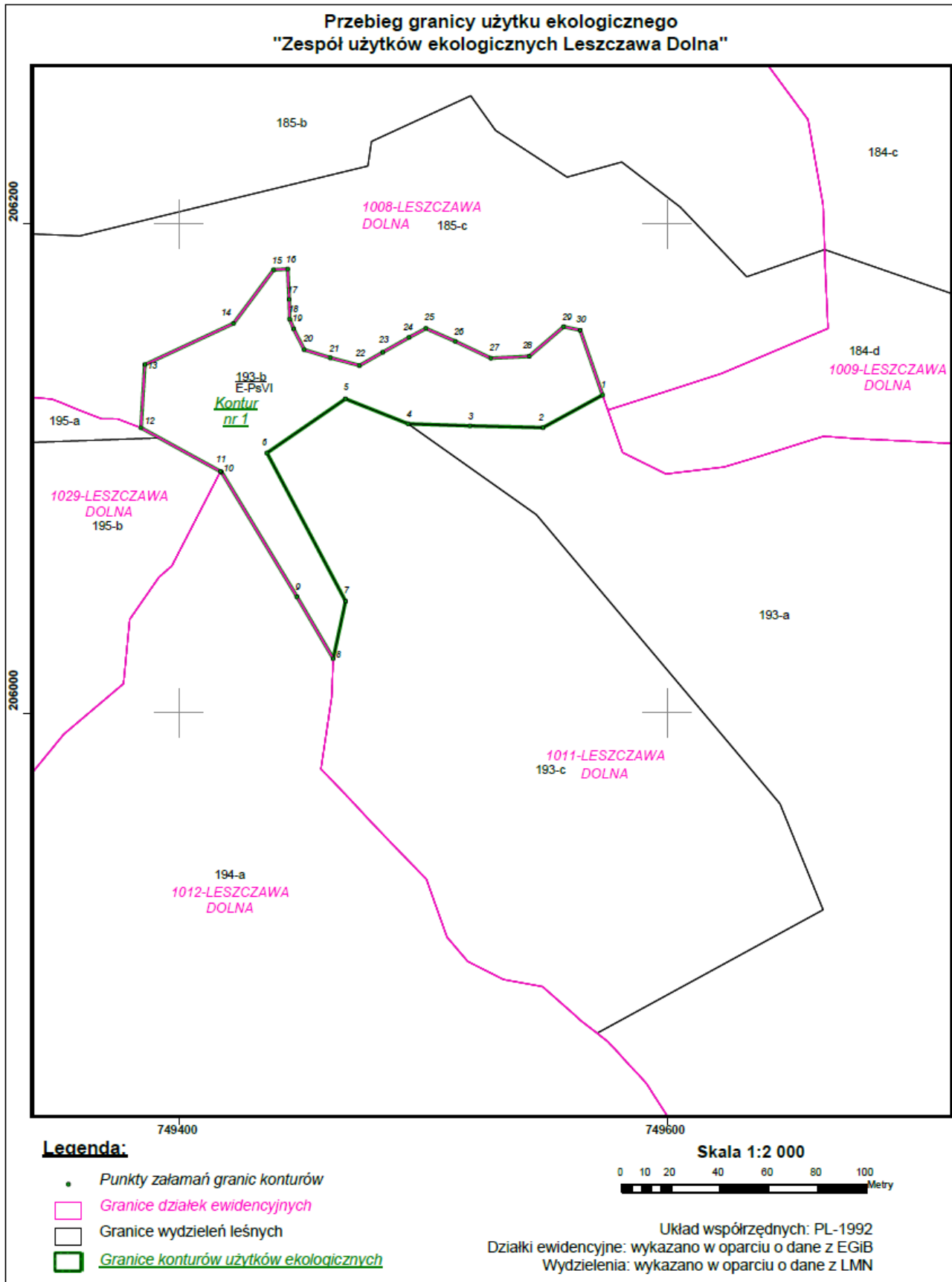


Załącznik nr 19
do Uchwały Nr LXXV/75/2022
Rady Gminy Bircza
z dnia 22 września 2022 roku

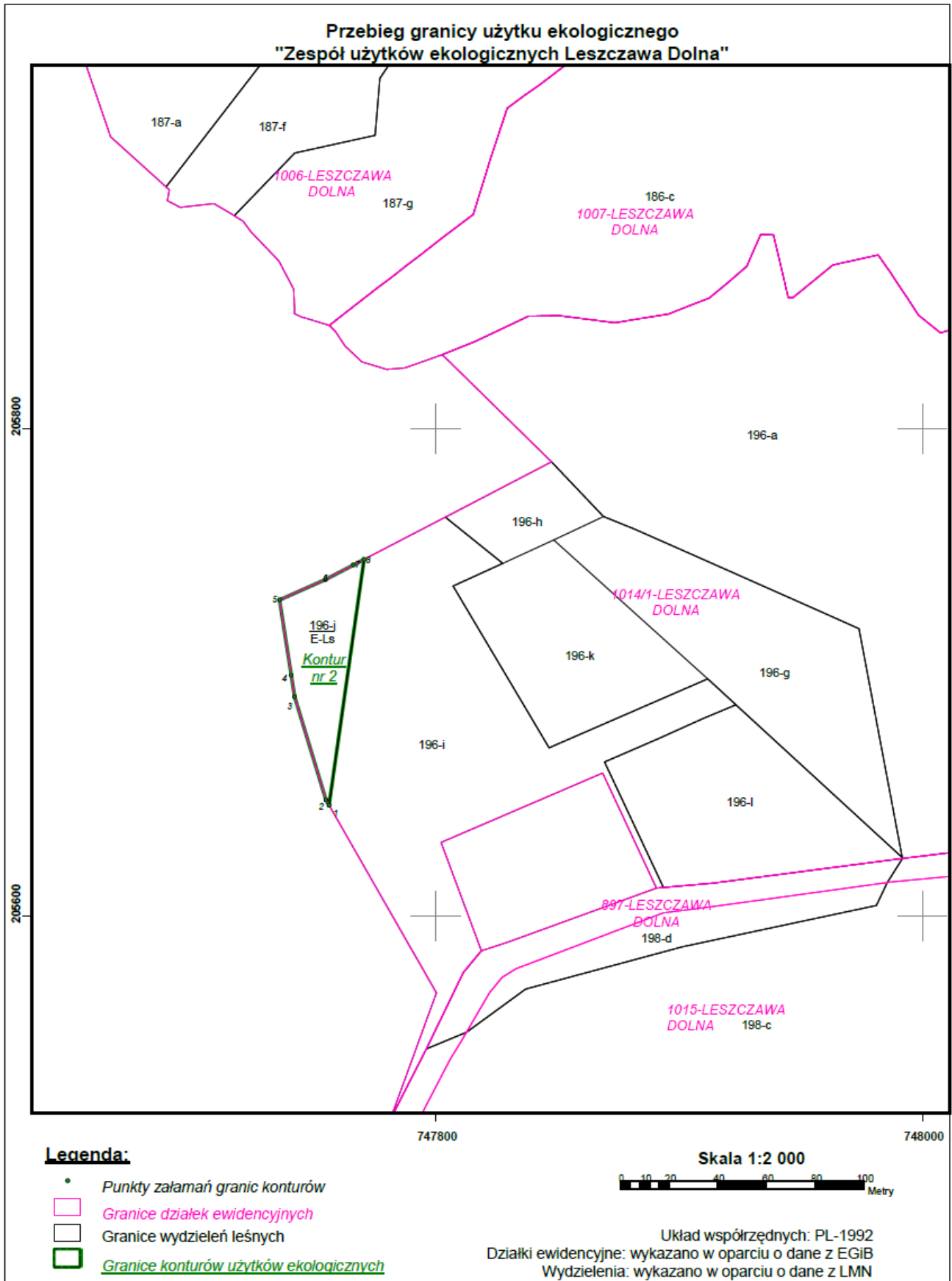
Przebieg granicy użytku ekologicznego "Zespół użytków ekologicznych Krajna"



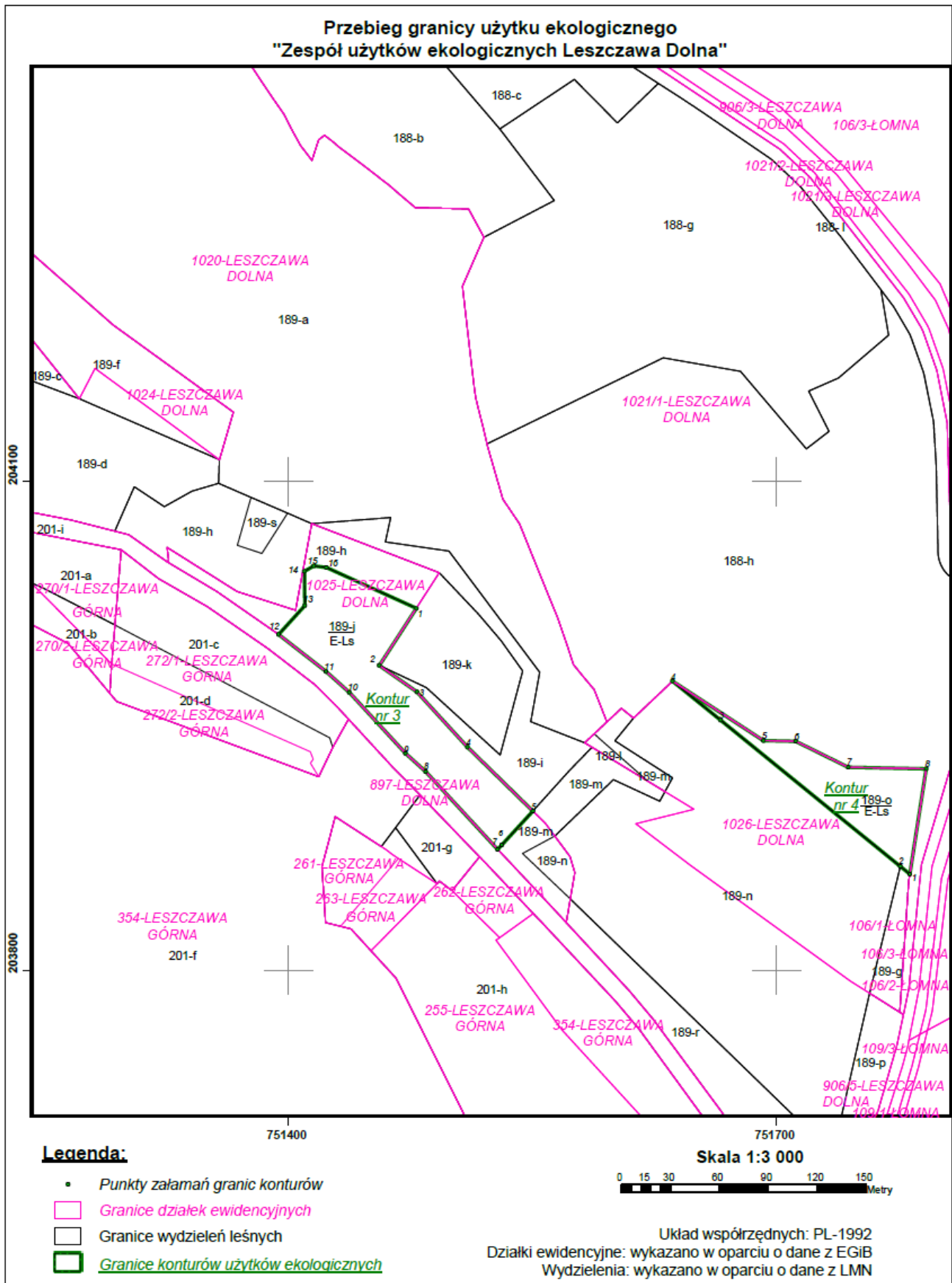
Załącznik nr 20
do Uchwały Nr LXXV/75/2022
Rady Gminy Bircza
z dnia 22 września 2022 roku



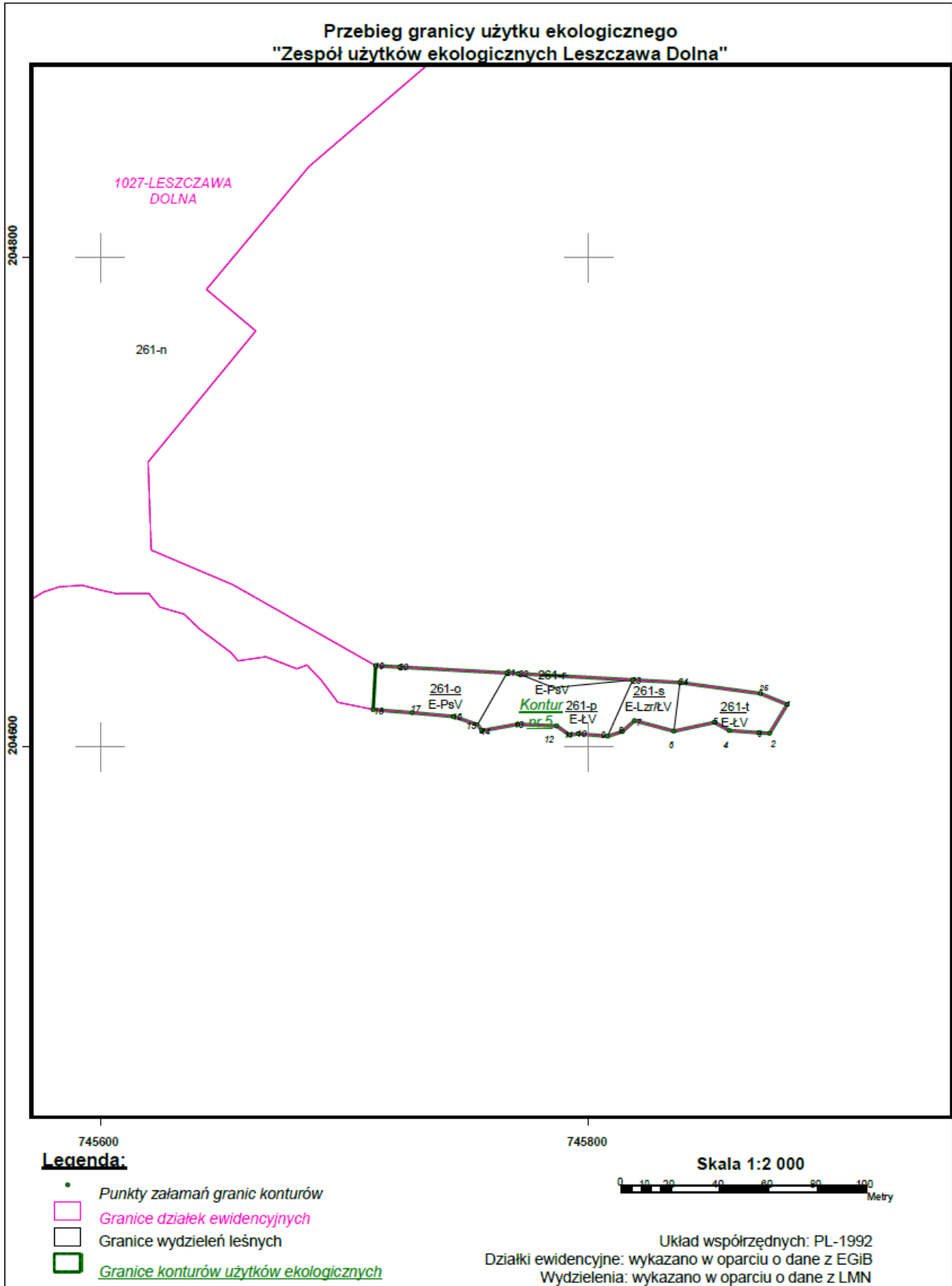
Załącznik nr 21
do Uchwały Nr LXXV/75/2022
Rady Gminy Bircza nr
z dnia 22 września 2022 roku



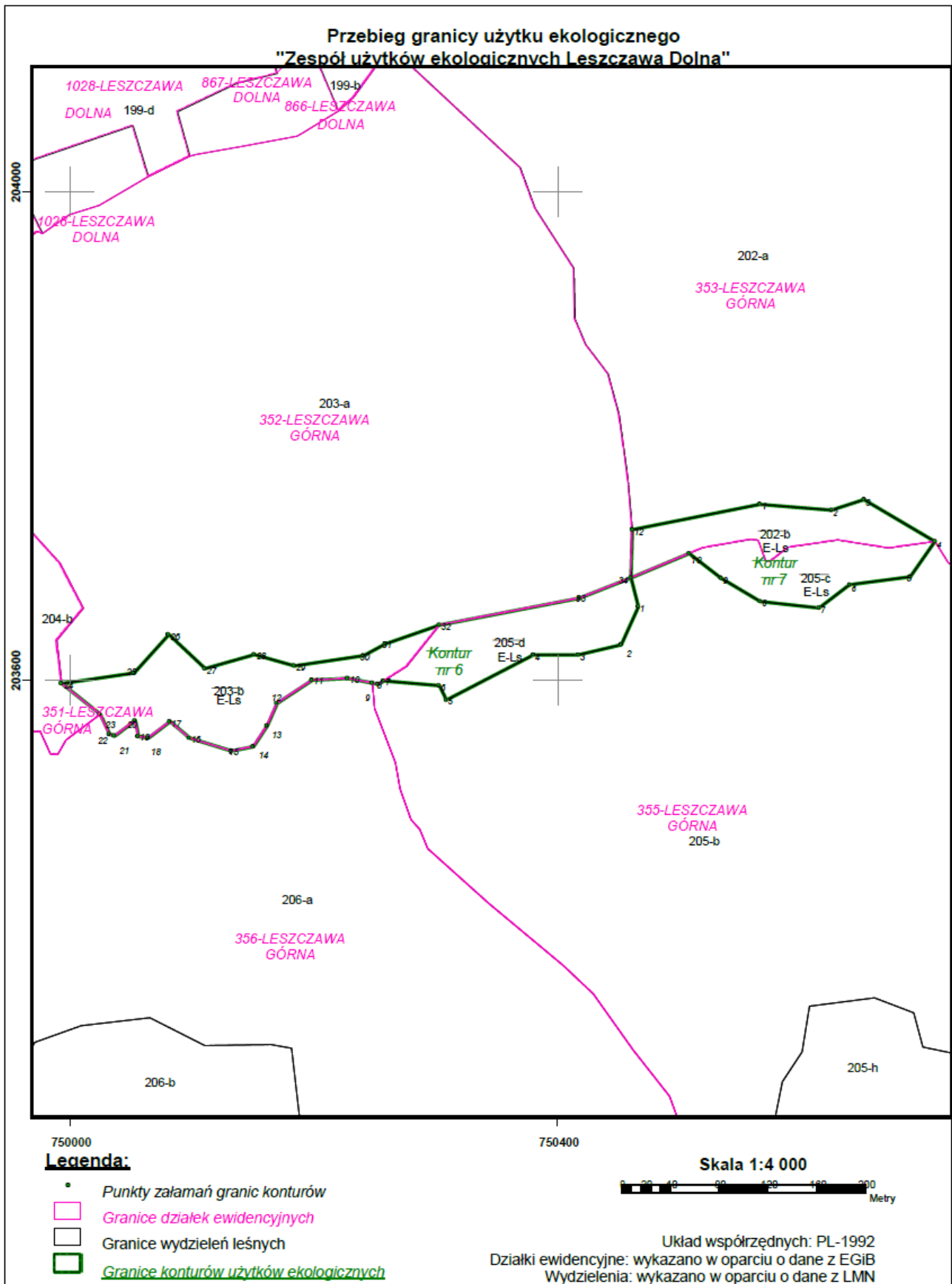
Załącznik nr 22
do Uchwały Nr LXXV/75/2022
Rady Gminy Bircza
z dnia 22 września 2022 roku



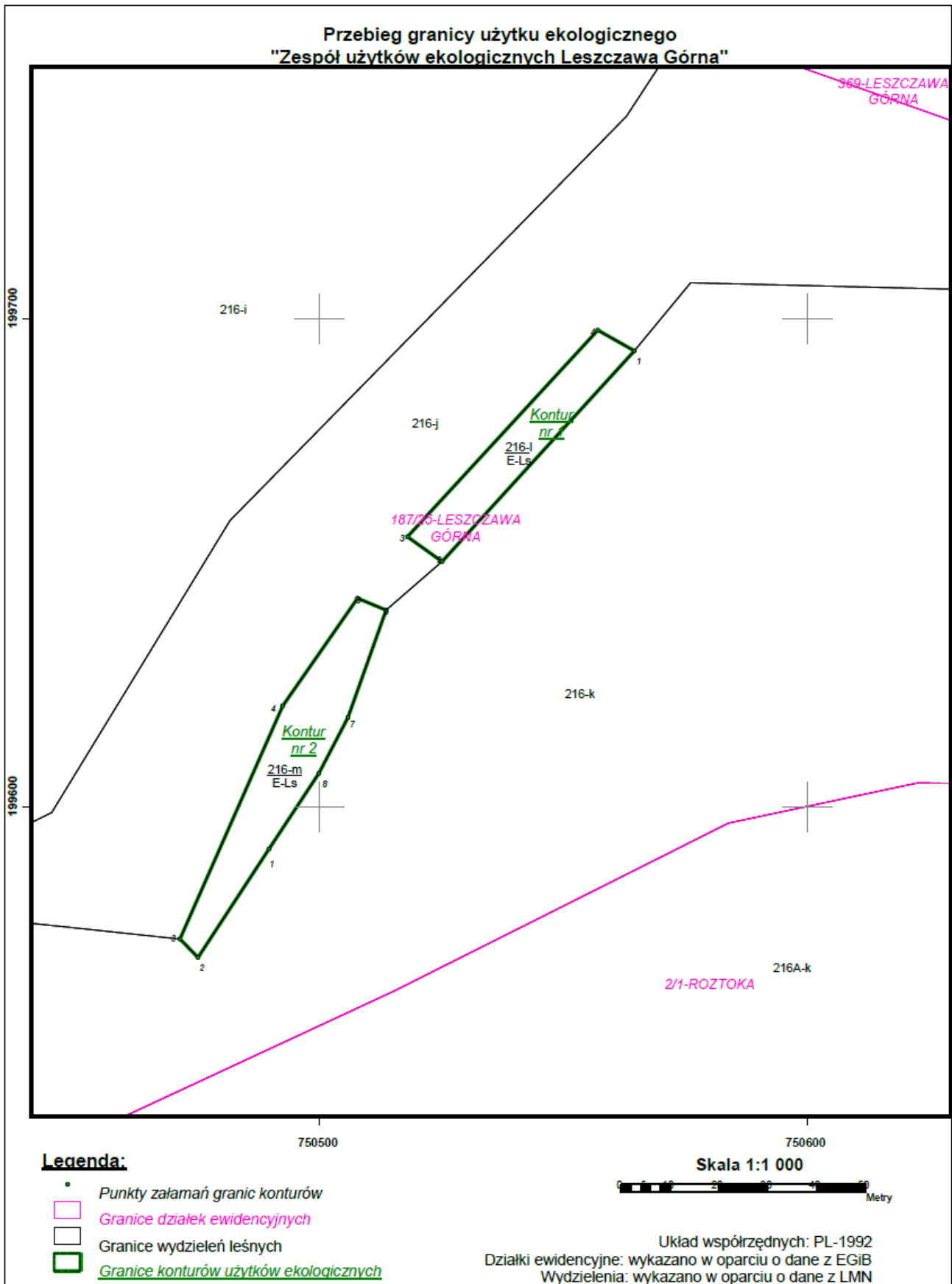
Załącznik nr 23
do Uchwały Nr LXXV/75/2022
Rady Gminy Bircza
z dnia 22 września 2022 roku



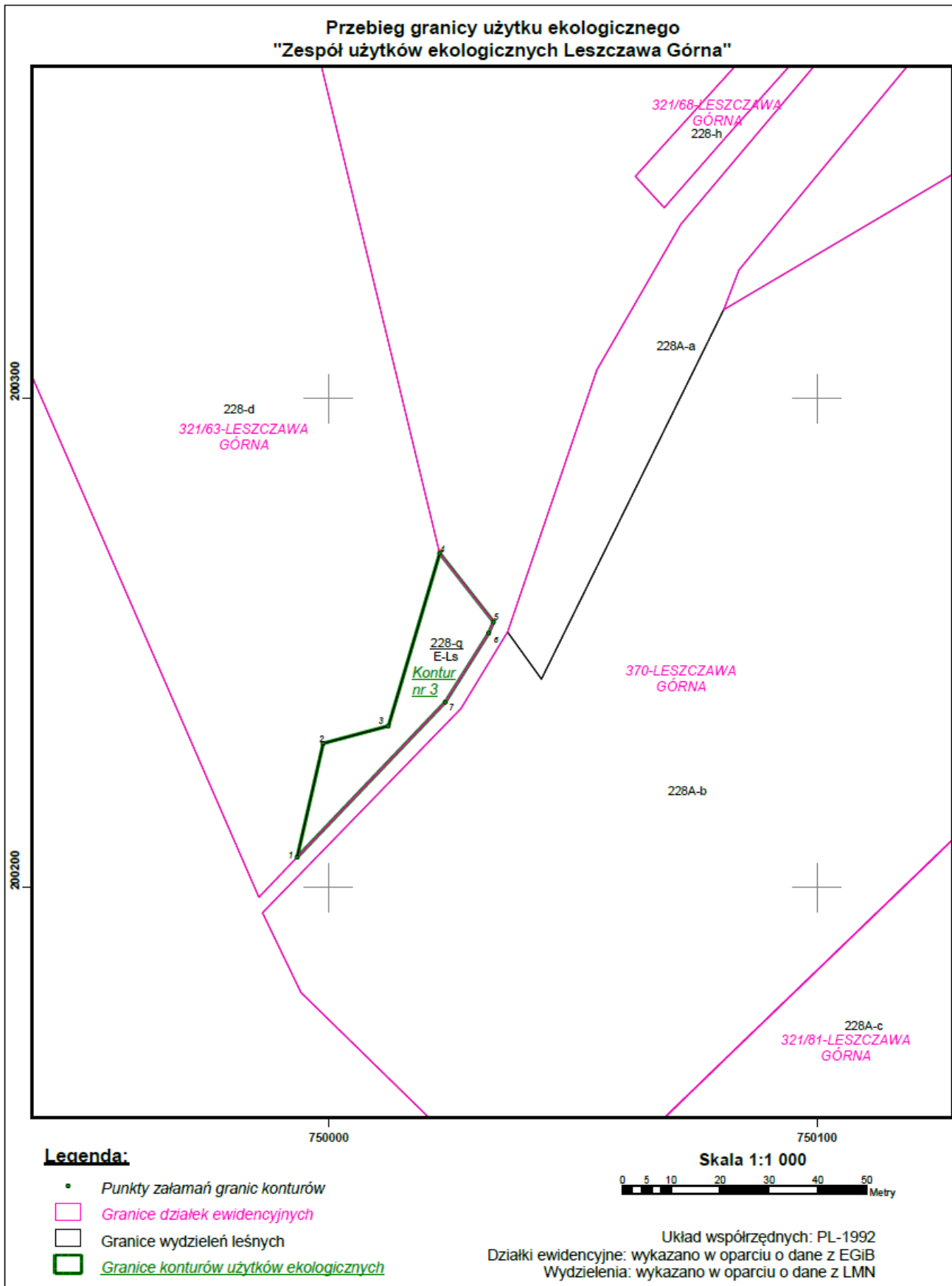
Załącznik nr 24
do Uchwały Nr LXXV/75/2022
Rady Gminy Bircza
z dnia 22 września 2022 roku



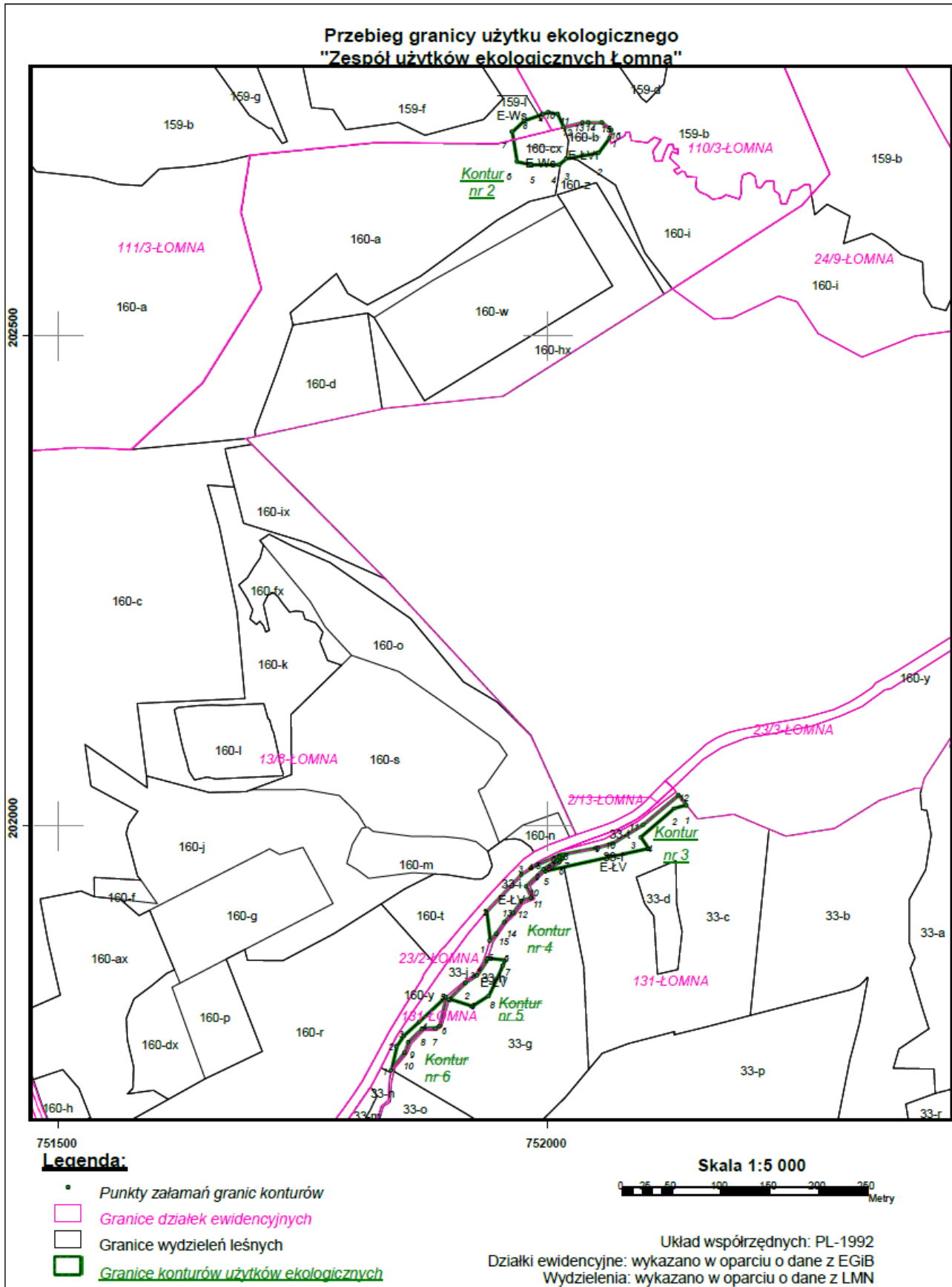
Załącznik nr 25
do Uchwały Nr LXXV/75/2022
Rady Gminy Bircza
z dnia 22 września 2022 roku

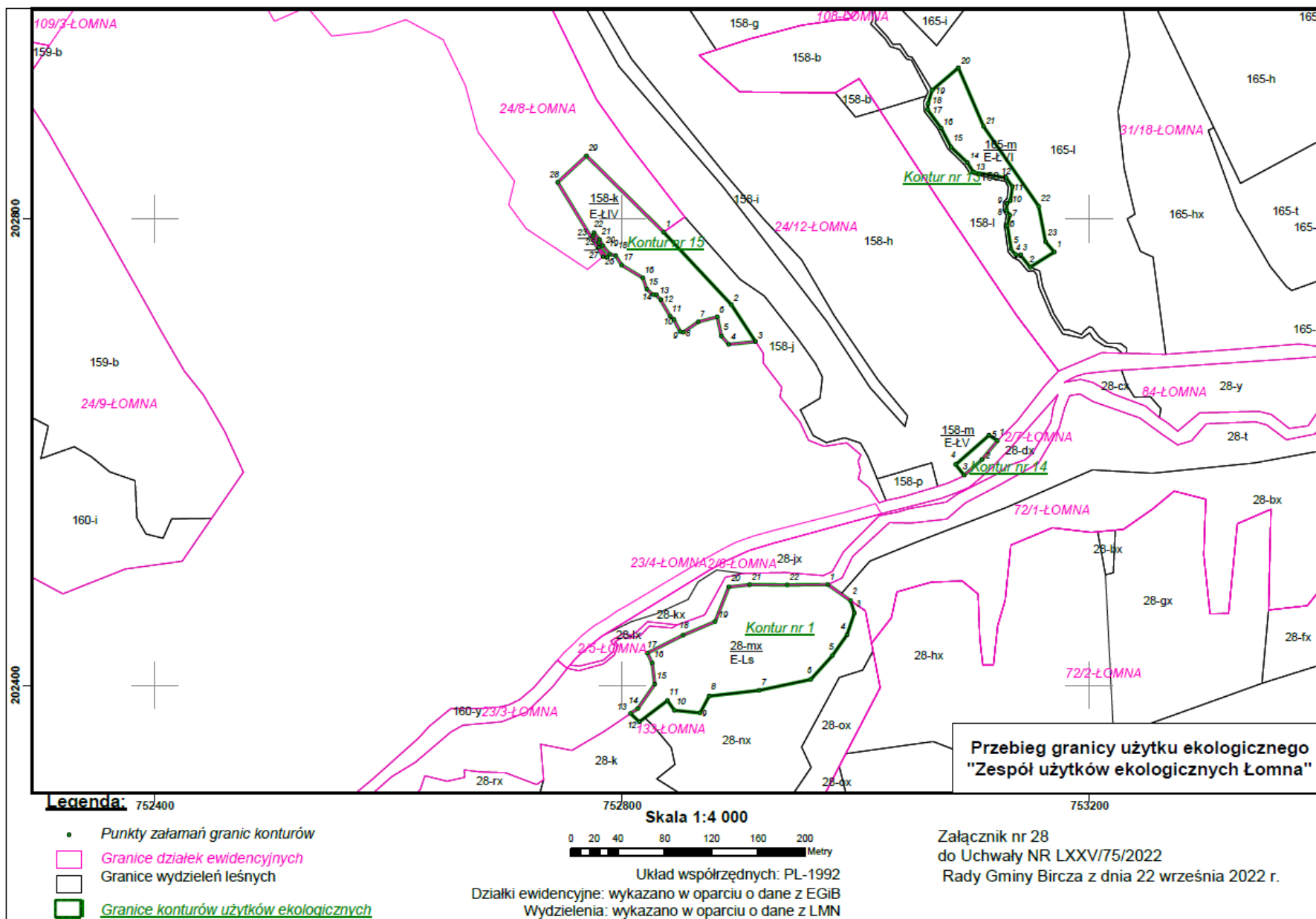


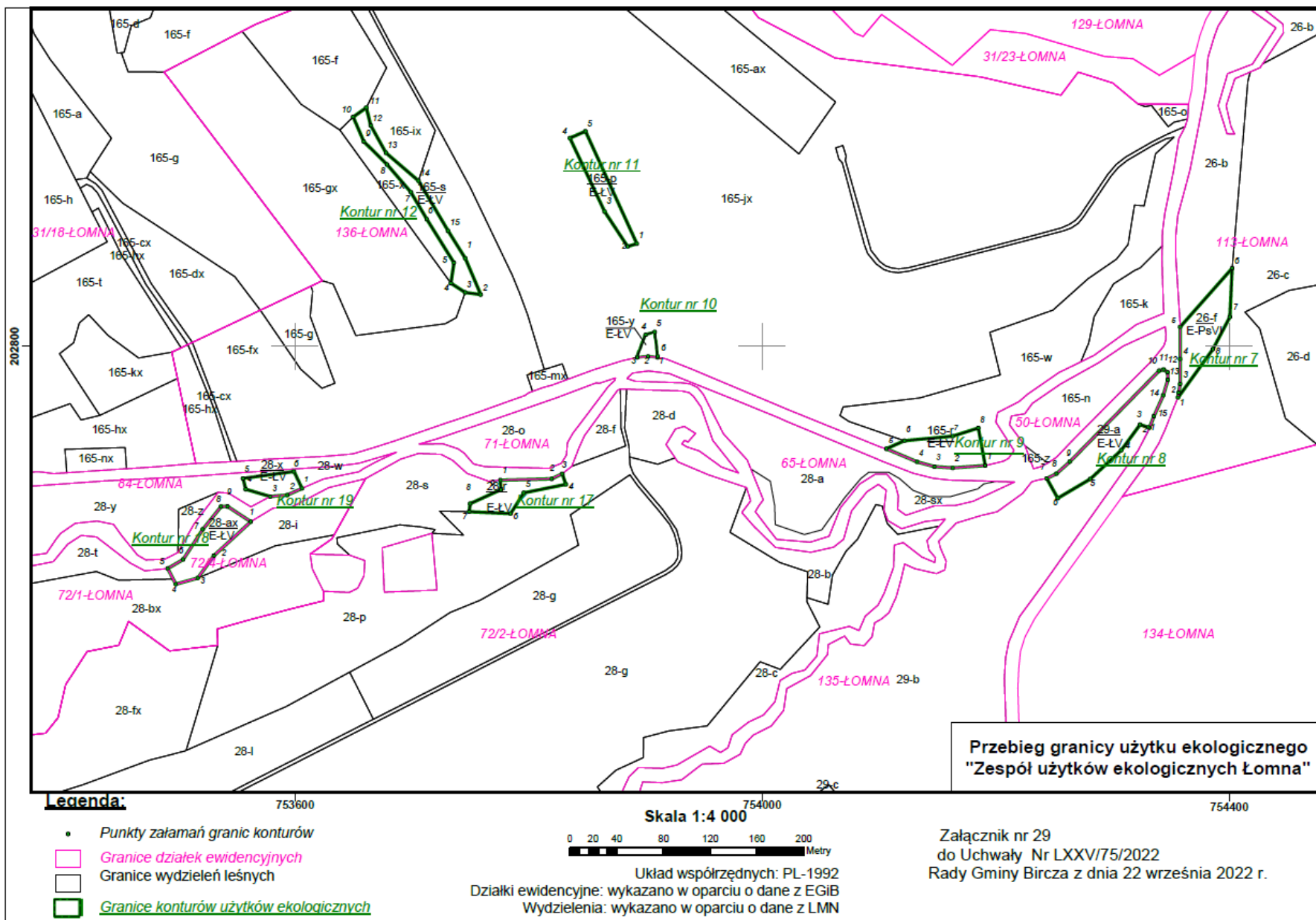
Załącznik nr 26
do Uchwały Nr LXXV/75/2022
Rady Gminy Bircza
z dnia 22 września 2022 roku

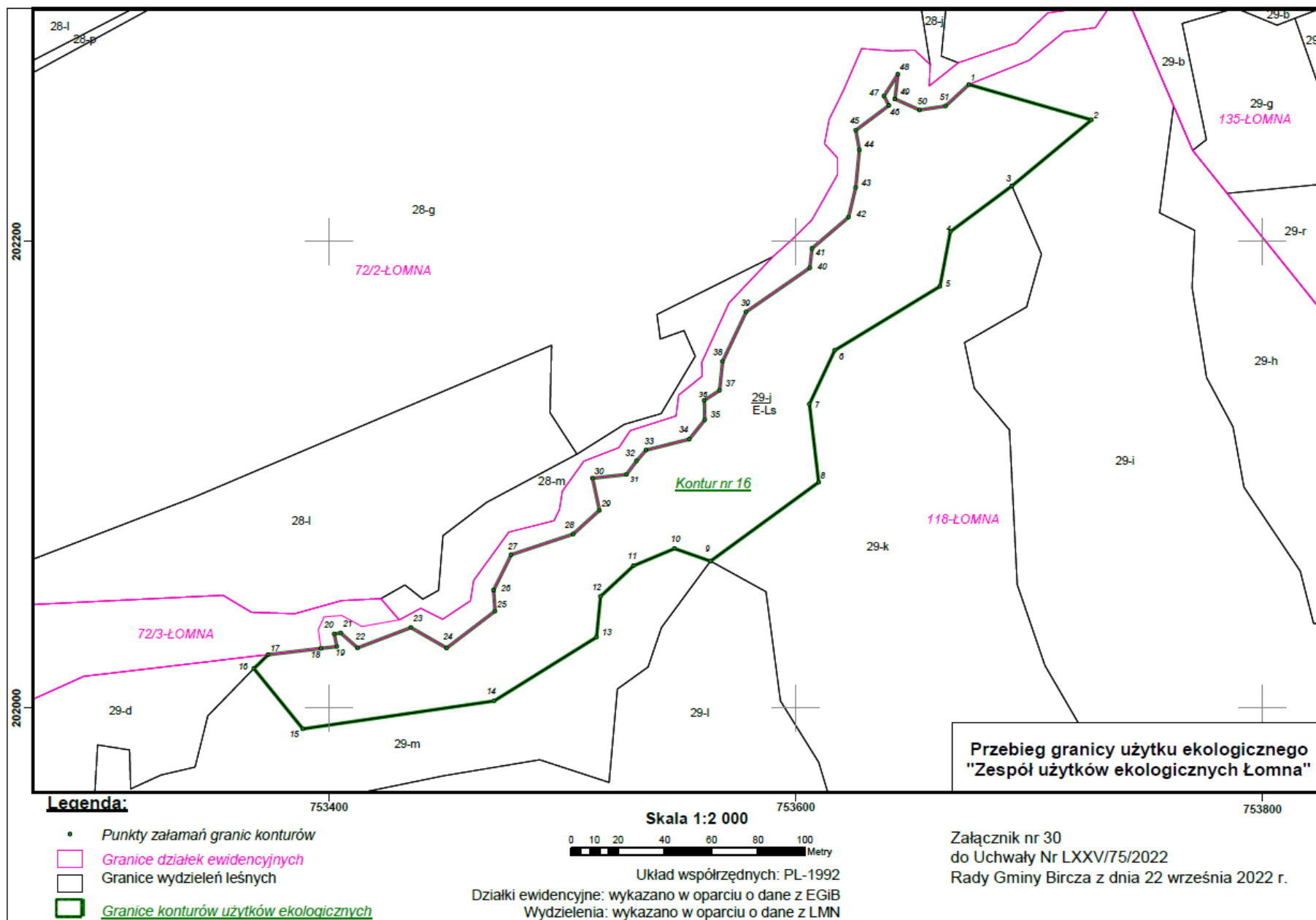


Załącznik nr 27
do Uchwały Nr LXXV/75/2022
Rady Gminy Bircza
z dnia 22 września 2022 roku

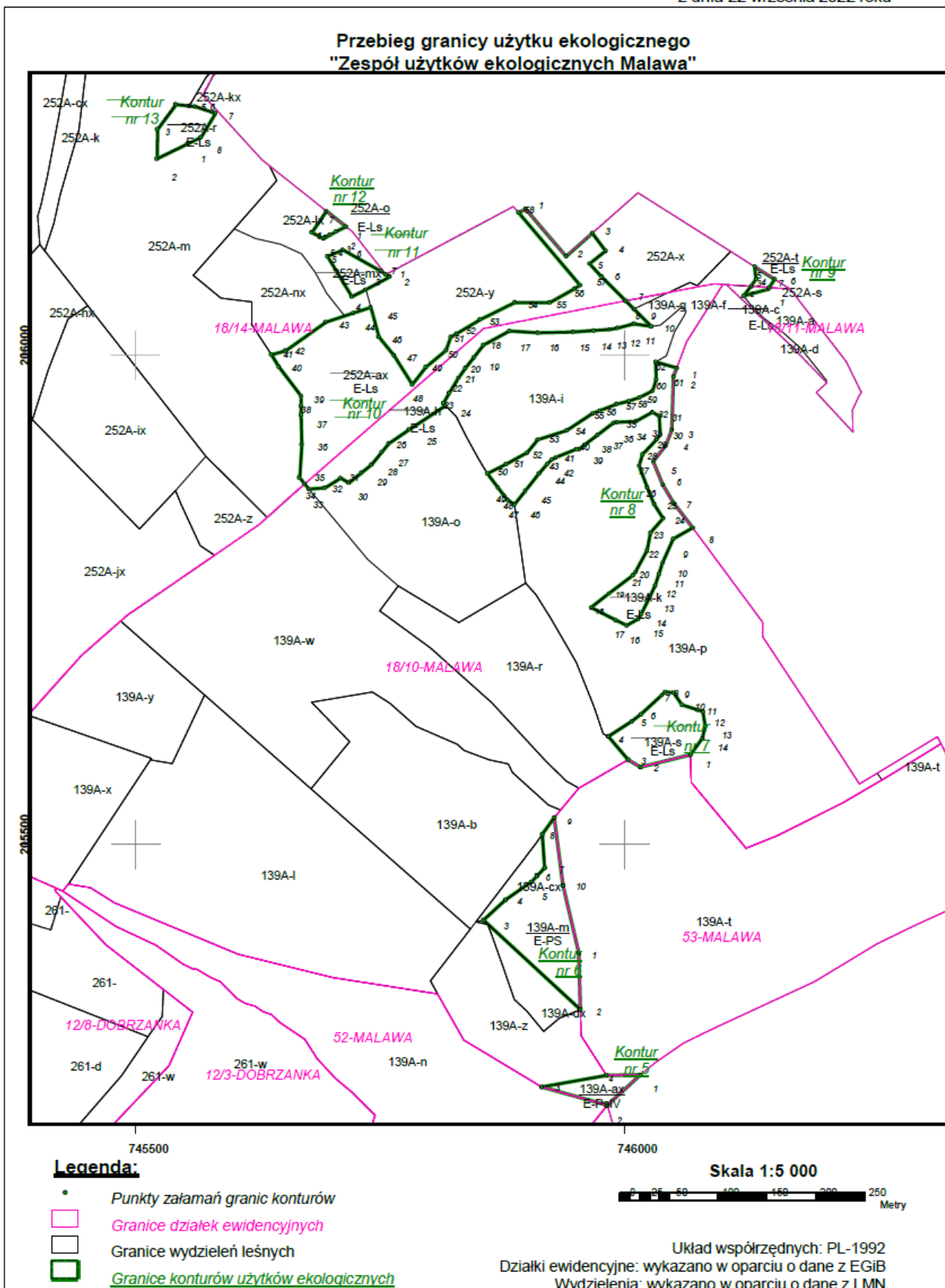




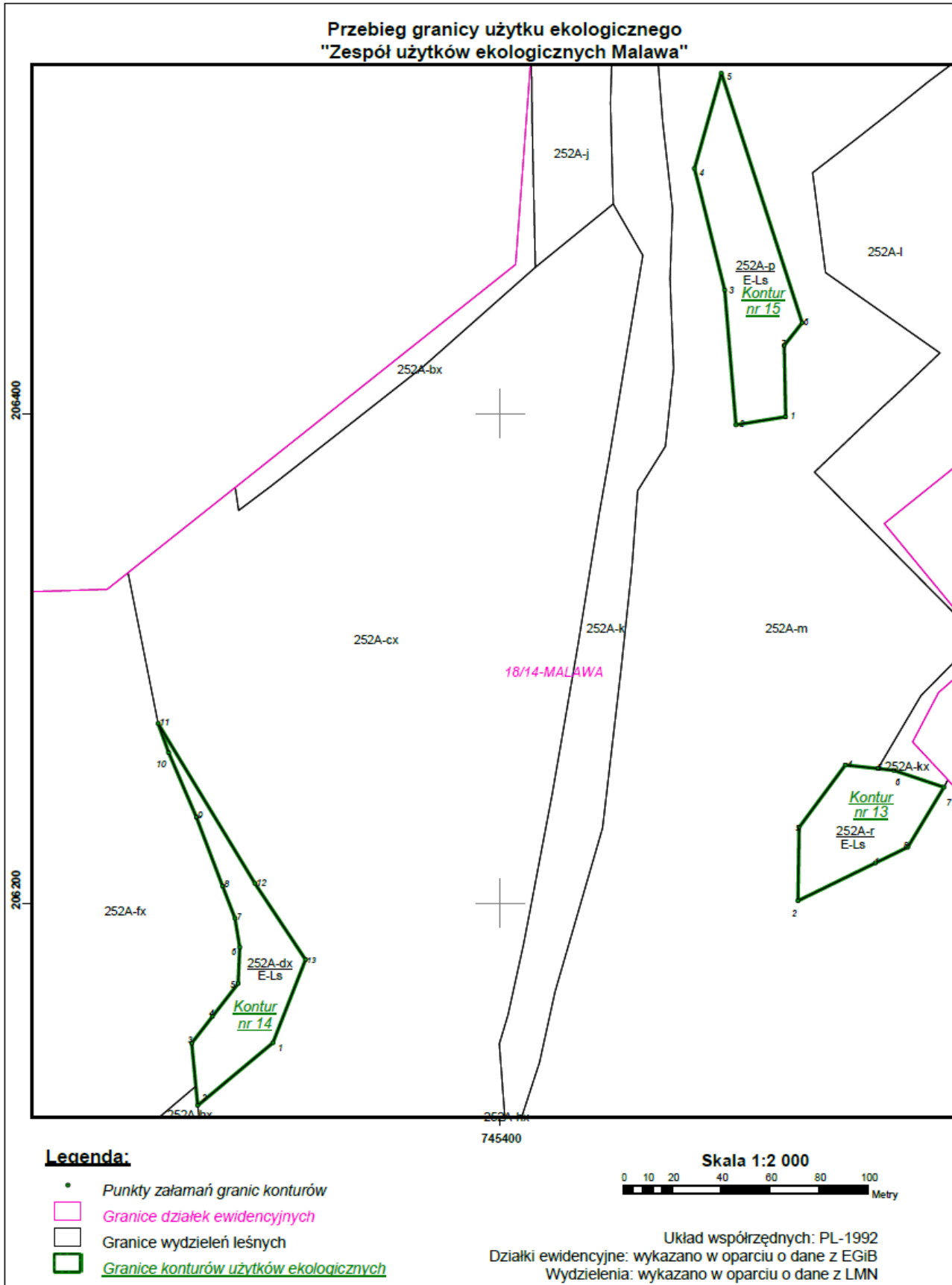




Załącznik nr 32
do Uchwały Nr LXXV/75/2022
Rady Gminy Bircza
z dnia 22 września 2022 roku

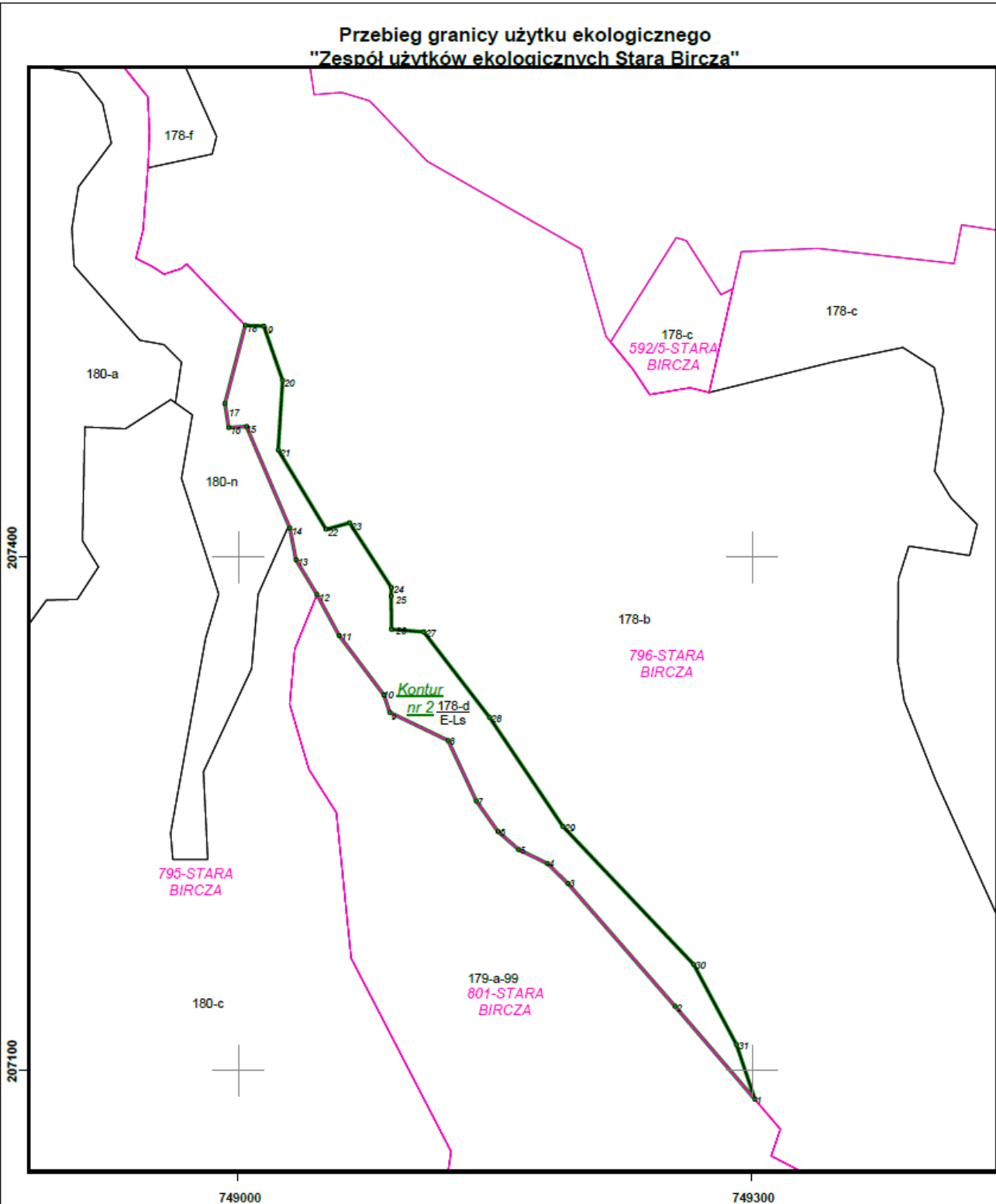


Załącznik nr 33
do Uchwały Nr LXXV/75/2022
Rady Gminy Bircza
z dnia 22 września 2022 roku




Załącznik nr 34
do Uchwały Nr LXXV/75/2022
Rady Gminy Bircza
z dnia 22 września 2022 roku

**Przebieg granicy użytku ekologicznego
"Zespół użytków ekologicznych Stara Bircza"**



Legenda:

- Punkty załamania granic konturów
- ▭ Granice działek ewidencyjnych
- ▭ Granice wydzieleń leśnych
- ▭ Granice konturów użytków ekologicznych



Układ współrzędnych: PL-1992
Działki ewidencyjne: wykazano w oparciu o dane z EGiB
Wydzienia: wykazano w oparciu o dane z LMN

Załącznik nr 35 do Uchwały Nr LXXV/75/2022
Rady Gminy Bircza
z dnia 22 września 2022 roku

Wykaz współrzędnych punktów załamania granic konturów użytków ekologicznych

L.p.	Nazwa użytku ekologicznego	Nr konturu	Nr punktu	X(1992)	Y(1992)
1	2	3	4	5	6
			1	200075,35	747580,34
			2	200049,18	747545,42
			3	200055,15	747493,75
			4	200125,97	747510,06
			5	200102,96	747542,93
1.	Użytek ekologiczny Kuźmina	1	1	200075,35	747580,34
			1	199064,20	750796,81
			2	199056,30	750796,48
			3	199065,58	750753,21
			4	199065,99	750650,52
			5	199053,92	750596,90
			6	198960,09	750575,03
			7	198926,52	750572,37
			8	198851,76	750601,43
			9	198857,40	750660,96
			10	198848,06	750671,04
			11	198842,50	750670,77
			12	198827,17	750664,36
			13	198816,66	750662,94
			14	198811,05	750668,65
			15	198805,87	750658,97
			16	198839,03	750629,64
			17	198839,51	750624,08
			18	198849,67	750605,22
			19	198838,33	750600,67
			20	198919,14	750551,05
			21	198982,13	750557,18
			22	199100,31	750567,78
			23	199183,18	750550,29
			24	199194,75	750546,32
			25	199182,37	750565,57
			26	199161,25	750566,71
			27	199146,00	750580,51
			28	199128,00	750589,42
			29	199098,64	750588,02
			30	199070,08	750598,79
			31	199082,91	750620,93
			32	199087,08	750639,17
			33	199085,71	750648,42
			34	199082,99	750666,81
			35	199080,36	750699,73
			36	199067,20	750723,29
			37	199075,90	750755,12
2.	Użytek ekologiczny Roztoka	1	1	199064,20	750796,81
			1	208858,11	748066,73
			2	208867,50	748053,09
			3	208873,50	748039,12
			4	208882,75	748012,29
			5	208890,01	747998,93
			6	208899,05	747987,85
			7	208915,98	747954,65
			8	208917,44	747945,91
			9	208915,88	747935,32
			10	208915,99	747924,06
			11	208934,93	747909,52
			12	208954,60	747891,12
			13	208956,41	747887,46
			14	208951,11	747872,31
			15	208952,48	747860,58
			16	208960,95	747836,35
			17	208961,09	747826,13

L.p.	Nazwa użytku ekologicznego	Nr konturu	Nr punktu	X(1992)	Y(1992)			
1	2	3	4	5	6			
3.	Użytek ekologiczny Rudawka	1	18	208951,91	747801,32			
			19	208952,74	747792,81			
			20	208957,86	747786,08			
			21	208976,29	747745,62			
			22	208986,80	747726,41			
			23	208998,00	747701,04			
			24	209009,94	747694,98			
			25	209018,41	747693,68			
			26	209041,59	747686,45			
			27	209073,59	747684,08			
			28	209081,38	747681,52			
			29	209086,54	747676,08			
			30	209111,20	747653,29			
			31	209112,94	747646,87			
			32	209111,92	747640,73			
			33	209111,31	747626,30			
			34	209112,76	747602,47			
			35	209115,63	747575,20			
			36	209119,91	747552,98			
			37	209124,90	747534,15			
			38	209130,33	747522,95			
			39	209133,37	747509,69			
			40	209132,17	747487,50			
			41	209187,60	747465,90			
			42	209172,98	747578,67			
			43	209102,79	747706,91			
			44	209033,86	747720,81			
			45	208934,86	747961,16			
			46	208968,27	748005,97			
			47	208869,97	748079,78			
			4.	Zespół użytków ekologicznych Sufczyzna	1	1	208858,11	748066,73
						1	213106,68	749352,11
						2	213073,78	749341,56
						3	213029,89	749337,47
						4	212980,51	749327,17
						5	212966,55	749326,70
						6	212961,63	749305,50
						7	212932,60	749305,83
						8	212933,38	749238,92
						9	212962,27	749231,08
						10	212960,38	749202,00
						11	213015,71	749190,06
						12	213047,26	749176,00
						13	213101,24	749259,63
						1		1
			1	213106,68	749352,11			
			1	206292,22	743431,63			
2	206283,92	743444,89						
3	206256,14	743463,87						
4	206277,50	743427,05						
5	206271,31	743389,08						
6	206251,54	743349,28						
7	206227,12	743317,71						
8	206238,18	743307,25						
9	206268,08	743354,23						
10	206293,49	743427,75						
1	206292,22	743431,63						
1	204584,69	742107,29						
2	204591,04	742116,38						
3	204534,99	742156,62						
4	204480,68	742194,78						
5	204456,49	742166,37						
6	204426,54	742170,40						
7	204418,29	742172,42						
8	204503,10	742037,15						
9	204531,43	742017,42						
10	204590,61	742000,32						
11	204607,45	742008,91						

L.p.	Nazwa użytku ekologicznego	Nr konturu	Nr punktu	X(1992)	Y(1992)
1	2	3	4	5	6
5.	Zespół użytków ekologicznych Brzeżawa	2	12	204665,34	741964,59
			13	204724,61	742031,32
			14	204698,20	742062,29
			15	204714,86	742086,97
			16	204703,20	742096,57
			17	204686,05	742077,24
			18	204643,03	742071,19
			1	204584,69	742107,29
			2	207708,85	742596,86
			3	207669,55	742602,49
			4	207661,98	742568,14
			5	207564,27	742576,06
			6	207595,81	742563,23
			7	207700,34	742526,25
		8	207796,11	742477,40	
		9	207803,07	742501,73	
		10	207693,19	742546,60	
		3	1	207708,85	742596,86
		1	208719,31	744405,77	
		2	208697,57	744427,88	
		3	208746,23	744480,71	
		4	208710,45	744459,46	
		5	208679,43	744476,39	
		6	208663,54	744452,31	
		7	208673,96	744431,19	
		8	208680,74	744392,50	
9	208719,99	744354,69			
10	208780,97	744358,97			
11	208766,81	744385,61			
12	208760,46	744404,41			
1	1	208719,31	744405,77		
2	208530,72	744491,33			
3	208552,08	744504,02			
4	208557,40	744497,83			
5	208596,96	744526,97			
6	208628,31	744545,85			
7	208683,01	744588,39			
8	208673,15	744592,37			
9	208584,08	744551,20			
9	208519,23	744507,91			
2	1	208530,72	744491,33		
1	1	208458,09	744783,91		
2	208416,63	744786,63			
3	208400,09	744786,48			
4	208345,58	744773,31			
5	208254,07	744747,86			
6	208219,98	744733,65			
7	208173,18	744744,01			
8	208166,31	744745,19			
9	208125,85	744752,16			
10	208066,95	744748,33			
11	208061,48	744734,54			
12	208121,92	744675,40			
13	208125,43	744671,97			
14	208149,42	744692,29			
15	208162,19	744703,51			
16	208169,78	744699,83			
17	208206,91	744681,85			
18	208212,29	744679,25			
19	208227,14	744685,14			
20	208241,39	744690,79			
21	208255,85	744667,61			
22	208233,13	744638,87			
23	208189,77	744609,03			
24	208201,85	744595,04			
25	208254,73	744632,04			
26	208277,53	744642,03			

L.p.	Nazwa użytku ekologicznego	Nr konturu	Nr punktu	X(1992)	Y(1992)
1	2	3	4	5	6
			27	208291,72	744646,34
			28	208313,19	744646,44
			29	208417,94	744665,89
			30	208415,33	744683,26
			31	208458,45	744691,60
			32	208506,19	744703,72
			33	208554,53	744706,10
			34	208587,86	744707,85
			35	208608,70	744710,49
			36	208618,95	744718,43
			37	208628,54	744739,60
			38	208635,48	744747,20
			39	208651,69	744748,86
			40	208671,86	744759,11
			41	208685,76	744781,60
			42	208691,05	744796,15
			43	208699,33	744808,21
			44	208725,93	744833,43
			45	208720,73	744842,75
			46	208698,92	744846,06
			47	208647,46	744832,16
			48	208565,92	744795,42
			49	208553,73	744789,93
			50	208534,83	744793,73
		3	1	208458,09	744783,91
			1	209097,64	744942,95
			2	209100,04	744887,04
			3	209166,60	744890,98
			4	209171,97	744867,07
			5	209227,73	744881,06
			6	209187,15	744936,65
			7	209177,25	744945,50
			8	209166,07	744949,19
			9	209122,80	744950,15
		4	1	209097,64	744942,95
			1	208115,84	746446,16
			2	208108,84	746440,37
			3	208100,88	746435,55
			4	208095,97	746435,73
			5	208091,84	746437,73
			6	208094,28	746451,69
			7	208085,66	746454,01
			8	208079,76	746450,19
			9	208066,71	746446,74
			10	208053,39	746455,10
			11	208049,67	746444,75
			12	208053,39	746432,02
			13	208057,90	746424,62
			14	208077,85	746423,39
			15	208085,95	746418,42
			16	208086,98	746412,48
			17	208084,58	746403,37
			18	208074,12	746400,54
			19	208069,40	746387,82
			20	208061,86	746382,31
			21	208051,09	746378,88
			22	208040,90	746364,10
			23	208044,82	746353,82
			24	208036,01	746345,68
			25	208025,58	746339,29
			26	208012,69	746337,46
			27	208057,52	746260,59
			28	208077,61	746254,32
			29	208090,25	746272,44
			30	208103,81	746288,26
			31	208112,80	746304,63
			32	208133,44	746365,71
			33	208144,17	746404,03

L.p.	Nazwa użytku ekologicznego	Nr konturu	Nr punktu	X(1992)	Y(1992)
1	2	3	4	5	6
6.	Zespół użytków ekologicznych Lipa	5	34	208150,37	746425,36
			1	208115,84	746446,16
			1	216870,25	751570,25
			2	216848,47	751584,41
			3	216820,71	751589,11
			4	216785,35	751602,78
			5	216777,82	751587,60
			6	216815,78	751584,24
			7	216828,32	751565,25
			8	216861,93	751554,35
			1	216870,25	751570,25
			1	216870,25	751570,25
			2	216883,52	751560,11
			3	216894,46	751556,81
4	216901,62	751576,47			
5	216911,37	751581,56			
6	216918,10	751602,49			
7	216882,69	751609,93			
8	216879,70	751599,14			
9	216887,23	751597,83			
10	216886,69	751578,30			
11	216877,75	751579,33			
2	216870,25	751570,25			
1	216076,46	751988,41			
2	216116,22	751950,42			
3	216118,35	751963,61			
4	216125,66	751972,55			
5	216135,57	751971,14			
6	216170,41	751974,44			
7	216181,73	751968,84			
8	216208,65	751971,96			
9	216212,46	751985,51			
10	216204,80	752001,62			
11	216219,20	752012,80			
12	216237,12	752017,35			
13	216284,13	752006,58			
14	216292,76	752033,08			
15	216275,18	752040,21			
16	216232,30	752038,16			
17	216180,43	752009,79			
18	216165,53	752015,31			
19	216145,87	752000,31			
3	216076,46	751988,41			
1	215711,64	752902,98			
2	215687,66	752902,22			
3	215693,56	752882,20			
4	215725,59	752873,43			
5	215733,95	752877,63			
6	215751,34	752867,47			
7	215800,86	752867,92			
8	215806,08	752893,94			
9	215794,89	752917,84			
10	215758,30	752920,52			
4	215711,64	752902,98			
1	214642,58	750140,87			
2	214563,61	750086,53			
3	214577,39	750082,62			
4	214582,57	750072,59			
5	214581,46	750060,07			
6	214566,62	750032,68			
7	214559,16	749992,98			
8	214564,70	749976,07			
9	214585,63	749981,57			
10	214596,58	749980,69			
11	214602,66	749994,15			
12	214613,56	750003,34			
13	214633,99	750014,36			
14	214662,88	750011,15			

L.p.	Nazwa użytku ekologicznego	Nr konturu	Nr punktu	X(1992)	Y(1992)
1	2	3	4	5	6
7.	Zespół użytków ekologicznych Brzuska	5	15	214679,58	750021,55
			16	214660,43	750073,55
			17	214645,81	750115,22
			18	214642,27	750132,58
			1	214642,58	750140,87
			1	205733,10	744576,45
			2	205730,59	744576,51
			3	205733,07	744567,67
			4	205737,35	744551,11
			5	205744,30	744541,03
			6	205756,39	744522,57
			7	205761,85	744510,97
			8	205765,25	744498,07
			9	205768,70	744453,53
			10	205807,84	744477,33
			11	205846,45	744496,40
			12	205841,89	744537,56
			13	205838,69	744558,52
			14	205834,78	744546,72
15	205815,41	744537,36			
16	205812,07	744517,99			
17	205785,72	744511,33			
18	205765,07	744525,91			
19	205754,64	744542,45			
8.	Zespół użytków ekologicznych Dobrzanka	3	1	205733,10	744576,45
			1	203916,99	744784,93
			2	203896,28	744753,42
			3	203867,79	744730,74
			4	203916,48	744716,07
			5	203930,98	744717,30
			6	203925,77	744732,56
			7	203897,92	744740,16
			1	203916,99	744784,93
			1	204048,30	744926,95
			2	204009,12	744893,93
			3	203977,22	744854,05
			4	203929,46	744794,36
			5	203932,70	744793,09
			6	204010,89	744889,50
			7	204050,96	744924,09
			1	204048,30	744926,95
			1	205113,96	753866,90
			2	205116,97	753856,81
			3	205115,06	753824,37
			4	205120,59	753803,44
5	205124,35	753799,16			
6	205128,79	753779,56			
7	205136,44	753806,75			
8	205148,57	753807,33			
9	205143,30	753845,70			
1	205113,96	753866,90			
1	205312,47	754006,48			
2	205262,42	754073,51			
3	205219,89	754051,55			
4	205236,26	754033,75			
5	205244,77	754001,70			
6	205249,56	753974,33			
7	205227,36	753956,16			
8	205227,69	753951,07			
9	205250,38	753951,20			
10	205258,11	753951,18			
11	205264,45	753946,43			
12	205290,91	753937,27			
13	205298,03	753932,89			
14	205311,62	753927,53			
15	205296,60	753941,54			
16	205317,45	753991,24			
17	205338,05	754042,41			

L.p.	Nazwa użytku ekologicznego	Nr konturu	Nr punktu	X(1992)	Y(1992)
1	2	3	4	5	6
		2	1	205312,47	754006,48
			1	205081,85	754008,01
			2	205035,92	754043,91
			3	204989,07	754075,60
			4	204957,49	754088,40
			5	204881,19	754112,06
			6	204838,54	754127,85
			7	204827,00	754114,32
			8	204846,67	754096,18
			9	204853,13	754088,49
			10	204865,44	754084,47
			11	204877,37	754088,15
			12	204884,86	754081,55
			13	204894,79	754078,20
			14	204904,80	754079,59
			15	204912,68	754074,92
			16	204919,68	754076,76
			17	204937,76	754070,73
			18	204938,17	754065,11
			19	204943,63	754061,08
			20	204951,53	754063,78
			21	204966,99	754076,04
			22	204987,88	754067,96
			23	204997,91	754061,56
			24	205002,42	754044,13
			25	205013,35	754025,35
			26	205020,64	754018,81
			27	205018,91	754011,23
			28	205031,59	754006,63
			29	205039,68	754001,32
			30	205049,73	753996,69
			31	205049,38	753990,05
			32	205046,96	753988,12
			33	205064,50	753979,99
			34	205074,32	753983,73
			35	205082,74	753981,83
			36	205091,24	753983,41
			37	205095,83	753979,78
			38	205101,03	753982,51
			39	205105,21	753984,00
		3	1	205081,85	754008,01
			1	204175,31	754709,94
			2	204114,54	754672,96
			3	204114,80	754644,05
			4	204090,76	754629,75
			5	204106,22	754619,07
			6	204145,03	754644,80
			7	204157,32	754642,88
			8	204163,93	754653,99
			9	204160,22	754662,76
		4	1	204175,31	754709,94
			1	204096,79	754558,73
			2	204088,05	754577,46
			3	204092,52	754587,01
			4	204075,67	754600,50
			5	204077,14	754604,88
			6	204027,93	754636,45
			7	204022,54	754637,25
			8	204020,47	754633,52
			9	204026,92	754629,40
			10	204025,74	754612,68
			11	204037,11	754596,48
			12	204043,29	754592,43
			13	204066,68	754583,11
			14	204083,10	754575,44
			15	204089,82	754567,59
			16	204084,59	754549,11
			17	204102,26	754537,59

L.p.	Nazwa użytku ekologicznego	Nr konturu	Nr punktu	X(1992)	Y(1992)
1	2	3	4	5	6
9.	Zespól użytków ekologicznych Krajna	5	18	204119,02	754515,32
			19	204128,45	754529,10
			20	204141,86	754519,32
			21	204155,72	754486,05
			22	204188,53	754472,43
			23	204241,50	754440,99
			24	204245,59	754444,24
			25	204201,64	754494,75
			26	204192,87	754503,46
			27	204175,84	754499,39
			28	204123,40	754548,75
			29	204114,48	754545,20
			1	204096,79	754558,73
			1	206130,09	749573,52
			2	206116,76	749549,10
			3	206117,46	749519,16
			4	206118,32	749493,80
			5	206128,52	749468,14
			6	206106,35	749436,01
			7	206045,72	749468,19
			8	206022,25	749463,16
			9	206047,53	749448,30
			10	206098,53	749417,37
			11	206098,80	749416,90
			12	206116,68	749384,37
			13	206142,48	749385,93
			14	206159,38	749422,33
			15	206181,30	749438,74
			16	206181,63	749444,46
17	206169,23	749445,07			
18	206161,10	749445,34			
19	206157,13	749446,94			
20	206148,64	749451,28			
21	206145,34	749461,98			
22	206142,14	749473,95			
23	206147,60	749483,45			
24	206153,60	749494,19			
25	206157,35	749501,13			
26	206152,06	749513,15			
27	206145,17	749527,75			
28	206145,90	749543,47			
29	206158,01	749557,54			
30	206156,57	749564,31			
1	206130,09	749573,52			
2			1	205645,49	747756,22
			2	205647,67	747754,97
			3	205689,93	747742,10
			4	205698,76	747740,72
			5	205729,67	747735,92
			6	205738,07	747754,80
			7	205744,03	747766,27
			8	205746,30	747770,62
2			1	205645,49	747756,22
			1	204022,24	751478,58
			2	203987,13	751455,85
			3	203970,89	751478,98
			4	203936,96	751510,03
			5	203897,66	751550,28
			6	203876,82	751531,15
			7	203874,12	751528,67
			8	203921,90	751484,34
			9	203933,07	751471,97
			10	203970,59	751437,45
			11	203983,42	751423,08
			12	204006,20	751393,97
			13	204023,93	751410,08
			14	204045,01	751409,80
15	204048,29	751415,60			

L.p.	Nazwa użytku ekologicznego	Nr konturu	Nr punktu	X(1992)	Y(1992)
1	2	3	4	5	6
			16	204047,36	751423,30
		3	1	204022,24	751478,58
			1	203858,95	751782,08
			2	203863,71	751776,22
			3	203953,51	751665,72
			4	203977,45	751636,15
			5	203940,99	751692,03
			6	203940,60	751711,91
			7	203924,56	751744,26
			8	203923,61	751792,14
		4	1	203858,95	751782,08
			1	204617,42	745881,25
			2	204605,60	745874,01
			3	204605,88	745869,68
			4	204606,75	745857,52
			5	204610,09	745851,39
			6	204606,52	745834,79
			7	204610,81	745818,72
			8	204606,37	745813,77
			9	204604,41	745807,65
			10	204605,48	745795,72
			11	204604,86	745792,18
			12	204608,66	745786,88
			13	204609,34	745770,91
			14	204606,75	745756,26
			15	204609,16	745754,39
			16	204612,49	745744,56
			17	204614,03	745727,64
			18	204615,31	745711,70
			19	204633,27	745712,70
			20	204632,71	745722,58
			21	204630,29	745766,51
			22	204630,03	745771,21
			23	204627,45	745817,96
			24	204626,39	745837,29
			25	204621,88	745870,25
		5	1	204617,42	745881,25
			1	203659,97	750466,21
			2	203628,91	750452,15
			3	203620,62	750416,97
			4	203620,69	750380,33
			5	203583,65	750308,81
			6	203595,48	750303,03
			7	203599,33	750257,53
			8	203596,55	750253,19
			9	203597,59	750248,16
			10	203601,34	750228,18
			11	203599,91	750198,92
			12	203580,97	750170,15
			13	203562,60	750162,02
			14	203545,51	750150,72
			15	203541,93	750132,70
			16	203552,40	750098,38
			17	203566,04	750082,29
			18	203552,64	750064,66
			19	203553,67	750056,41
			20	203566,82	750053,78
			21	203554,31	750037,08
			22	203555,60	750032,80
			23	203571,89	750025,08
			24	203597,11	749993,56
			25	203605,79	750052,86
			26	203637,30	750081,32
			27	203609,39	750111,01
			28	203620,84	750151,50
			29	203611,65	750184,22
			30	203620,00	750241,02
			31	203629,56	750258,74

L.p.	Nazwa użytku ekologicznego	Nr konturu	Nr punktu	X(1992)	Y(1992)			
1	2	3	4	5	6			
		6	32	203645,07	750303,22			
			33	203667,12	750417,87			
			34	203683,67	750460,10			
			1	203659,97	750466,21			
			34	203683,67	750460,10			
			12	203723,15	750461,27			
			1	203743,88	750565,85			
			2	203739,13	750624,53			
			3	203747,78	750651,17			
			4	203713,47	750709,26			
			5	203684,53	750689,14			
			6	203678,13	750639,31			
			7	203659,07	750614,41			
			8	203664,29	750566,31			
			9	203683,44	750534,00			
			10	203703,69	750507,84			
			34	203683,67	750460,10			
			10.	Zespół użytków ekologicznych Leszczawa Dolna	7			
					1	1	199693,44	750564,54
						2	199650,28	750525,13
3	199655,36	750518,03						
4	199697,66	750557,05						
1	199693,44	750564,54						
1	199591,39	750489,66						
2	199569,18	750475,11						
3	199572,94	750471,39						
4	199620,72	750492,48						
5	199642,76	750507,81						
6	199640,33	750513,65						
7	199618,36	750505,86						
8	199606,91	750499,90						
1	199591,39	750489,66						
1	200206,18	749993,59						
2	200229,47	749998,93						
3	200233,01	750012,28						
4	200268,33	750022,78						
5	200254,30	750033,82						
6	200251,99	750032,80						
7	200237,89	750023,90						
11.	Zespół użytków ekologicznych Leszczawa Górna	3						
		1	1	20206,18	749993,59			
			1	202486,24	752976,20			
			2	202472,55	752995,73			
			3	202461,94	752998,92			
			4	202443,18	752992,59			
			5	202425,36	752980,07			
			6	202404,94	752961,55			
			7	202395,61	752917,51			
			8	202390,75	752874,58			
			9	202376,33	752866,86			
			10	202378,56	752844,85			
			11	202386,94	752838,94			
			12	202368,64	752814,85			
			13	202375,76	752807,26			
			14	202380,02	752813,54			
			15	202400,99	752828,05			
			16	202419,15	752825,75			
			17	202427,64	752821,68			
			18	202442,84	752852,18			
			19	202454,54	752879,68			
			20	202484,22	752891,41			
			21	202486,16	752909,28			
			22	202486,02	752941,48			
			1	202486,24	752976,20			
			1	202701,79	752063,44			
			2	202686,52	752052,07			
			3	202680,66	752019,11			
			4	202674,62	752011,77			
			5	202674,36	751983,56			
			6	202677,50	751968,84			

L.p.	Nazwa użytku ekologicznego	Nr konturu	Nr punktu	X(1992)	Y(1992)
1	2	3	4	5	6
			7	202707,91	751963,86
			8	202719,36	751976,13
			9	202726,03	751995,02
			10	202728,07	752000,81
			11	202726,05	752010,39
			12	202712,61	752016,54
			13	202717,29	752035,69
			14	202717,29	752041,48
			15	202717,32	752055,48
			16	202710,04	752065,10
		2	1	202701,79	752063,44
			1	202021,40	752141,89
			2	202017,96	752129,39
			3	201988,65	752095,17
			4	201977,04	752103,04
			5	201953,99	751998,07
			6	201963,38	752012,28
			7	201967,25	752015,22
			8	201970,94	752015,54
			9	201977,38	752049,38
			10	201982,08	752066,38
			11	202001,56	752098,02
			12	202031,49	752133,85
		3	1	202021,40	752141,89
			1	201883,27	751941,33
			2	201912,72	751937,72
			3	201950,63	751973,42
			4	201957,22	751983,43
			5	201960,50	751989,47
			6	201970,52	752012,92
			7	201968,45	752012,60
			8	201965,61	752010,32
			9	201956,20	751996,17
			10	201938,58	751978,25
			11	201926,84	751983,46
			12	201923,91	751973,69
			13	201911,69	751965,24
			14	201902,38	751956,06
			15	201890,44	751947,77
		4	1	201883,27	751941,33
			1	201823,46	751899,41
			2	201840,23	751916,24
			3	201847,72	751928,09
			4	201862,62	751937,91
			5	201865,02	751938,70
			6	201863,10	751956,35
			7	201857,72	751954,45
			8	201826,95	751940,01
			9	201816,03	751922,86
		5	1	201823,46	751899,41
			1	201751,09	751840,29
			2	201775,43	751845,92
			3	201786,15	751853,27
			4	201800,50	751869,03
			5	201825,82	751896,22
			6	201796,17	751889,60
			7	201793,77	751885,59
			8	201793,44	751872,09
			9	201779,75	751857,94
			10	201769,13	751853,94
		6	1	201751,09	751840,29
			1	202755,91	754356,27
			2	202760,02	754356,91
			3	202767,54	754358,12
			4	202789,04	754358,12
			5	202816,47	754358,12
			6	202866,82	754402,74
			7	202825,06	754400,72

L.p.	Nazwa użytku ekologicznego	Nr konturu	Nr punktu	X(1992)	Y(1992)
1	2	3	4	5	6
		8		202797,36	754386,21
		1		202755,91	754356,27
		7	1	202730,08	754331,84
			2	202730,56	754330,44
			3	202732,80	754323,76
			4	202710,83	754307,74
			5	202686,16	754281,26
			6	202669,60	754253,30
			7	202686,60	754243,90
			8	202690,65	754252,24
			9	202701,01	754263,71
			10	202778,97	754340,08
			11	202779,92	754344,01
			12	202777,64	754347,40
			13	202771,28	754347,66
			14	202757,84	754343,68
			15	202740,02	754335,61
		8	1	202730,08	754331,84
			1	202697,63	754191,27
			2	202695,67	754163,39
			3	202696,77	754147,81
			4	202700,81	754132,89
			5	202712,07	754106,49
			6	202718,91	754122,12
			7	202722,80	754163,37
			8	202729,85	754185,33
		9	1	202697,63	754191,27
			1	202790,36	753910,80
			2	202791,15	753902,58
			3	202790,39	753893,22
			4	202809,71	753900,54
			5	202812,14	753908,29
			6	202791,27	753910,69
		10	1	202790,36	753910,80
			1	202887,81	753892,90
			2	202885,33	753885,00
			3	202915,42	753865,29
			4	202978,46	753835,58
			5	202984,26	753848,96
		11	1	202887,81	753892,90
			1	202875,19	753745,99
			2	202844,18	753759,21
			3	202845,98	753745,94
			4	202853,96	753733,64
			5	202871,48	753736,23
			6	202909,01	753712,97
			7	202932,02	753699,32
			8	202955,68	753679,08
			9	202975,48	753659,08
			10	202996,54	753649,97
			11	203004,52	753661,16
			12	202989,27	753665,00
			13	202965,79	753678,00
			14	202941,75	753705,92
			15	202898,86	753731,28
		12	1	202875,19	753745,99
			1	202771,24	753170,03
			2	202758,33	753149,38
			3	202768,38	753141,32
			4	202768,47	753137,49
			5	202773,10	753133,37
			6	202793,89	753129,84
			7	202802,89	753132,00
			8	202807,09	753129,16
			9	202812,93	753129,52
			10	202815,29	753132,56
			11	202827,46	753134,22
			12	202835,00	753128,83

L.p.	Nazwa użytku ekologicznego	Nr konturu	Nr punktu	X(1992)	Y(1992)	
1	2	3	4	5	6	
		13	13	202839,88	753100,76	
			14	202847,90	753095,62	
			15	202861,30	753081,67	
			16	202877,45	753073,14	
			17	202893,31	753061,61	
			18	202898,50	753061,89	
			19	202910,00	753065,42	
			20	202929,23	753087,94	
			21	202878,92	753109,49	
			22	202810,57	753156,62	
			23	202780,07	753162,51	
			1	202771,24	753170,03	
			14	1	202609,69	753121,40
				2	202593,53	753108,15
				3	202579,95	753092,78
				4	202589,15	753085,63
				5	202614,23	753114,07
			15	1	202609,69	753121,40
				1	202788,29	752835,64
				2	202726,07	752893,69
				3	202694,53	752914,29
				4	202692,13	752891,34
				5	202699,27	752885,04
		6		202715,66	752881,53	
		7		202711,40	752865,26	
		8		202702,58	752852,45	
		9		202703,24	752849,66	
		10		202713,36	752844,46	
		11		202716,21	752841,23	
		12		202730,18	752833,05	
		13		202733,92	752829,58	
		14		202734,09	752827,02	
		15		202739,43	752821,14	
		16		202749,10	752817,78	
		17		202760,13	752799,66	
		18		202768,13	752794,57	
		19		202769,27	752789,70	
		20		202776,65	752783,53	
		21		202782,07	752780,63	
		22		202787,72	752776,08	
		23		202784,95	752775,18	
		24		202779,46	752780,13	
		25		202775,22	752780,17	
		26		202766,75	752787,29	
		27		202767,31	752783,75	
		28	202831,00	752744,91		
		29	202853,79	752769,52		
		1	202788,29	752835,64		
		15	1	202267,28	753674,25	
			2	202252,14	753726,81	
			3	202223,82	753692,69	
			4	202204,17	753666,30	
			5	202180,74	753661,86	
			6	202153,28	753616,74	
			7	202130,27	753605,89	
			8	202096,75	753609,82	
			9	202062,91	753563,50	
			10	202068,29	753548,11	
			11	202060,90	753530,52	
			12	202047,80	753516,36	
			13	202030,33	753514,65	
			14	202002,97	753470,75	
			15	201990,94	753388,77	
			16	202016,83	753367,78	
			17	202022,83	753373,92	
			18	202025,50	753396,54	
			19	202026,29	753403,29	
20	202031,68		753402,22			

L.p.	Nazwa użytku ekologicznego	Nr konturu	Nr punktu	X(1992)	Y(1992)			
1	2	3	4	5	6			
			21	202032,10	753404,99			
			22	202025,70	753412,23			
			23	202034,41	753435,10			
			24	202025,67	753450,40			
			25	202041,48	753471,17			
			26	202050,47	753470,54			
			27	202065,64	753478,07			
			28	202074,52	753504,63			
			29	202084,69	753515,84			
			30	202098,46	753512,93			
			31	202100,05	753527,45			
			32	202105,93	753531,82			
			33	202110,54	753535,88			
			34	202115,21	753554,38			
			35	202123,49	753561,03			
			36	202131,87	753560,86			
			37	202136,13	753567,39			
			38	202148,53	753568,68			
			39	202169,80	753578,78			
			40	202188,67	753606,02			
			41	202196,96	753607,02			
			42	202210,40	753622,67			
			43	202223,08	753625,73			
			44	202239,30	753627,33			
			45	202247,63	753625,75			
			46	202258,30	753639,96			
			47	202262,37	753637,87			
			48	202271,73	753643,83			
			49	202261,09	753642,58			
			50	202256,37	753653,09			
			51	202258,07	753664,24			
			16		1	202267,28	753674,25	
						1	202685,05	753776,13
						2	202686,24	753819,98
						3	202690,58	753829,17
						4	202681,50	753832,08
						5	202674,19	753796,15
						6	202656,39	753784,76
						7	202658,04	753749,29
						8	202664,95	753750,13
						9	202676,91	753776,45
			17		1	202685,05	753776,13	
						1	202649,46	753562,23
						2	202620,33	753530,70
						3	202601,20	753516,85
						4	202595,99	753498,05
						5	202609,32	753491,17
						6	202617,13	753504,32
						7	202642,98	753521,17
						8	202662,44	753536,79
9	202662,51	753542,45						
18		1	202649,46	753562,23				
			1	202678,05	753606,16			
			2	202672,28	753593,54			
			3	202671,01	753578,92			
			4	202677,28	753557,91			
			5	202686,58	753555,63			
			6	202692,59	753599,24			
12.	Zespół użytków ekologicznych łomna	19	1	202678,05	753606,16			
			1	207014,87	746327,39			
			2	207033,28	746316,94			
			3	207035,25	746304,60			
			4	207037,12	746290,30			
			5	207056,30	746272,25			
			6	207045,42	746252,63			
			7	207071,61	746270,48			
			8	207122,71	746306,93			
			9	207113,59	746306,57			

L.p.	Nazwa użytku ekologicznego	Nr konturu	Nr punktu	X(1992)	Y(1992)
1	2	3	4	5	6
			10	207101,28	746307,17
			11	207097,67	746307,20
			12	207083,00	746314,91
			13	207071,48	746315,53
			14	207070,52	746310,49
			15	207078,65	746295,62
			16	207064,07	746287,02
			17	207046,19	746304,06
			18	207041,92	746317,43
			19	207035,57	746328,46
			20	207027,77	746332,08
			21	207026,39	746326,92
		1	1	207014,87	746327,39
			1	206822,92	746114,67
			2	206838,01	746122,71
			3	206851,16	746129,96
			4	206861,62	746123,60
			5	206869,62	746123,18
			6	206882,47	746125,58
			7	206894,05	746132,65
			8	206910,29	746138,21
			9	206920,63	746134,94
			10	206924,35	746132,29
			11	206927,46	746124,69
			12	206925,44	746112,37
			13	206924,25	746099,07
			14	206925,41	746079,96
			15	206940,72	746116,53
			16	206968,17	746155,39
			17	206985,50	746182,37
			18	207006,65	746214,24
			19	207028,08	746240,84
			20	207045,42	746252,63
			21	207029,14	746261,81
			22	207014,53	746268,96
			23	206978,83	746281,75
			24	206963,38	746287,05
			25	206944,74	746251,13
			26	206925,11	746227,96
			27	206930,16	746221,48
			28	206942,58	746230,92
			29	206968,79	746250,78
			30	206989,81	746235,13
			31	206974,66	746208,33
			32	206968,61	746202,45
			33	206950,30	746184,29
			34	206946,03	746183,00
			35	206945,02	746182,66
			36	206931,00	746177,78
			37	206926,42	746176,45
			38	206917,91	746182,33
			39	206908,45	746172,41
			40	206898,28	746170,25
			41	206884,53	746167,38
			42	206874,82	746163,60
			43	206866,86	746160,58
			44	206860,35	746157,38
			45	206854,86	746153,77
			46	206847,30	746148,71
			47	206829,67	746130,85
			48	206811,12	746117,92
		2	1	206822,92	746114,67
			1	206861,94	746334,50
			2	206863,14	746343,70
			3	206866,46	746356,66
			4	206859,11	746359,61
			5	206834,09	746352,82
			6	206812,22	746356,39

L.p.	Nazwa użytku ekologicznego	Nr konturu	Nr punktu	X(1992)	Y(1992)
1	2	3	4	5	6
			7	206781,22	746366,10
			8	206773,42	746368,70
			9	206750,93	746378,64
			10	206691,60	746433,12
			11	206672,09	746445,77
			12	206677,58	746453,73
			13	206658,54	746468,96
			14	206643,67	746471,97
			15	206636,48	746479,50
			16	206623,11	746450,12
			17	206636,84	746422,38
			18	206654,55	746424,03
			19	206677,08	746407,48
			20	206703,79	746387,90
			21	206725,12	746376,80
			22	206726,16	746353,82
			23	206727,62	746324,99
			24	206766,60	746296,42
			25	206800,72	746265,64
			26	206816,69	746258,21
			27	206840,00	746249,50
			28	206865,71	746239,93
			29	206870,03	746242,88
			30	206876,67	746245,99
			31	206901,66	746239,70
			32	206916,04	746254,19
			33	206897,89	746278,28
			34	206866,96	746299,91
			35	206856,96	746307,03
			36	206845,28	746328,71
			37	206842,43	746334,20
		3	1	206861,94	746334,50
			1	206556,49	746342,08
			2	206541,07	746342,29
			3	206531,44	746351,21
			4	206525,86	746356,55
			5	206513,03	746366,70
			6	206504,17	746374,07
			7	206495,87	746397,97
			8	206492,48	746420,45
			9	206476,05	746428,99
			10	206472,10	746436,96
			11	206467,40	746447,95
			12	206463,63	746464,16
			13	206463,42	746468,78
			14	206465,36	746483,48
			15	206469,66	746499,48
			16	206471,15	746504,51
			17	206476,26	746511,00
			18	206484,11	746520,79
			19	206506,33	746528,70
			20	206527,99	746545,79
			21	206549,25	746540,63
			22	206561,91	746559,73
			23	206555,90	746554,82
			24	206545,77	746553,49
			25	206537,04	746556,87
			26	206527,87	746563,26
			27	206518,97	746566,31
			28	206517,18	746566,92
			29	206510,52	746574,21
			30	206512,40	746586,19
			31	206528,50	746596,50
			32	206517,35	746602,45
			33	206507,76	746596,67
			34	206504,73	746588,01
			35	206501,94	746576,25
			36	206495,94	746562,08

L.p.	Nazwa użytku ekologicznego	Nr konturu	Nr punktu	X(1992)	Y(1992)
1	2	3	4	5	6
			37	206486,20	746559,30
			38	206474,70	746559,65
			39	206471,13	746559,76
			40	206475,34	746569,11
			41	206478,36	746572,00
			42	206479,33	746579,47
			43	206469,84	746575,66
			44	206466,99	746564,89
			45	206463,80	746561,51
			46	206456,93	746559,26
			47	206451,90	746561,94
			48	206441,88	746567,27
			49	206407,36	746563,76
			50	206400,34	746563,33
			51	206411,31	746522,03
			52	206419,85	746489,87
			53	206421,44	746483,89
			54	206446,76	746403,55
			55	206457,88	746368,26
			56	206466,88	746366,37
			57	206473,20	746358,36
			58	206486,29	746341,81
			59	206499,68	746324,86
			60	206506,25	746318,41
			61	206546,33	746279,10
			62	206547,03	746278,42
			63	206538,75	746265,42
			64	206524,45	746242,97
			65	206535,66	746243,47
			66	206543,87	746244,39
			67	206553,76	746242,34
			68	206561,87	746240,02
			69	206569,21	746234,46
			70	206582,08	746224,94
			71	206589,28	746223,31
			72	206595,11	746222,00
			73	206607,10	746217,88
			74	206621,05	746215,83
			75	206629,37	746210,98
			76	206636,49	746200,10
			77	206644,07	746192,70
			78	206654,41	746191,22
			79	206658,44	746179,33
			80	206669,00	746177,18
			81	206690,02	746180,27
			82	206692,04	746180,09
			83	206687,45	746184,91
			84	206678,16	746193,44
			85	206670,54	746207,14
			86	206662,09	746222,77
			87	206660,60	746223,61
			88	206652,19	746228,28
			89	206637,28	746237,35
			90	206631,29	746255,41
			91	206629,80	746260,42
			92	206625,00	746265,66
			93	206614,65	746278,32
			94	206612,66	746281,16
			95	206606,95	746289,35
			96	206597,25	746303,87
			97	206589,27	746316,08
			98	206578,78	746321,09
			99	206570,64	746325,62
			100	206562,96	746334,52
		4	1	206556,49	746342,08
			1	205264,70	746016,00
			2	205233,63	745982,15
			3	205252,26	745915,11

L.p.	Nazwa użytku ekologicznego	Nr konturu	Nr punktu	X(1992)	Y(1992)
1	2	3	4	5	6
			4	205264,12	745981,42
		5	1	205264,70	746016,00
			1	205388,97	745953,17
			2	205331,38	745954,62
			3	205422,82	745855,49
			4	205443,48	745878,07
			5	205462,42	745905,28
			6	205467,89	745910,39
			7	205476,13	745918,08
			8	205510,52	745915,77
			9	205527,63	745927,90
			10	205458,19	745936,95
		6	1	205388,97	745953,17
			1	205591,82	746067,12
			2	205579,25	746016,03
			3	205586,80	746003,49
			4	205610,59	745983,20
			5	205626,06	746007,13
			6	205633,29	746016,57
			7	205652,78	746037,85
			8	205656,06	746041,43
			9	205655,25	746050,10
			10	205642,93	746058,46
			11	205637,92	746074,00
			12	205636,02	746079,93
			13	205621,01	746082,29
			14	205608,55	746079,24
		7	1	205591,82	746067,12
			1	205987,13	746053,07
			2	205978,21	746049,70
			3	205923,89	746048,01
			4	205907,75	746041,77
			5	205891,60	746028,98
			6	205867,88	746038,71
			7	205849,39	746049,72
			8	205823,75	746069,44
			9	205812,53	746049,57
			10	205788,02	746038,49
			11	205776,40	746034,94
			12	205764,95	746031,05
			13	205753,12	746025,56
			14	205735,43	746016,70
			15	205730,49	746013,71
			16	205724,04	746001,98
			17	205729,49	745990,67
			18	205742,34	745965,54
			19	205756,74	745983,83
			20	205775,17	746008,27
			21	205778,46	746010,68
			22	205800,59	746022,71
			23	205818,92	746026,34
			24	205833,48	746039,17
			25	205848,04	746029,90
			26	205864,88	746022,94
			27	205887,16	746014,63
			28	205898,74	746018,06
			29	205914,07	746032,53
			30	205918,86	746036,18
			31	205937,92	746035,20
			32	205941,96	746028,18
			33	205932,66	746011,49
			34	205932,18	746004,76
			35	205931,82	745991,89
			36	205931,03	745988,33
			37	205918,57	745972,10
			38	205908,44	745958,63
			39	205904,28	745953,32
			40	205904,33	745950,79

L.p.	Nazwa użytku ekologicznego	Nr konturu	Nr punktu	X(1992)	Y(1992)
1	2	3	4	5	6
			41	205895,71	745929,57
			42	205893,83	745925,60
			43	205888,75	745920,48
			44	205879,12	745912,18
			45	205861,68	745898,39
			46	205847,69	745887,32
			47	205852,18	745880,30
			48	205856,32	745876,86
			49	205864,74	745870,49
			50	205879,26	745859,55
			51	205888,88	745878,80
			52	205900,73	745900,26
			53	205913,78	745911,06
			54	205923,25	745940,64
			55	205940,96	745967,27
			56	205943,57	745974,36
			57	205950,27	745991,72
			58	205953,22	746003,68
			59	205956,95	746015,06
			60	205963,64	746028,35
			61	205975,21	746032,19
			62	205993,42	746031,59
		8	1	205987,13	746053,07
			1	206067,58	746146,49
			2	206060,78	746121,54
			3	206070,63	746129,16
			4	206077,82	746134,23
			5	206090,72	746132,88
			6	206077,76	746153,37
			7	206069,35	746147,60
		9	1	206067,58	746146,49
			1	206149,76	745898,56
			2	206101,33	745940,03
			3	206124,97	745966,74
			4	206106,82	745980,43
			5	206093,77	745964,04
			6	206080,29	745976,27
			7	206055,81	746000,92
			8	206055,66	746001,08
			9	206047,48	746009,33
			10	206029,73	746027,21
			11	206032,33	746009,26
			12	206027,96	745992,54
			13	206026,63	745984,61
			14	206025,63	745968,35
			15	206024,04	745947,28
			16	206023,14	745911,08
			17	206025,05	745882,10
			18	206010,51	745855,43
			19	205997,99	745845,59
			20	205987,19	745837,12
			21	205977,11	745829,98
			22	205961,61	745820,53
			23	205950,97	745814,43
			24	205948,64	745816,70
			25	205924,15	745779,68
			26	205909,91	745758,68
			27	205901,22	745751,55
			28	205888,28	745741,13
			29	205880,17	745730,83
			30	205869,67	745718,09
			31	205874,54	745709,63
			32	205864,61	745693,47
			33	205863,40	745676,96
			34	205868,62	745672,80
			35	205875,00	745667,72
			36	205908,81	745669,82
			37	205939,55	745669,08

L.p.	Nazwa użytku ekologicznego	Nr konturu	Nr punktu	X(1992)	Y(1992)
1	2	3	4	5	6
			38	205948,30	745669,05
			39	205958,56	745669,02
			40	205988,37	745646,44
			41	206000,77	745638,78
			42	206004,65	745653,22
			43	206034,01	745694,47
			44	206043,38	745722,52
			45	206049,23	745740,38
			46	206018,81	745748,65
			47	205999,95	745763,97
			48	205970,28	745782,77
			49	205988,12	745796,71
			50	206005,17	745817,26
			51	206018,72	745821,97
			52	206022,31	745828,01
			53	206036,78	745852,31
			54	206054,14	745887,66
			55	206053,92	745923,30
			56	206068,14	745948,56
			57	206071,75	745954,38
			58	206145,93	745891,53
		10	1	206149,76	745898,56
			1	206082,70	745755,71
			2	206080,39	745759,78
			3	206067,25	745735,30
			4	206060,13	745720,99
			5	206101,39	745696,02
			6	206107,83	745711,88
			7	206086,06	745750,90
		11	1	206082,70	745755,71
			1	206131,68	745714,98
			2	206126,68	745705,11
			3	206123,18	745698,94
			4	206120,85	745694,34
			5	206119,32	745691,99
			6	206125,65	745680,16
			7	206147,53	745695,05
		12	1	206131,68	745714,98
			1	206216,43	745553,50
			2	206200,99	745521,85
			3	206230,99	745522,33
			4	206256,43	745541,22
			5	206254,98	745554,54
			6	206254,27	745561,01
			7	206247,38	745581,50
			8	206222,89	745566,71
		13	1	206216,43	745553,50
			1	206142,99	745307,22
			2	206117,36	745276,47
			3	206142,86	745274,00
			4	206153,76	745282,51
			5	206167,21	745293,02
			6	206181,96	745293,67
			7	206193,87	745291,75
			8	206206,98	745286,63
			9	206235,15	745275,89
			10	206261,48	745264,61
			11	206273,37	745260,27
			12	206208,10	745299,85
			13	206176,96	745320,56
		14	1	206142,99	745307,22
			1	206398,66	745516,79
			2	206395,32	745496,44
			3	206450,39	745491,87
			4	206500,05	745479,52
			5	206538,97	745490,51
			6	206437,04	745523,51
			7	206427,83	745516,22

L.p.	Nazwa użytku ekologicznego	Nr konturu	Nr punktu	X(1992)	Y(1992)
1	2	3	4	5	6
		15	1	206398,66	745516,79
			1	206897,55	745857,39
			2	206863,68	745917,89
			3	206854,34	745934,57
			4	206841,38	745948,99
			5	206816,57	745962,71
			6	206705,81	746000,93
			7	206685,66	746013,45
			8	206695,20	745982,23
			9	206695,33	745972,81
			10	206687,37	745966,45
			11	206682,96	745965,71
			12	206681,95	745964,44
			13	206684,46	745948,59
			14	206696,88	745945,21
			15	206715,77	745949,03
			16	206722,56	745950,41
			17	206734,37	745955,13
			18	206764,34	745968,30
			19	206788,94	745949,82
			20	206796,32	745944,30
			21	206833,28	745929,21
			22	206859,95	745885,40
			23	206857,73	745866,13
			24	206854,62	745771,61
			25	206880,24	745785,47
			26	206864,38	745817,45
			27	206877,72	745823,37
			28	206878,20	745830,24
			29	206879,05	745834,49
			30	206873,71	745847,68
			31	206889,46	745854,10
13.	Zespół użytków ekologicznych Malawa	16	1	206897,55	745857,39
			1	207083,27	749301,74
			2	207137,69	749255,09
			3	207209,46	749192,53
			4	207221,05	749180,55
			5	207229,21	749163,85
			6	207239,76	749151,65
			7	207257,66	749138,98
			8	207292,95	749122,55
			9	207309,36	749088,51
			10	207319,54	749085,05
			11	207354,30	749058,89
			12	207378,22	749045,96
			13	207398,58	749033,70
			14	207417,09	749030,19
			15	207476,38	749004,85
			16	207475,78	748994,37
			17	207489,83	748992,18
			18	207535,45	749004,12
			19	207535,10	749014,90
			20	207503,33	749025,88
			21	207462,70	749023,31
			22	207416,27	749051,23
			23	207420,06	749064,98
			24	207382,31	749089,43
			25	207377,29	749089,28
			26	207357,87	749089,52
			27	207356,37	749108,34
			28	207306,53	749146,70
			29	207242,78	749189,65
			30	207162,11	749265,95
			31	207115,42	749290,92
14.	Zespół użytków ekologicznych Stara Bircza	1	1	207083,27	749301,74