



# DZIENNIK URZĘDOWY

## WOJEWÓDZTWA PODKARPACKIEGO

---

Rzeszów, dnia 9 listopada 2022 r.

Poz. 4046

### UCHWAŁA NR LV/685/2022 RADY MIEJSKIEJ W STALOWEJ WOLI

z dnia 30 września 2022 r.

#### w sprawie uchwalenia miejscowego planu zagospodarowania przestrzennego „Graniczna” w Stalowej Woli

Na podstawie art. 18 ust. 2 pkt 5 ustawy z dnia 8 marca 1990 r. o samorządzie gminnym (t.j. Dz. U. z 2022 r. poz. 559 ze zm.) i art. 20 ust. 1 ustawy z dnia 27 marca 2003 r. o planowaniu i zagospodarowaniu przestrzennym (t.j. Dz. U. z 2022 r. poz. 503), po stwierdzeniu, że miejscowy plan zagospodarowania przestrzennego „Graniczna” w Stalowej Woli nie narusza ustaleń „Studium uwarunkowań i kierunków zagospodarowania przestrzennego Gminy Stalowa Wola”, uchwalonego uchwałą Nr XXXIV/483/05 Rady Miejskiej w Stalowej Woli z dnia 21 stycznia 2005 r., ze zm., uchwała się, co następuje:

§ 1. Uchwała się miejscowy plan zagospodarowania przestrzennego „Graniczna” w Stalowej Woli w granicach zgodnych z rysunkiem planu (załącznik nr 1) – zwany dalej planem (o powierzchni ok. 20,20 ha).

§ 2. 1. Część tekstowa planu stanowi treść niniejszej uchwały.

2. Załącznikami do niniejszej uchwały są:

- 1) załącznik nr 1 – rysunek planu w skali 1:1000, stanowiący integralną część uchwały;
- 2) załącznik nr 2 – rozstrzygnięcie o sposobie realizacji, zapisanych w planie, inwestycji z zakresu infrastruktury technicznej, które należą do zadań własnych gminy oraz zasadach ich finansowania;
- 3) załącznik nr 3 – dane przestrzenne aktu.

§ 3. 1. Wyjaśnienia pojęć użytych w niniejszym planie:

- 1) **dach płaski** - dach o spadku połaci dachowych pod kątem mniejszym niż 12°;
- 2) **nieprzekraczalna linia zabudowy** – linia, poza którą zakazuje się sytuowania zabudowy; linia nie dotyczy:
  - a) balkonów, wykuszy, gzymsów, okapów, podokienników, zadaszeń nad wejściami, ryzalitów, przedsionków, schodów zewnętrznych, pochylni, ramp, tarasów wystających poza obrys budynku nie więcej niż 1,5 m,
  - b) budowli naziemnych będących liniami przesyłowymi, sieciami uzbrojenia terenu oraz budowlami infrastruktury telekomunikacyjnej;
- 3) **plan** – plan, o którym mowa w §1 niniejszej uchwały;
- 4) **powierzchnia zabudowy** – powierzchnia terenu zajęta przez budynek w stanie wykończonym. Powierzchnia zabudowy jest wyznaczona przez rzut pionowy zewnętrznych krawędzi budynku na powierzchnię terenu. Do powierzchni zabudowy nie wlicza się:
  - a) powierzchni obiektów budowlanych ani ich części nie wystających ponad powierzchnię terenu,

- b) powierzchni elementów drugorzędnych, np. schodów zewnętrznych, daszków, markiz, występów dachowych, oświetlenia zewnętrznego,
  - c) powierzchni zajmowanej przez wydzielone obiekty pomocnicze (np. szklarnie, altany);
- 5) **przeznaczenie terenu** – ustalony w planie sposób zagospodarowania terenu wyznaczonego na rysunku planu liniami rozgraniczającymi i oznaczonego symbolem cyfrowo-literowym;
- 6) **przeznaczenie podstawowe** – przeznaczenie, które przypisane zostało danemu terenowi jako dominujące;
- 7) **przeznaczenie dopuszczalne** – rodzaj przeznaczenia inny niż podstawowe, który uzupełnia lub wzbogaca przeznaczenie podstawowe i może stanowić nie więcej niż 40% powierzchni zabudowy;
- 8) **teren** – obszar o określonym przeznaczeniu, wyznaczony na rysunku planu liniami rozgraniczającymi i oznaczony symbolem cyfrowo-literowym;
- 9) **usługi** – działalność, której celem prowadzenia jest zaspokojenie potrzeb ludności i której oddziaływanie zamyka się w granicach terenu, do którego właściciel posiada tytuł prawny.

§ 4. 1. Każdy teren o różnym przeznaczeniu lub różnych zasadach zagospodarowania wyróżniono na rysunku planu oraz w tekście niniejszej uchwały symbolem cyfrowo-literowym, gdzie:

- 1) cyfra – oznacza numer porządkowy terenu;
- 2) litera – oznacza przeznaczenie podstawowe terenu.

2. Ustaleniami planu są następujące oznaczenia graficzne:

- 1) granica obszaru objętego planem;
- 2) linia rozgraniczająca tereny o różnym przeznaczeniu lub różnych zasadach zagospodarowania;
- 3) nieprzekraczalna linia zabudowy;
- 4) symbole (oznaczenia cyfrowo-literowe) terenów o różnym przeznaczeniu lub różnych zasadach zagospodarowania.

3. Pozostałe umieszczone na rysunku planu elementy nie wymienione w ust. 2 mają charakter informacyjny.

§ 5. Oznaczenia literowe dotyczące przeznaczenia terenów wydzielonych liniami rozgraniczającymi użyte w niniejszym planie:

- 1) **MN** – teren zabudowy mieszkaniowej jednorodzinnej;
- 2) **MN/U** - teren zabudowy mieszkaniowo-usługowej;
- 3) **U** – teren zabudowy usługowej;
- 4) **KP** – teren ciągu pieszego.
- 5) **KXL** – teren ciągu pieszo - jezdnego;
- 6) **KDW** – teren drogi wewnętrznej;
- 7) **KDZ** – teren drogi publicznej klasy zbiorczej;
- 8) **KDL** – teren drogi publicznej klasy lokalnej;
- 9) **KDD** – teren drogi publicznej klasy dojazdowej.

§ 6. W zakresie zasad ochrony środowiska, przyrody i krajobrazu kulturowego oraz zasad kształtowania krajobrazu:

- 1) nakazuje się ograniczenie powodowanych działalnością uciążliwości przekraczających dopuszczalne normy do granic działki, do której inwestor posiada tytuł prawny;
- 2) dopuszcza się przebudowę istniejących cieków i rowów melioracyjnych;
- 3) w miejscu przepływu cieków i rowów melioracyjnych nakazuje się realizację urządzeń gwarantujących zachowanie ich ciągłości;

- 4) na terenach objętych planem, położonych w granicach Głównego Zbiornika Wód Podziemnych nr 425 „Dębica – Stalowa Wola – Rzeszów” obowiązuje zakaz wykonywania robót, które mogą spowodować trwałe zanieczyszczenie gruntów lub wód.

**§ 7.** W zakresie podziału terenów na działki budowlane:

- 1) dla terenów oznaczonych na rysunku planu symbolami 1MN, 2MN ustala się powierzchnie nowo wydzielonych działek budowlanych - nie mniejsze niż:
  - a) 500 m<sup>2</sup> dla zabudowy mieszkaniowej jednorodzinnej wolnostojącej,
  - b) 400 m<sup>2</sup> dla zabudowy mieszkaniowej jednorodzinnej bliźniaczej,
  - c) 200 m<sup>2</sup> dla zabudowy mieszkaniowej jednorodzinnej szeregowej;
- 2) dla terenów oznaczonych na rysunku planu symbolami 1MN/U, 2MN/U, 3MN/U, 4MN/U, 5MN/U, 6MN/U, 7MN/U ustala się powierzchnie nowo wydzielonych działek budowlanych - nie mniejsze niż:
  - a) 500 m<sup>2</sup> dla zabudowy mieszkaniowej jednorodzinnej wolnostojącej,
  - b) 400 m<sup>2</sup> dla zabudowy mieszkaniowej jednorodzinnej bliźniaczej,
  - c) 200 m<sup>2</sup> dla zabudowy mieszkaniowej jednorodzinnej szeregowej,
  - d) 800 m<sup>2</sup> dla zabudowy usługowej;
- 3) dla terenów oznaczonych na rysunku planu symbolami 1U, 2U, 3U ustala się powierzchnie nowo wydzielonych działek budowlanych - nie mniejsze niż 400 m<sup>2</sup>;
- 4) dopuszcza się wydzielenie mniejszej działki w przypadku przeznaczenia jej pod lokalizację urządzeń infrastruktury technicznej, wydzielenia terenu pod drogi lub w celu poprawy warunków zagospodarowania sąsiedniej nieruchomości.

**§ 8.** Szczególne warunki zagospodarowania terenów oraz ograniczenia w ich użytkowaniu, w tym zakaz zabudowy:

- 1) na terenie objętym planem zakazuje się lokalizacji przedsięwzięć mogących znacząco oddziaływać na środowisko, z wyjątkiem realizacji infrastruktury komunikacyjnej oraz sieci i urządzeń infrastruktury technicznej, w tym inwestycji celu publicznego z zakresu łączności publicznej oraz inwestycji dopuszczonych ustaleniami szczegółowymi;
- 2) na terenie objętym planem zakazuje się budowy zakładów stwarzających zagrożenie dla życia lub zdrowia ludzi, a w szczególności zakładów stwarzających zagrożenie wystąpienia poważnej awarii przemysłowej.

**§ 9. 1.** W zakresie zasad modernizacji, rozbudowy i budowy systemów infrastruktury technicznej:

- 1) ustala się zaopatrzenie zabudowy z istniejących i nowo realizowanych sieci, urządzeń i obiektów infrastruktury technicznej;
- 2) ustala się utrzymanie przebiegów i lokalizacji istniejących sieci, urządzeń i obiektów infrastruktury technicznej zlokalizowanych na terenie objętym planem, zapewniając możliwość ich rozbudowy, przebudowy i modernizacji;
- 3) dopuszcza się możliwość realizacji nowych sieci, urządzeń i obiektów infrastruktury technicznej na całym obszarze planu, pod warunkiem, że nie będą naruszać pozostałych ustaleń planu;
- 4) dopuszcza się przebudowę istniejących sieci, urządzeń i obiektów infrastruktury technicznej w przypadku ich kolizji z planowanymi nowymi obiektami.

**2. Zasady zaopatrzenia w wodę:**

- 1) ustala się zaopatrzenie w wodę, za pośrednictwem sieci wodociągowej o przekroju nie mniejszym niż Ø32 mm;
- 2) dopuszcza się zaopatrzenie w wodę z indywidualnych ujęć wody;

**3. Zasady odprowadzania ścieków oraz wód deszczowych:**

- 1) nakazuje się odprowadzanie ścieków do sieci kanalizacyjnej o przekroju nie mniejszym niż Ø90 mm;

2) do czasu wybudowania sieci kanalizacyjnej:

- a) dopuszcza się odprowadzanie ścieków do zbiorników bezodpływowych i wywóz ich zawartości do oczyszczalni ścieków położonej poza obszarem objętym planem,
  - b) dopuszcza się możliwość realizacji indywidualnych oczyszczalni ścieków na terenach o odpowiednich warunkach gruntowo-wodnych;
- 3) nakazuje się odprowadzanie wód opadowych i roztopowych do sieci kanalizacji deszczowej o przekroju nie mniejszym niż  $\varnothing 160$  mm;
- 4) do czasu realizacji sieci kanalizacji deszczowej dopuszcza się odprowadzanie wód opadowych i roztopowych z terenów utwardzonych na nieutwardzoną powierzchnię działki z wykorzystaniem naturalnej retencji z uwzględnieniem ochrony terenów sąsiednich i dróg przed zalewaniem oraz ochrony gleby, powierzchni ziemi, wód podziemnych i powierzchniowych przed zanieczyszczeniem.

4. Zasady zaopatrzenia w ciepło:

- 1) ustala się zaopatrzenie w ciepło z lokalnych kotłowni lub indywidualnych urządzeń grzewczych;
- 2) dopuszcza się stosowanie alternatywnych nośników energii takich jak olej opałowy o niskiej zawartości siarki, gaz płynny, energia elektryczna, energia z odnawialnych źródeł energii wytwarzana w urządzeniach o mocy nie większej niż moc mikroinstalacji lub inne paliwa pod warunkiem, że będą stosowane w urządzeniach zapewniających dopuszczone standardy emisji.

5. Zasady zaopatrzenia w gaz:

- 1) ustala się zaopatrzenie w gaz z istniejącej i projektowanej sieci gazowej o przekroju nie mniejszym niż  $\varnothing 25$  mm;
- 2) dopuszcza się zaopatrzenie w gaz z indywidualnych systemów gazowniczych.

6. Zasady gospodarowania odpadami: postępowanie z odpadami komunalnymi (w tym gromadzenie odpadów komunalnych) zgodnie z regulaminem utrzymania czystości i porządku na terenie gminy.

7. Zasady zaopatrzenia w energię elektryczną:

- 1) ustala się zaopatrzenie w energię elektryczną poprzez sieć elektroenergetyczną średniego i niskiego napięcia oraz poprzez stacje rozdzielcze, transformatorowe oraz transformatorowo - rozdzielcze lub z alternatywnych źródeł energii;
- 2) dopuszcza się realizację nowych stacji rozdzielczych, transformatorowych oraz transformatorowo – rozdzielczych;
- 3) dopuszcza się zastosowanie systemów opartych na odnawialnych źródłach energii wytwarzanych w urządzeniach o mocy nie większej niż moc mikroinstalacji.

8. Zasady obsługi w zakresie telekomunikacji:

- 1) dopuszcza się lokalizację nowych sieci i urządzeń infrastruktury telekomunikacji;
- 2) ustala się budowę, rozbudowę, przebudowę sieci telekomunikacyjnej wyłącznie jako podziemnej kablowej lub radiowej.

§ 10. Dla terenów 1MN, 2MN ustala się:

1. Przeznaczenie podstawowe: **teren zabudowy mieszkaniowej jednorodzinnej.**

2. Zasady ochrony i kształtowania ładu przestrzennego, zasady kształtowania zabudowy oraz wskaźniki zagospodarowania terenu:

- 1) dopuszcza się lokalizację:
  - a) sieci, obiektów i urządzeń infrastruktury technicznej,
  - b) dojazdów i dojazdów;
- 2) ustala się nieprzekraczalne linie zabudowy wyznaczone na rysunku planu;
- 3) wielkość powierzchni zabudowy w stosunku do powierzchni działki budowlanej: nie więcej niż 30%;

- 4) udział procentowy powierzchni biologicznie czynnej, liczonej w stosunku do powierzchni działki budowlanej: nie mniej niż 30%;
- 5) intensywność zabudowy: nie mniej niż 0,01 i nie więcej niż 0,9;
- 6) maksymalna wysokość budynków: nie więcej niż 10,0 m i nie więcej niż dwie kondygnacje nadziemne;
- 7) maksymalna wysokość budynków garażowych lub gospodarczych: nie więcej niż 5,0 m i nie więcej niż jedna kondygnacja nadziemna;
- 8) geometria dachu: dachy płaskie lub dachy jedno, dwu lub wielospadowe o kącie nachylenia połaci dachowych do 45°;
- 9) pokrycie dachu: nie określa się;
- 10) nakazuje się zachowanie jednakowej kolorystyki dla pokryć dachowych w obrębie jednej działki budowlanej;
- 11) wskaźniki parkingowe do obliczania zapotrzebowania inwestycji na miejsca parkingowe (liczone z miejscami w garażach) dla samochodów osobowych: nie mniej niż 1 miejsce parkingowe na 1 lokal mieszkalny;
- 12) sposób realizacji miejsc parkingowych: garaże wolnostojące i wbudowane, garaże podziemne, naziemne miejsca parkingowe;
- 13) miejsca parkingowe należy lokalizować na terenie działki budowlanej.

#### 2. Zasady modernizacji, rozbudowy i budowy systemów komunikacji i infrastruktury technicznej:

- 1) w zakresie komunikacji ustala się podstawową obsługę komunikacyjną terenów z przylegających dróg publicznych, dróg wewnętrznych lub ciągów pieszo - jezdnych, wyznaczonych na rysunku planu;
- 2) w zakresie infrastruktury technicznej: zgodnie z § 9.

#### § 11. Dla terenów 1MN/U, 2MN/U, 3MN/U, 4MN/U, 5MN/U, 6MN/U, 7MN/U ustala się:

##### 1. Przeznaczenie podstawowe: **teren zabudowy mieszkaniowo-usługowej.**

2. Zasady ochrony i kształtowania ładu przestrzennego, zasady kształtowania zabudowy oraz wskaźniki zagospodarowania terenu:

- 1) dopuszcza się lokalizację:
  - a) sieci, obiektów i urządzeń infrastruktury technicznej,
  - b) dojść i dojazdów;
- 2) ustala się nieprzekraczalne linie zabudowy wyznaczone na rysunku planu;
- 3) wielkość powierzchni zabudowy w stosunku do powierzchni działki budowlanej: nie więcej niż 40%;
- 4) udział procentowy powierzchni biologicznie czynnej, liczonej w stosunku do powierzchni działki budowlanej: nie mniej niż 30%;
- 5) intensywność zabudowy: nie mniej niż 0,01 i nie więcej niż 0,9;
- 6) maksymalna wysokość budynków: nie więcej niż 10,0 m i nie więcej niż dwie kondygnacje nadziemne;
- 7) maksymalna wysokość budynków garażowych lub gospodarczych: nie więcej niż 5,0 m i nie więcej niż jedna kondygnacja nadziemna;
- 8) geometria dachu: dachy płaskie lub dachy jedno, dwu lub wielospadowe o kącie nachylenia połaci dachowych do 45°;
- 9) pokrycie dachu: nie określa się;
- 10) nakazuje się zachowanie jednakowej kolorystyki dla pokryć dachowych w obrębie jednej działki budowlanej;
- 11) wskaźniki parkingowe do obliczania zapotrzebowania inwestycji na miejsca parkingowe (liczone z miejscami w garażach) dla samochodów osobowych:

- a) nie mniej niż 1 miejsce parkingowe na 1 lokal mieszkalny,
  - b) nie mniej niż 1 miejsce parkingowe na każde 40 m<sup>2</sup> powierzchni użytkowej usług, w tym co najmniej 1 miejsce dla pojazdów zaopatrzonych w kartę parkingową na każde kolejne 6 miejsc;
- 12) sposób realizacji miejsc parkingowych: garaże wolnostojące i wbudowane, garaże podziemne, naziemne miejsca parkingowe;
- 13) miejsca parkingowe należy lokalizować na terenie działki budowlanej.

3. Zasady modernizacji, rozbudowy i budowy systemów komunikacji i infrastruktury technicznej:

- 1) w zakresie komunikacji ustala się podstawową obsługę komunikacyjną terenów z przylegających dróg publicznych, dróg wewnętrznych lub ciągów pieszo - jezdnych, wyznaczonych na rysunku planu;
- 2) w zakresie infrastruktury technicznej: zgodnie z § 9.

4. Zabudowa mieszkaniowa jednorodzinna może być realizowana jako wolnostojąca, bliźniacza lub szeregowa.

5. Zabudowa usługowa może być realizowana w formie wydzielonego lokalu usługowego w budynku mieszkalnym lub jako zabudowa wolnostojąca.

**§ 12. Dla terenów 1U, 2U, 3U ustala się:**

1. Przeznaczenie podstawowe: **teren zabudowy usługowej.**

2. Zasady ochrony i kształtowania ładu przestrzennego, zasady kształtowania zabudowy oraz wskaźniki zagospodarowania terenu:

- 1) dopuszcza się lokalizację:
  - a) sieci, obiektów i urządzeń infrastruktury technicznej,
  - b) dojeżdż i dojazdów;
- 2) ustala się nieprzekraczalne linie zabudowy wyznaczone na rysunku planu;
- 3) wielkość powierzchni zabudowy w stosunku do powierzchni działki budowlanej: nie więcej niż 50%;
- 4) udział procentowy powierzchni biologicznie czynnej, liczonej w stosunku do powierzchni działki budowlanej: nie mniej niż 30%;
- 5) intensywność zabudowy: nie mniej niż 0,01 i nie więcej niż 1,0;
- 6) maksymalna wysokość budynków: nie więcej niż 10,0 m i nie więcej niż dwie kondygnacje nadziemne;
- 7) maksymalna wysokość budynków garażowych lub gospodarczych: nie więcej niż 5,0 m i nie więcej niż jedna kondygnacja nadziemna;
- 8) geometria dachu: dachy płaskie lub dachy jedno, dwu lub wielospadowe o kącie nachylenia połaci dachowych do 45°;
- 9) pokrycie dachu: nie określa się;
- 10) nakazuje się zachowanie jednakowej kolorystyki dla pokryć dachowych w obrębie jednej działki budowlanej;
- 11) wskaźniki parkingowe do obliczania zapotrzebowania inwestycji na miejsca parkingowe (liczone z miejscami w garażach) dla samochodów osobowych: nie mniej niż 1 miejsce parkingowe na każde 40 m<sup>2</sup> powierzchni użytkowej usług, w tym co najmniej 1 miejsce dla pojazdów zaopatrzonych w kartę parkingową na każde kolejne 6 miejsc;
- 12) sposób realizacji miejsc parkingowych: garaże wolnostojące i wbudowane, garaże podziemne, naziemne miejsca parkingowe;
- 13) miejsca parkingowe należy lokalizować na terenie działki budowlanej.

3. Zasady modernizacji, rozbudowy i budowy systemów komunikacji i infrastruktury technicznej:

- 1) w zakresie komunikacji ustala się podstawową obsługę komunikacyjną terenów z dróg publicznych, poprzez drogę wewnętrzną, ciąg pieszo - jezdny, wyznaczonych na rysunku planu;
- 2) w zakresie infrastruktury technicznej: zgodnie z § 9.

**§ 13.** Dla terenów **1KP, 2KP** ustala się:

1. Przeznaczenie podstawowe: **teren ciągu pieszego.**
2. Zasady ochrony i kształtowania ładu przestrzennego:
  - 1) dopuszcza się lokalizację:
    - a) sieci, obiektów i urządzeń infrastruktury technicznej,
    - b) chodników, ścieżek rowerowych;
  - 2) szerokość w liniach rozgraniczających zgodnie z rysunkiem planu:
    - a) teren 1KP nie mniej niż 10 m,
    - b) teren 2KP nie mniej niż 3 m.

**§ 14.** Dla terenów **1KXL, 2KXL, 3KXL, 4KXL** ustala się:

1. Przeznaczenie podstawowe: **teren ciągu pieszo - jezdnego.**
2. Zasady ochrony i kształtowania ładu przestrzennego:
  - 1) dopuszcza się lokalizację:
    - a) sieci, obiektów i urządzeń infrastruktury technicznej,
    - b) chodników, ścieżek rowerowych;
  - 2) szerokość w liniach rozgraniczających zgodnie z rysunkiem planu:
    - a) teren 1KXL nie mniej niż 8 m,
    - b) teren 2KXL nie mniej niż 4,5 m,
    - c) teren 3KXL nie mniej niż 5 m,
    - d) teren 4KXL nie mniej niż 4,5 m.

**§ 15.** Dla terenów **1KDW, 2KDW** ustala się:

1. Przeznaczenie podstawowe: **teren drogi wewnętrznej.**
2. Zasady ochrony i kształtowania ładu przestrzennego:
  - 1) dopuszcza się lokalizację:
    - a) sieci, obiektów i urządzeń infrastruktury technicznej,
    - b) chodników, ścieżek rowerowych;
  - 2) szerokość w liniach rozgraniczających zgodnie z rysunkiem planu:
    - a) teren 1KDW nie mniej niż 10 m,
    - b) teren 2KDW nie mniej niż 6 m.

**§ 16.** Dla terenu **1KDZ** ustala się:

1. Przeznaczenie podstawowe: **teren drogi publicznej klasy zbiorczej.**
2. Zasady ochrony i kształtowania ładu przestrzennego:
  - 1) dopuszcza się lokalizację:
    - a) sieci, obiektów i urządzeń infrastruktury technicznej,
    - b) chodników, ścieżek rowerowych;
  - 2) szerokość w liniach rozgraniczających zgodnie z rysunkiem planu, nie mniej niż 15 m.

§ 17. Dla terenów **1KDL, 2KDL** ustala się:

1. Przeznaczenie podstawowe: **teren drogi publicznej klasy lokalnej.**
2. Zasady ochrony i kształtowania ładu przestrzennego:
  - 1) dopuszcza się lokalizację:
    - a) sieci, obiektów i urządzeń infrastruktury technicznej,
    - b) chodników, ścieżek rowerowych;
  - 2) szerokość w liniach rozgraniczających zgodnie z rysunkiem planu, nie mniej niż 12 m.

§ 18. Dla terenów **1KDD, 2KDD, 3KDD** ustala się:

1. Przeznaczenie podstawowe: **teren drogi publicznej klasy dojazdowej.**
2. Zasady ochrony i kształtowania ładu przestrzennego:
  - 1) dopuszcza się lokalizację:
    - a) sieci, obiektów i urządzeń infrastruktury technicznej,
    - b) chodników, ścieżek rowerowych;
  - 2) szerokość w liniach rozgraniczających zgodnie z rysunkiem planu, nie mniej niż 10 m.

§ 19. Stawki procentowe, na podstawie, których ustala się opłatę, o której mowa w art. 36 ust. 4 ustawy z dnia 27 marca 2003 r. o planowaniu i zagospodarowaniu przestrzennym, ustala się w wysokości:

- 1) 30% – dla terenów zabudowy mieszkaniowej jednorodzinnej;
- 2) 30% – dla terenów zabudowy mieszkaniowo-usługowej;
- 3) 30% – dla terenów zabudowy usługowej;
- 4) 1% – dla pozostałych terenów.

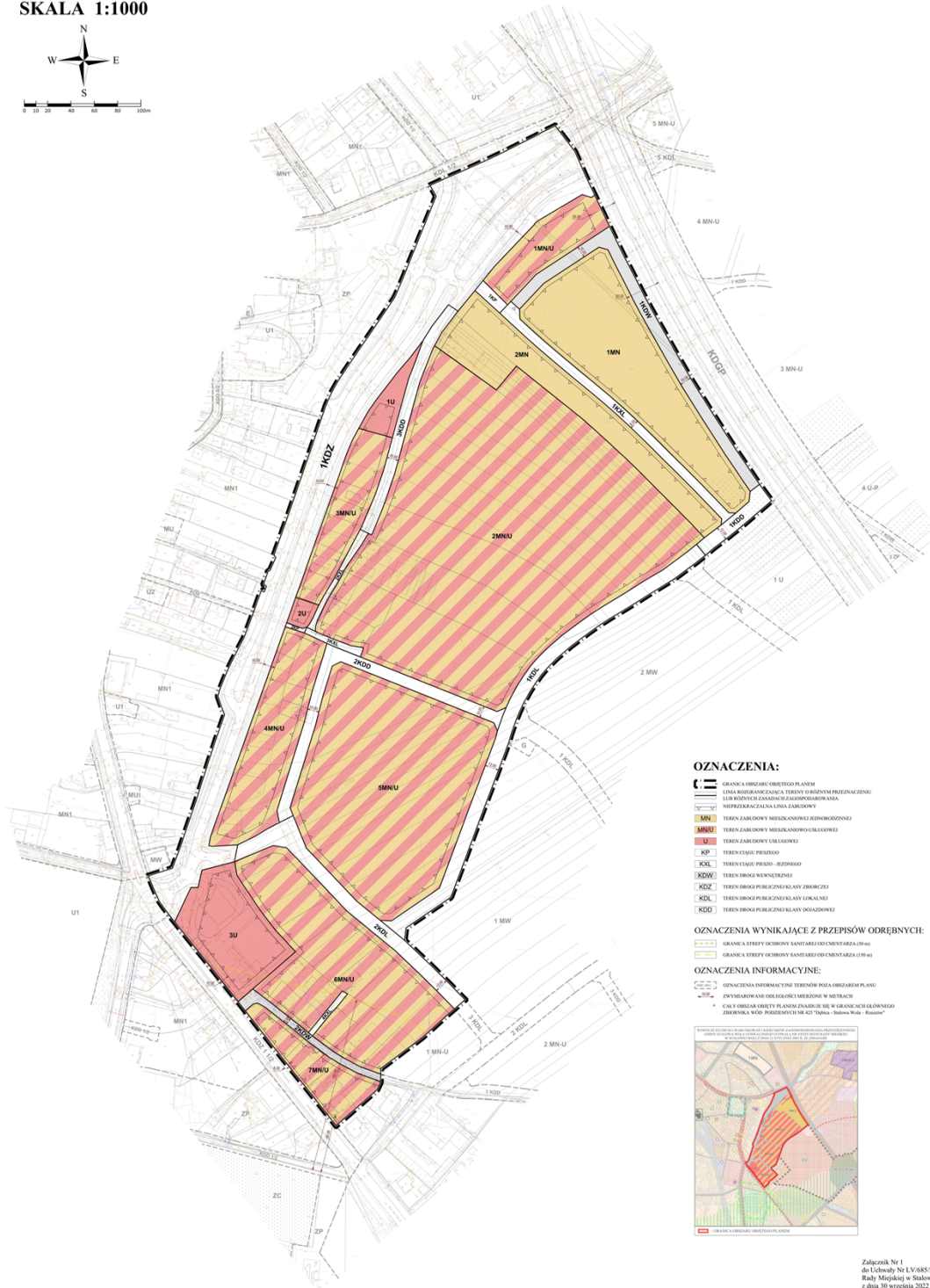
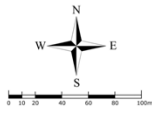
§ 20. Wykonanie uchwały powierza się Prezydentowi Miasta Stalowej Woli.

§ 21. Uchwała wchodzi w życie po upływie 14 dni od ogłoszenia jej w Dzienniku Urzędowym Województwa Podkarpackiego.

Przewodniczący Rady  
Miejskiej w Stalowej Woli

**Stanisław Sobieraj**

**MIEJSCOWY PLAN ZAGOSPODAROWANIA PRZESTRZENNEGO "GRANICZNA" W STALOWEJ WOLI  
SKALA 1:1000**



**OZNACZENIA:**

- GRANICA OBRZĘBU OBRĘTU PLANU
- LINIA OGRANICZAJĄCA TERENY O RÓŻNYCH PRZEZNACZENIACH LUB RÓŻNYCH ZAKRESACH ZAGOSPODAROWANIA
- NIEPRZYLEGĄCA LINIA ZABUDOWY
- 1MN-U TEREN ZABUDOWY MIESZKANIOWO-BIUROWEJ
- 2MN TEREN ZABUDOWY MIESZKANIOWO-BIUROWEJ
- 3MN-U TEREN ZABUDOWY MIESZKANIOWO-BIUROWEJ
- 4MN-U TEREN ZABUDOWY MIESZKANIOWO-BIUROWEJ
- 5MN-U TEREN ZABUDOWY MIESZKANIOWO-BIUROWEJ
- 1U TEREN ZABUDOWY USŁUGOWEJ
- 2U TEREN ZABUDOWY USŁUGOWEJ
- 3U TEREN ZABUDOWY USŁUGOWEJ
- 4U TEREN ZABUDOWY USŁUGOWEJ
- 5U TEREN ZABUDOWY USŁUGOWEJ
- KP TEREN CZĘŚCI PRZEDZIOŁ
- KOL TEREN CZĘŚCI PRZEDZIOŁ - REZERW
- KOLW TEREN DROGI WYKONCZONEJ
- KOLZ TEREN DROGI PUBLICZNEJ KLASY ZBIORCZEJ
- KOLL TEREN DROGI PUBLICZNEJ KLASY LOKALNEJ
- KOLD TEREN DROGI PUBLICZNEJ KLASY DOJAZDOWEJ

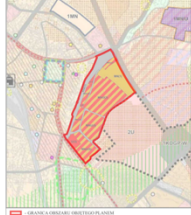
**OZNACZENIA WYNIKAJĄCE Z PRZEPISÓW ODREBYNYCH:**

- GRANICA STREŻY OCHRONY SANITARNEJ II KLASY (0,40 m)
- GRANICA STREŻY OCHRONY SANITARNEJ III KLASY (0,30 m)

**OZNACZENIA INFORMACYJNE:**

- OZNACZENIA INFORMACYJNE WYNIKAJĄCE Z PRZEPISÓW POD OBRZĘBEM PLANU
- ZWYMIAROWANE ODLEGŁOŚCI MIERZONE W METRACH

\* CAŁY OBRZĘB PLANU ZNAJDUJE SIĘ W GRANICACH GŁÓWNEGO OBRZĘBU WÓJ. PODKARPACKIEGO (N 101 "Stalowa Wola - Rozwadź")



Załącznik Nr 1  
do Uchwały Nr LV/565/2022  
Rady Miejskiej w Stalowej Woli  
z dnia 30 września 2022 r.

Załącznik Nr 2 do Uchwały Nr LV/685/2022

Rady Miejskiej w Stalowej Woli

z dnia 30 września 2022 r.

**Rozstrzygnięcie o sposobie realizacji, zapisanych w planie, inwestycji z zakresu infrastruktury technicznej, które należą do zadań własnych gminy oraz zasadach ich finansowania**

Na podstawie art. 20 ust. 1 ustawy z dnia 27 marca 2003 roku o planowaniu i zagospodarowaniu przestrzennym (t.j. Dz. U. z 2022 r. poz. 503), Rada Miejska w Stalowej Woli postanawia, co następuje:

1. Sposób realizacji zapisanych w planie inwestycji z zakresu infrastruktury technicznej:

- 1) w obszarze objętym planem inwestycjami z zakresu infrastruktury technicznej są sieć kanalizacji sanitarnej oraz sieć wodociągowa. Ponadto wystąpią koszty związane z realizacją dróg publicznych;
- 2) zadania w zakresie infrastruktury technicznej realizować będą właściwe przedsiębiorstwa w kompetencji, których leży rozwój poszczególnych sieci zgodnie z ustaleniami planu oraz na podstawie przepisów odrębnych;
- 3) określenie terminów przystąpienia i zakończenia realizacji poszczególnych inwestycji, ustalone będzie według kryteriów i zasad przyjętych przy konstruowaniu Wieloletniej Prognozy Finansowej;
- 4) inwestycje realizowane mogą być etapowo w zależności od dostępności środków finansowych.

2. Inwestycje z zakresu infrastruktury technicznej określone w zmianie planu finansowane będą poprzez:

- 1) wydatki z budżetu Miasta Stalowej Woli;
- 2) współfinansowanie środkami zewnętrznymi, poprzez budżet Miasta Stalowej Woli - w ramach m.in.:
  - a) dotacji unijnych,
  - b) dotacji samorządu województwa,
  - c) dotacji i pożyczek z funduszy celowych,
  - d) kredytów i pożyczek bankowych,
  - e) innych środków zewnętrznych;
- 3) udział inwestorów w finansowaniu w ramach porozumień o charakterze cywilno - prawnym lub w formie partnerstwa publiczno – prywatnego.

Załącznik Nr 3 do uchwały Nr LV/685/2022  
Rady Miejskiej w Stalowej Woli  
z dnia 30 września 2022 r.  
Zalacznik3.xml

**Dane przestrzenne, o których mowa w art. 67a ust. 3 i 5 ustawy z dnia 27 marca 2003 r. o planowaniu i zagospodarowaniu przestrzennym (Dz.U. z 2022 r. poz. 503) ujawnione zostaną po kliknięciu w ikonę**