



DZIENNIK URZĘDOWY

WOJEWÓDZTWA PODKARPACKIEGO

Rzeszów, dnia 14 kwietnia 2023 r.

Poz. 2137

UCHWAŁA NR LXV/885/23 RADY MIEJSKIEJ W USTRZYKACH DOLNYCH

z dnia 15 marca 2023 r.

w sprawie pozbawienia kategorii dróg gminnych położonych w gminie Ustrzyki Dolne

Na podstawie art. 18 ust. 2 pkt 15 i art. 40 ust. 1 w zw. z art. 41 ust. 1 ustawy z dnia 8 marca 1990 r. o samorządzie gminnym (tekst jedn. Dz. U. z 2023 r. poz. 40) oraz art. 10 ust. 1, ust. 2 i ust. 3 w zw. z art. 7 ust. 2 ustawy z dnia 21 marca 1985 r. o drogach publicznych (tekst jedn. Dz. U. z 2022 r. poz. 1693 z późn. zm.), po zasięgnięciu opinii Zarządu Powiatu Bieszczadzkiego, Rada Miejska w Ustrzykach Dolnych uchwala, co następuje:

§ 1. Pozbawia się kategorii dróg gminnych drogi o numerach:

- 1) **119 257 R Bandrów k/SKR na odcinku obejmującym działkę o numerze ewidencyjnym 429/2, położoną w miejscowości Bandrów Narodowy**
- 2) **142 417 R o numerach ewidencyjnych działek 191/1 i 191/2, na odcinku obejmującym działkę o numerze ewidencyjnym 191/1, położoną w miejscowości Liskowate**
- 3) **143 210 R o numerze ewidencyjnym działki 110/2, położoną w miejscowości Krościenko**
- 4) **143 220 R o numerze ewidencyjnym działki 110, położoną w miejscowości Leszczowate**
- 5) **119 277 R o numerze ewidencyjnym działki 12, położoną w miejscowości Daszówka**
- 6) **142 617 R o numerach ewidencyjnych działek 243 i 244 na odcinku obejmującym działkę o numerze ewidencyjnym 244, położoną w miejscowości Hoszowczyk**
- 7) **141 200 R o numerach ewidencyjnych działek 303 i 304 na odcinku obejmującym działkę o numerze ewidencyjnym 304, położoną w miejscowości Dźwiniacz Dolny**
- 8) **141 219 R o numerach ewidencyjnych działek 311/2 i 312 na odcinku obejmującym działkę o numerze ewidencyjnym 312, położoną w miejscowości Dźwiniacz Dolny**

§ 2. Drogi, o których mowa w § 1, podlegają wyłączeniu z użytkowania.

§ 3. Szczegółowe położenie i przebieg dróg wyłączonych z użytkowania, o których mowa w § 1, przedstawiają załączniki graficzne do niniejszej uchwały:

- 1) dla drogi o numerze **119 257 R Bandrów k/SKR**, położonej w miejscowości **Bandrów Narodowy** - załącznik nr 1
- 2) dla drogi o numerze **142 417 R**, położonej w miejscowości **Liskowate** - załącznik nr 2
- 3) dla drogi o numerze **143 210 R**, położonej w miejscowości **Krościenko** - załącznik nr 3
- 4) dla drogi o numerze **143 220 R**, położonej w miejscowości **Leszczowate** - załącznik nr 4
- 5) dla drogi o numerze **119 277 R**, położonej w miejscowości **Daszówka** - załącznik nr 5

- 6) dla drogi o numerze **142 617 R**, położonej w miejscowości **Hoszowczyk - załącznik nr 6**
7) dla drogi o numerze **141 200 R**, położonej w miejscowości **Dźwiniacz Dolny - załącznik nr 7**
8) dla drogi o numerze **141 219 R**, położonej w miejscowości **Dźwiniacz Dolny - załącznik nr 8**

§ 4. Wykonanie uchwały powierza się Burmistrzowi Ustrzyk Dolnych.

§ 5. 1. Uchwała podlega ogłoszeniu w Dzienniku Urzędowym Województwa Podkarpackiego.

2. Uchwała wchodzi w życie z dniem 1 stycznia 2024 roku.

Przewodniczący
Rady Miejskiej

Arkadiusz Lupa

Bandrów Narodowy
Załącznik nr 1 do uchwały
Nr LXXV... 1.885. 12023
Rady Miejskiej w Ustrzykach Dolnych
z dnia 15.01.2023..... 2023 r.

STAROSTA BIESZCZADZKI

Wo
Jednostka e

MAPA EWIDENCJI GRUNTÓW

obr. **Bandrów Narodowy** 0002: dz. 429/2

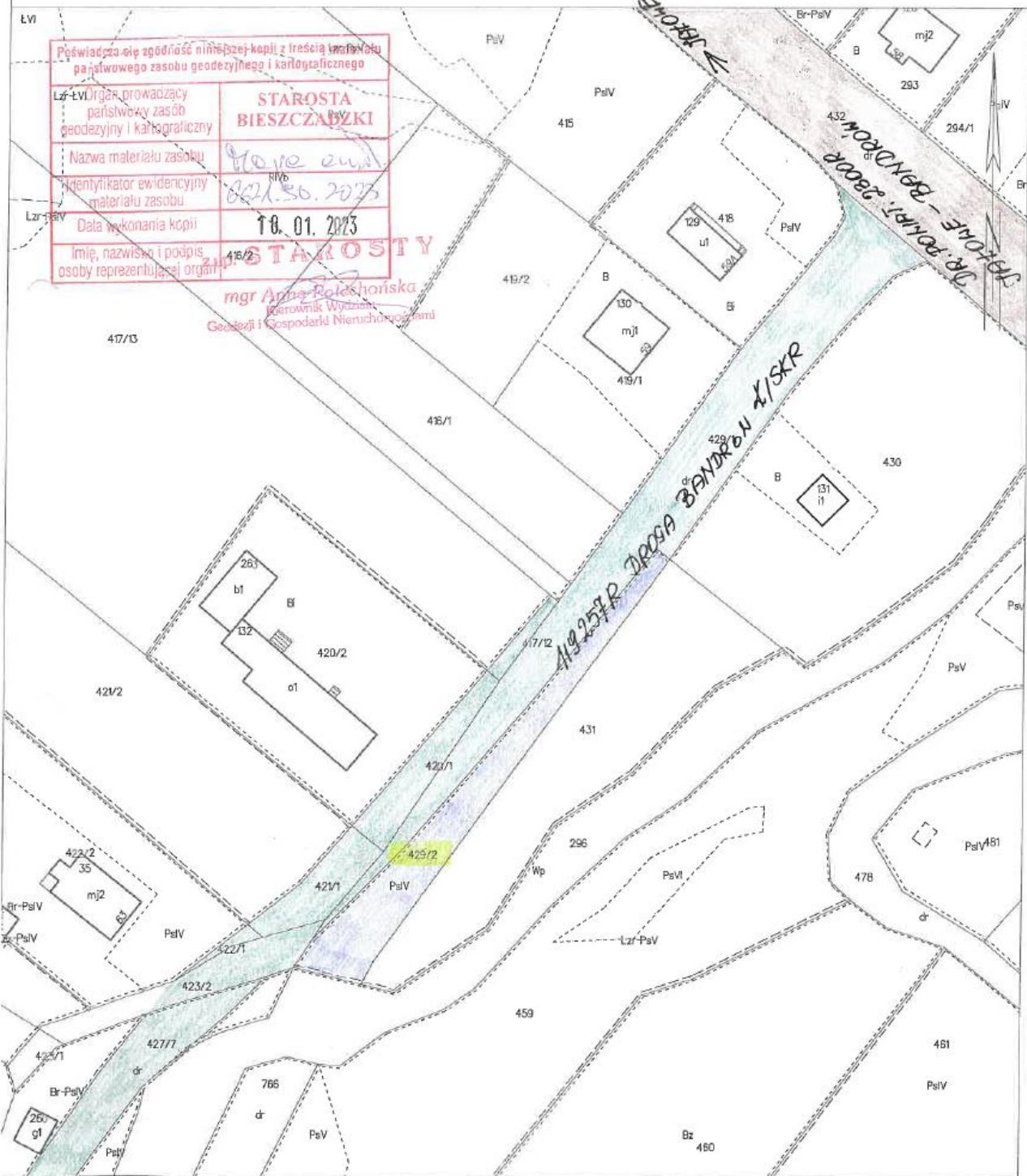
Sekcje mapy: 8.110.09.12.1; 8.110.09.12.2; 8.110.09.07.4; 8.110.09.07.3

SKALA 1:1000

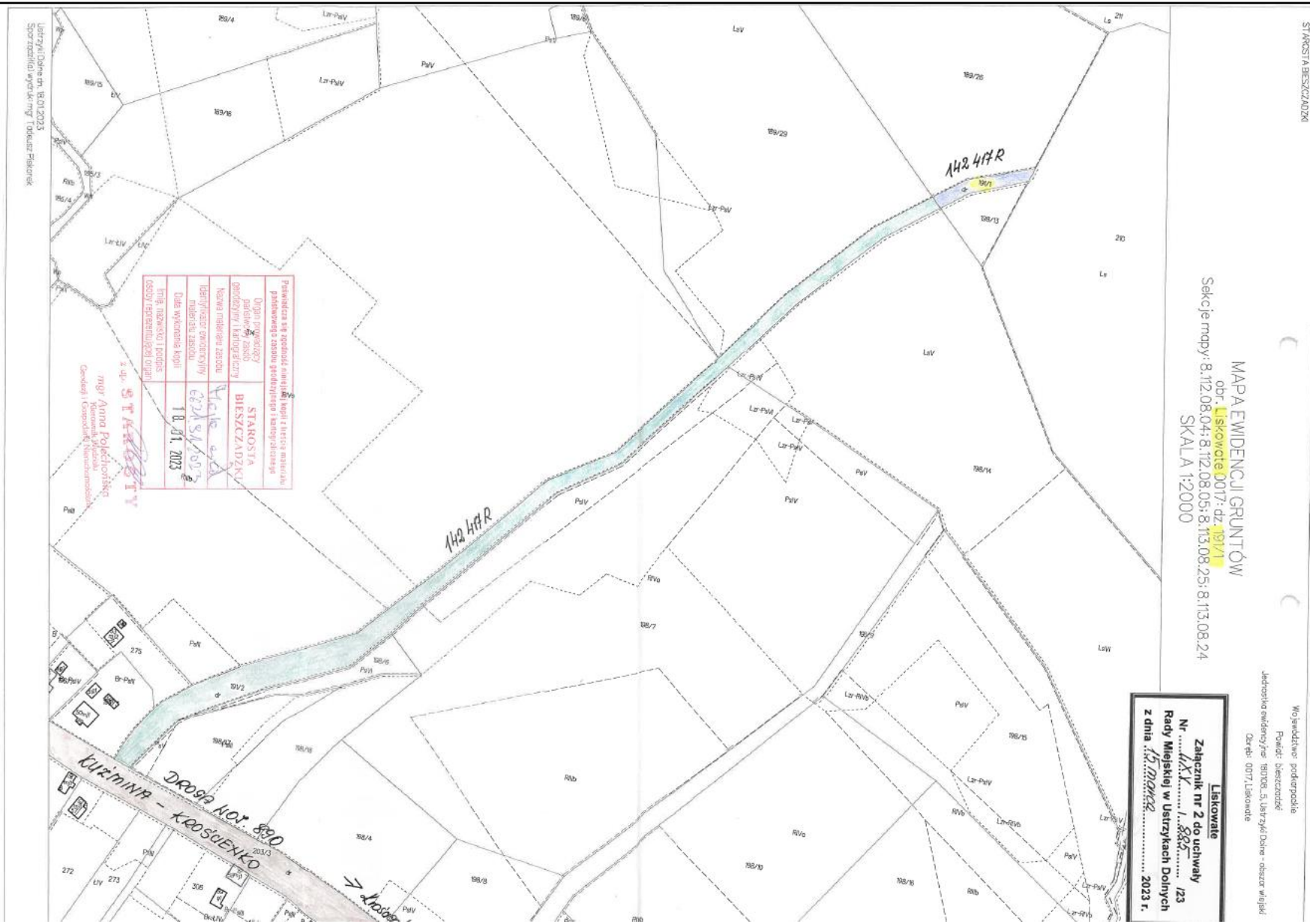
Poświadczam się zgodność niniejszej kopii z treścią materiału państwowego zasobu geodezyjnego i kartograficznego

Lzr-LVI	Organ prowadzący państwowy zasób geodezyjny i kartograficzny	STAROSTA BIESZCZADZKI
	Nazwa materiału zasobu	<i>Mapa ewid.</i>
	Identyfikator ewidencyjny materiału zasobu	<i>021.50.2023</i>
Lzr-LVII	Data wykonania kopii	18.01.2023
	Imię, nazwisko i podpis osoby reprezentującej organ	<i>[Podpis]</i>

STAROSTY
mgr Anna Bolesławska
 Kierownik Wydziału Geodezji i Gospodarki Nieruchomościami



Ustrzyki Dolne dn. 18.01.2023
 Sporządził(a) wydruk: mgr Tadeusz Piskorek



STAROSTA BIESZCZADZKI

Województwo: podkarpackie

Powiat: bieszczadzki

Jednostka ewidencyjna: 180108...5, Ustrzyki Dolne - obszar wiejski

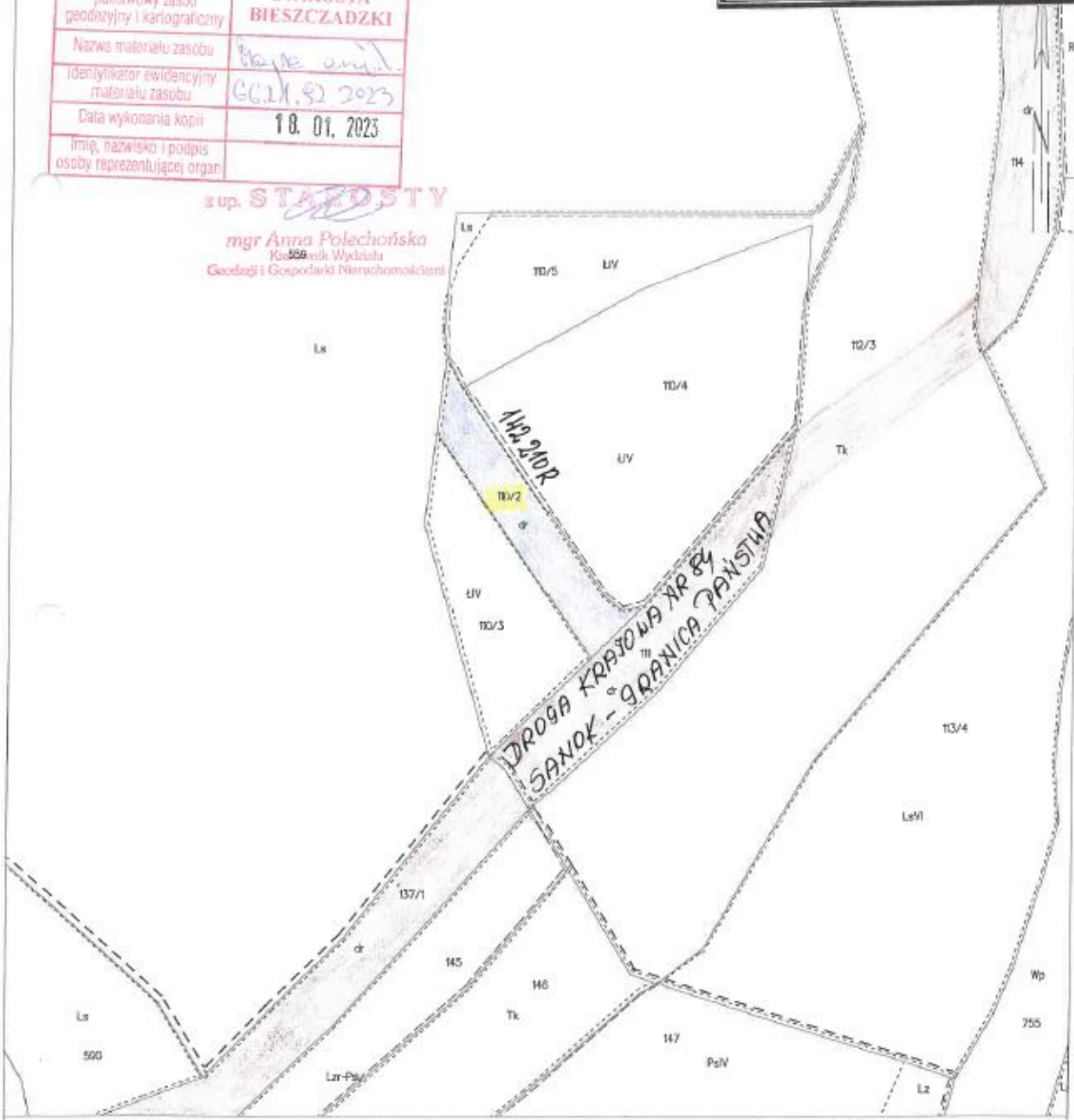
Obręb: 0014, Krościenko

MAPA EWIDENCJI GRUNTÓW
 obr. Krościenko 0014: dz. 110/2
 Sekcje mapy: 8.112.08.24; 8.112.08.19
 SKALA 1:2000

Krościenko
 Załącznik nr 3 do uchwały
 Nr ...*LXX*.....I...*885*..... 123
 Rady Miejskiej w Ustrzykach Dolnych
 z dnia ...*15 marca*..... 2023 r.

Poświadczam się zgodność niniejszej kopii z treścią materiału państwowego zasobu geodezyjnego i kartograficznego	
Organ prowadzący państwowy zasób geodezyjny i kartograficzny	STAROSTA BIESZCZADZKI
Nazwa materiału zasobu	<i>Mapa ewid.</i>
Identyfikator ewidencyjny materiału zasobu	<i>GG.21.52 2023</i>
Data wykonania kopii	<i>18.01.2023</i>
Imię, nazwisko i podpis osoby reprezentującej organ	

z up. *STANISŁAW*
 mgr Anna Polechońska
 Kierownik Wydziału
 Geodezji i Gospodarki Nieruchomościami



Ustrzyki Dolne dn. 18.01.2023
 Sporządził(a) wydruk: mgr Tadeusz Piśkorek

STAROSTA BIESZCZADZKI

Województwo: podkarpackie

Powiat: bieszczadzki

Jednostka ewidencyjna: 180108_5, Ustrzyki Dolne - obszar wiejski

Obręb: 0016, Leszczowate

Podwiada się zgodność niniejszej kopii z treścią materiału państwowego zasobu geodezyjnego i kartograficznego

Organ prowadzący państwowy zasób geodezyjny i kartograficzny	STAROSTA BIESZCZADZKI
Nazwa materiału zasobu	1016 0111
Identyfikator ewidencyjny materiału zasobu	6627184.2023
Data wykonania kopii	19.01.2023
Imię, nazwisko i podpis osoby reprezentującej organ	<i>[Signature]</i>

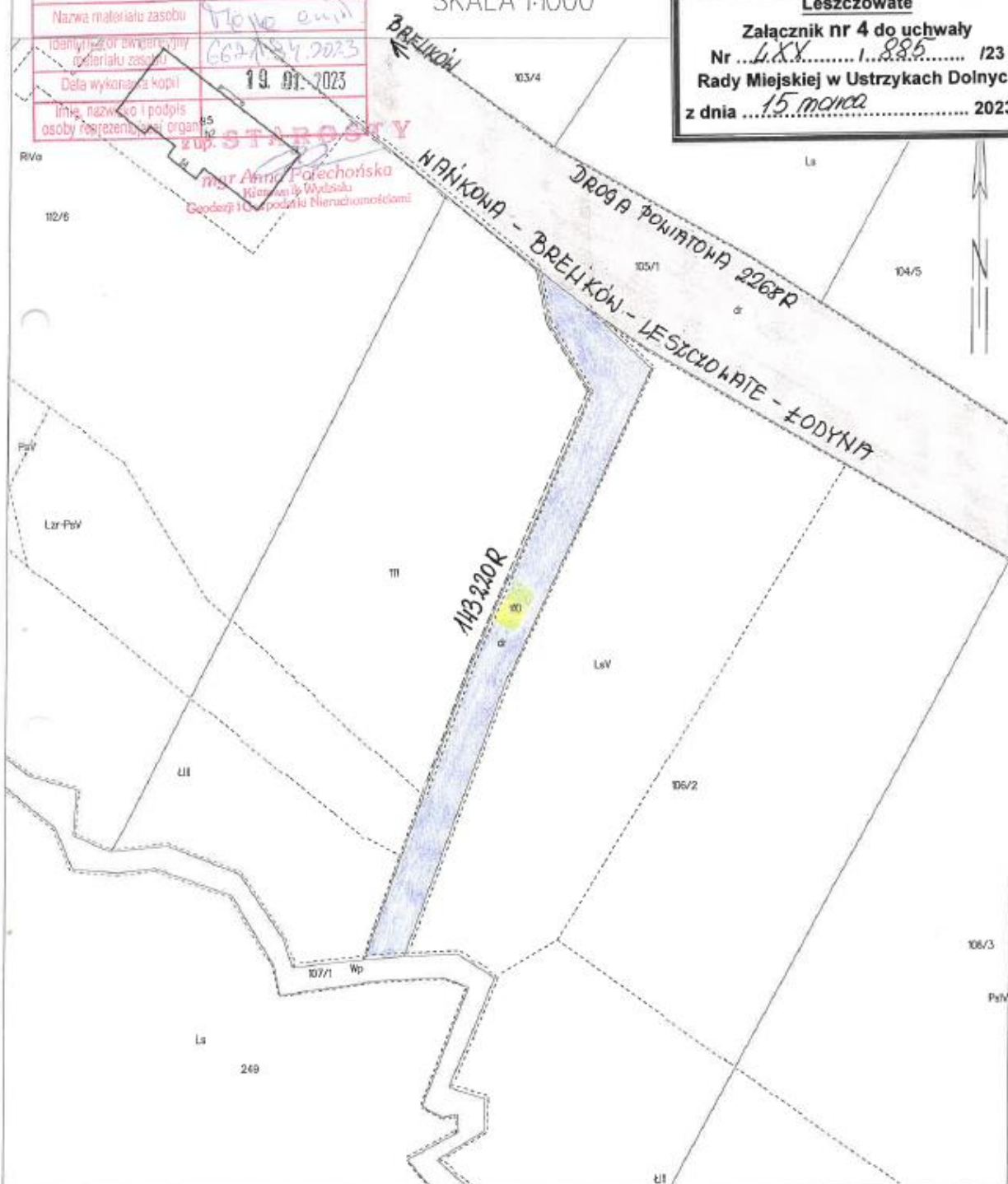
MAPA EWIDENCJI GRUNTÓW

obr. Leszczowate 0016: dz. 110

Sekcje mapy: 8.113.07.25.2; 8.113.07.20.4

SKALA 1:1000

Leszczowate
Załącznik nr 4 do uchwały
Nr ... LXV ... 1. 885 ... 123
Rady Miejskiej w Ustrzykach Dolnych
z dnia ... 15 marca ... 2023 r.



Ustrzyki Dolne dn. 19.01.2023
Sporządził/kał wydruk: mgr Tadeusz Piskorek

STAROSTA BIESZCZADZKI

Województwo: podkarpackie
 Powiat: bieszczadzki
 Jednostka ewidencyjna: 180108_5, Ustrzyki Dolne - obszar wiejski

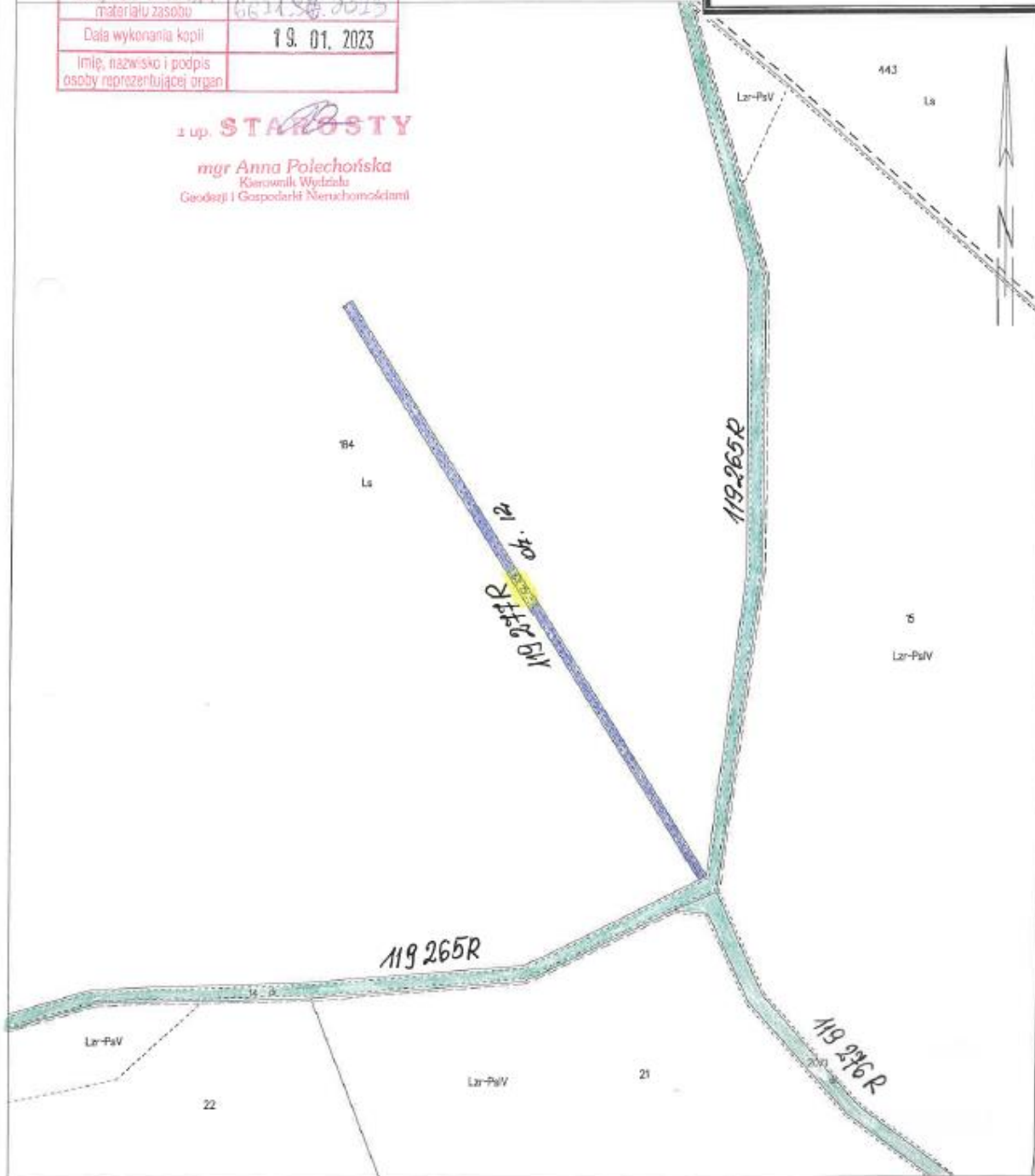
POŚWIADCZA SIĘ ZPODNOŚĆ NINIEJSZEJ KOPII Z TREŚCIĄ MATERIAŁU PAŃSTWOWEGO ZASOBU GEODEZYJNEGO I KARTOGRAFICZNEGO

Organ prowadzący państwowy zasób geodezyjny i kartograficzny	STAROSTA BIESZCZADZKI
Nazwa materiału zasobu	Kopie ewid.
Identyfikator ewidencyjny materiału zasobu	6614.58.2023
Data wykonania kopii	19.01.2023
Imię, nazwisko i podpis osoby reprezentującej organ	

MAPA EWIDENCJI GRUNTÓW
 obr. Daszówka 0005: dz. 12
 Sekcje mapy: 8.110.08.11; 8.110.08.06
 SKALA 1:2000

Daszówka
Załącznik nr 5 do uchwały
 Nr LXX / 1.885 / 23
Rady Miejskiej w Ustrzykach Dolnych
 z dnia 15 marca 2023 r

z up. **STAROSTY**
mgr Anna Polechońska
 Kierownik Wydziału
 Geodezji i Gospodarki Nieruchomościami



Ustrzyki Dolne dn. 19.01.2023
 Sporządził/Na) wydruk: mgr Tadeusz Piśkorek



STAROSTA BIESZCZADZKI

Przewodzą się zgodzić na realizację kopalni z wyeksploatowaniem	
paliwa kopalni z wyeksploatowaniem i wyeksploatowanie	
Organ prowadzący	STAROSTA
geodezyjny / kadłubowy	BIESZCZADZKI
Nazwa nieruchomości	Plan nr ewid.
Identyfikator nieruchomości	14 01 003
mapy / rysunku / 1:5000	14 01 003
gminy / powiatu / województwa	14 01 003

mgr Anna Polchońska
 Kierownik Wydziału
 Geodezji i Gospodarki Nieruchomościami

MAPA EWIDENCJI GRUNTÓW
 obr. **HOSZÓW** 0008: 02, 244
 Sekcje mapy: 8.110.08.3; 8.110.08.4; 8.110.08.2; 8.110.08.1
 SKALA 1:5000

Hoszów
 Załącznik nr 6 do uchwały
 Nr **LXV** I, **885** 123
 Rady Miejskiej w Ustrzykach Dolnych
 z dnia **15 marca** 2023 r.

Województwo: podkarpackie
 Powiat: Bieszczady
 Jednostka ewidencyjna: 160708, 5, Ustrzyki Dolne - obszar wiejski
 Oryginał: 0008, Hoszów

Ustrzyki Dolne dn. 09.01.2023
 Sposób realizacji wyodrębnienia: Podział Przekrętek

STAROSTA BIESZCZADZKI

Województwo: podkarpackie
Powiat: bieszczadzki
Jednostka ewidencyjna: 180108...5, Ustrzyki Dolne - obszar wiejski
Obręb: 0006, Dźwiniacz Dolny

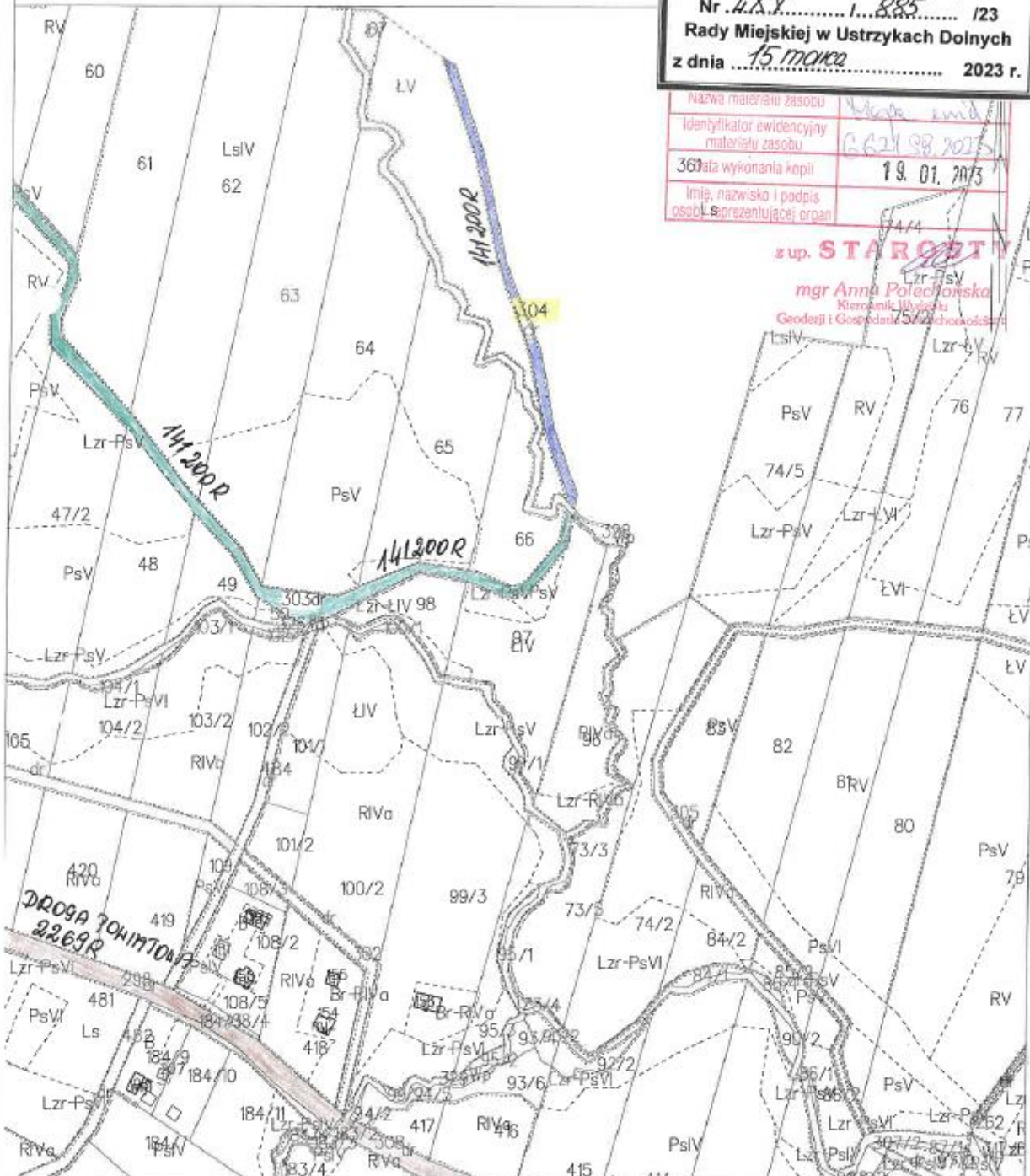
MAPA EWIDENCJI GRUNTÓW
obr. Dźwiniacz Dolny 0006: dz. 304
Sekcje mapy: 8.112.08.11
SKALA 1:3000

Dźwiniacz Dolny
Załącznik nr 7 do uchwały
Nr 4.XV / 885 / 23
Rady Miejskiej w Ustrzykach Dolnych
z dnia 15 marca 2023 r.

Nazwa materiału zasobu	<i>Wzrost smółki</i>
Identyfikator ewidencyjny materiału zasobu	<i>6621 98 2023</i>
360 data wykonania kopii	<i>19.01.2023</i>
Imię, nazwisko i podpis osoby reprezentującej organ	<i>[Signature]</i>

z up. STAROSTY

[Signature]
mgr Anna Polechowska
Kierownik Urzędu
Godego i Gospodarki Wiejskiej



Ustrzyki Dolne dn. 19.01.2023
Sporządził(a) wydruki mgr Tadeusz Piśkorek

