



DZIENNIK URZĘDOWY

WOJEWÓDZTWA PODKARPACKIEGO

Rzeszów, dnia wtorek, 29 października 2024 r.

Poz. 4514

UCHWAŁA NR XII/159/2024 RADY MIASTA RZESZOWA

z dnia 24 września 2024 r.

w sprawie zaliczenia niektórych dróg w Rzeszowie do kategorii dróg gminnych

Na podstawie art. 18 ust. 2 pkt. 15 ustawy z dnia 8 marca 1990 r. o samorządzie gminnym (Dz. U. z 2024 r. poz. 609 z późn. zm.) i art. 7 ust. 1 i 2 ustawy z 21 marca 1985 r. o drogach publicznych (Dz. U. z 2024 r. poz. 320), po zasięgnięciu opinii Prezydenta Miasta Rzeszowa,

Rada Miasta Rzeszowa

uchwala, co następuje:

§ 1. Zalicza się do kategorii dróg publicznych gminnych następujące drogi wewnętrzne na terenie Rzeszowa:

- 1) ul. Technologiczną (położoną na działkach nr 356/32, 356/60, części działki nr 356/65 w obr. 226);
- 2) ul. Innowacyjną (położoną na działkach nr 356/70, 356/68 w obr. 226);
- 3) ul. Biznesową (położoną na działkach nr 5964/15 w obr. 222 i 1030/13 w obr. 229);
- 4) ul. Kapitałową (położoną na działkach nr 5964/13, 5964/8 w obr. 222);
- 5) drogę biegnącą od ulicy Biznesowej w kierunku północno – zachodnim do granicy Miasta Rzeszowa z sołectwem Rudna Wielka (położoną na działkach nr 1030/6, 1030/2 w obr. 229);
- 6) drogę biegnącą od ulicy Biznesowej w kierunku zachodnim do działki nr 5964/20 w obr. 222 (położoną na działkach nr 5964/49, 5964/37, 5964/21 w obr. 222);
- 7) drogę położoną na działce nr 5964/5 w obr. 222;
- 8) drogę biegnącą od ulicy Innowacyjnej do działki nr 585/4 w obr. 222 (położoną na działkach nr: 356/66 w obr. 226, 5964/17, 5964/10 w obr. 222);
- 9) ul. kpt. Władysława Raginisa (położoną na działkach nr 280/50, 280/9, 294/2, 287/10, 287/4, 287/12, 287/14, 285/10, 285/12, 285/15, 285/13, 285/16 w obr. 213);
- 10) drogę biegnącą na przedłużeniu ul. Zagłoby do działki nr 580 w obr. 208 (położoną na działkach nr 587/4, 586/4, 1816/4, 584/19, 584/18, 585, 584/17, 584/15, 582/4, 581/4, 582/6, 582/2, 582/3, 583/2, 584/10, 584/5, 584/7 w obr. 208);
- 11) ul. Bydgoską (położoną na działkach nr: 3716/3, 3717/24, 3718/3, 3719/4, 3718/6, 3719/6, 3730/53, 3730/58, 3738/38, 5149/1, 3737/1, 3736/1, 3744/28, 3752/8, 3811/28, 3721/1, 3720/2, 5911/1, 3719/8, 3730/55, 3730/60 w obr. 222);
- 12) ul. Złoty Stok (położoną na działkach nr 6090/2, 6090/3, 3780/2, 3763/4, 3763/5, 3762/9, 3747/2, 5910/2, 3744/30, 3745/2, 3732/4, 3739/1 w obr. 222);
- 13) ul. Jana Welca (położoną na działkach nr 525/15, 529/6, 530/7, 536/1, 537/14, 543/2, 550/1, 551/3, 571/8, 572/1, 579/5, 599/6 w obr. 216).

§ 2. Szczegółowe położenie i przebieg dróg wymienionych w § 1 przedstawiają załączniki nr 1-5 do niniejszej uchwały.

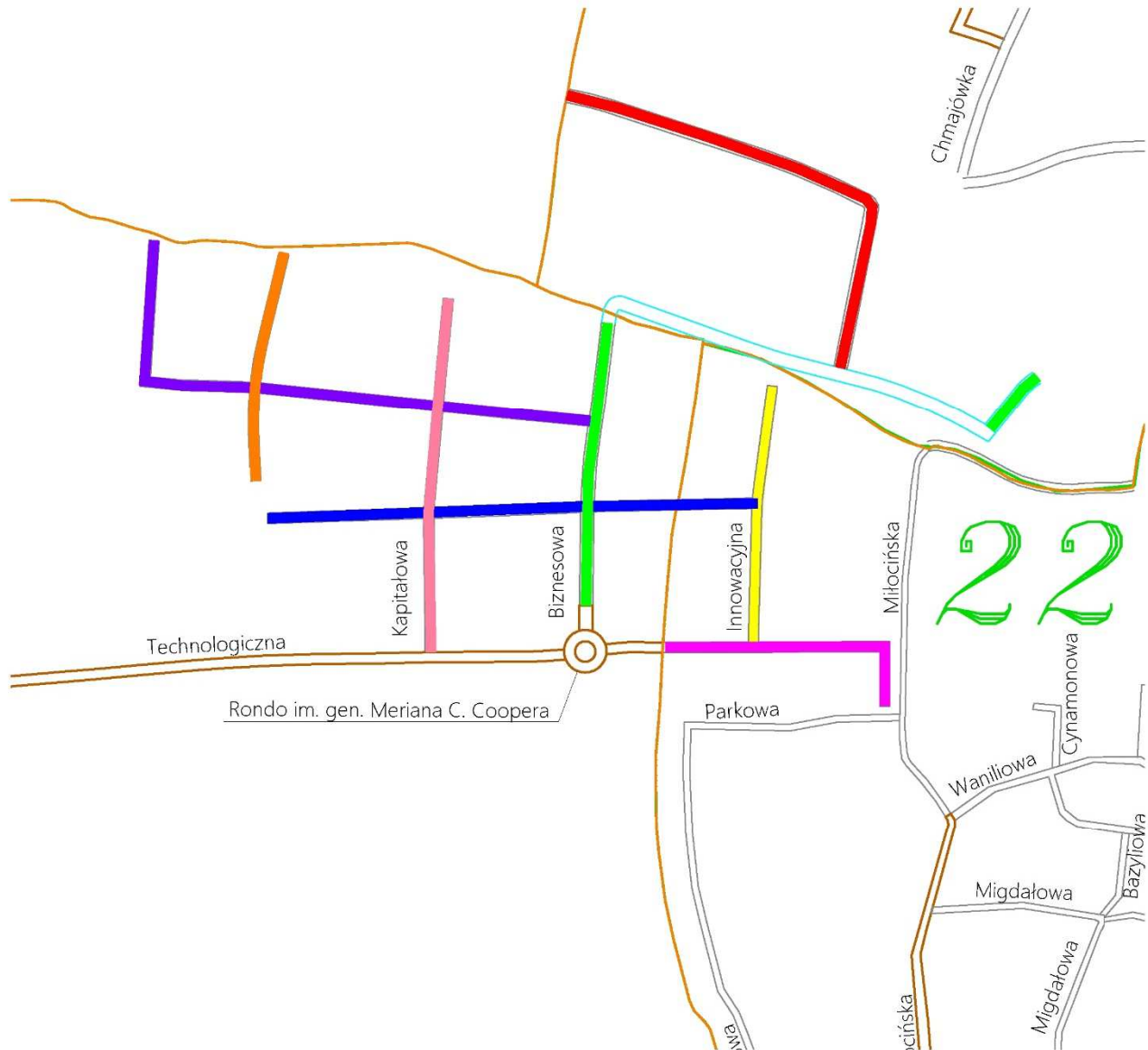
§ 3. Wykonanie uchwały powierza się Prezydentowi Miasta Rzeszowa.









§ 4. Uchwała wchodzi w życie po upływie 14 dni od dnia jej ogłoszenia w Dzienniku Urzędowym Województwa Podkarpackiego.

Wiceprzewodniczący Rady
Miasta Rzeszowa

Andrzej Dec

Załącznik Nr 1
do Uchwały Nr XII/159/2024
Rady Miasta Rzeszowa
z dnia 24 września 2024 r.



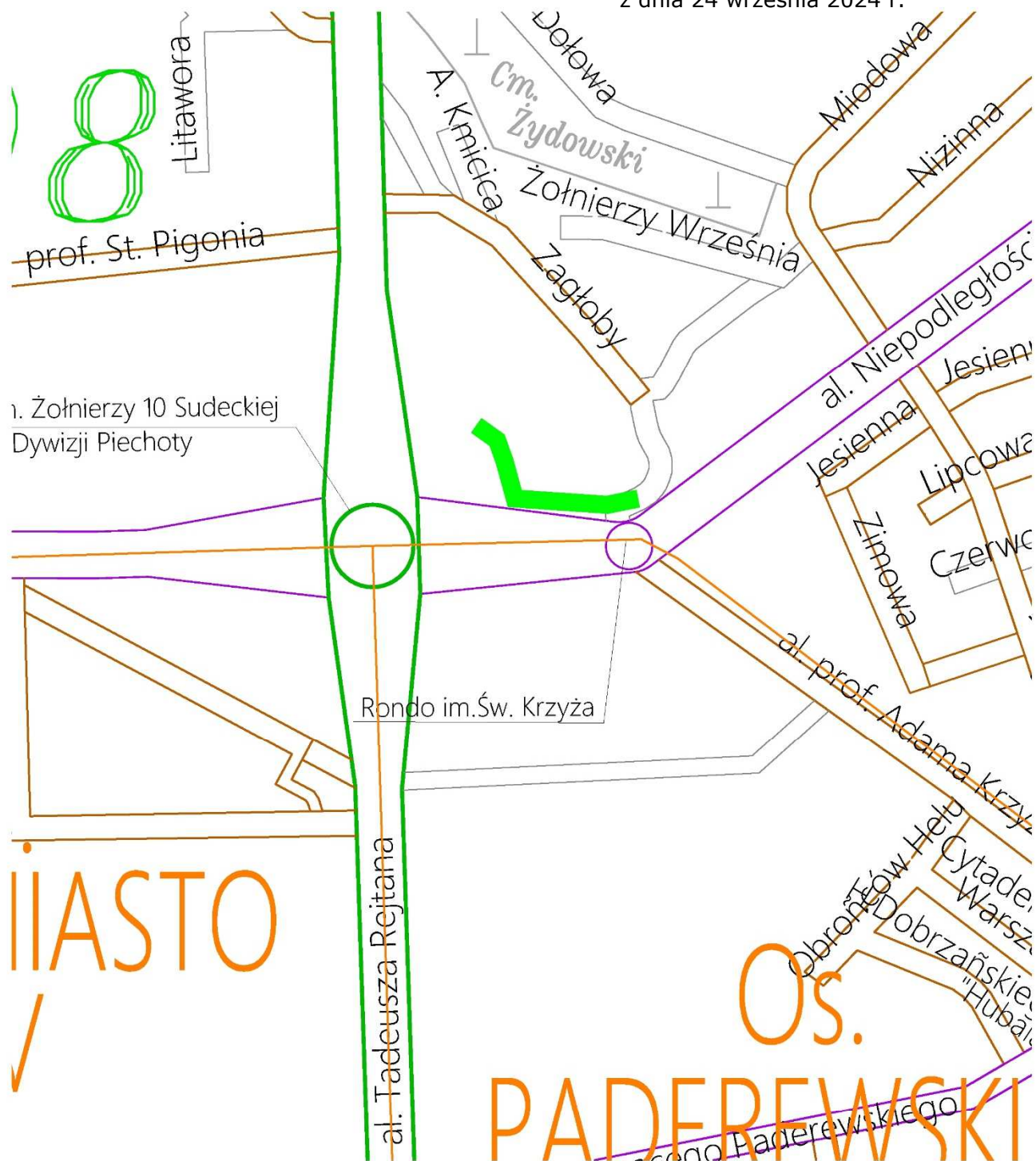
-  1. ul. Technologiczna (położona na działkach nr 356/32, 356/60, części działki nr 356/65 w obr. 226);
-  2. ul. Innowacyjna (położona na działkach nr 356/70, 356/68 w obr. 226);
-  3. ul. Biznesowa (położona na działkach nr 5964/15 w obr. 222 i 1030/13 w obr. 229;
-  4. ul. Kapitałowa (położona na działkach nr 5964/13, 5964/8 w obr. 222
-  5. Droga biegnąca od ulicy Biznesowej w kierunku północno - zachodnim do granicy Miasta Rzeszowa z sołectwem Rudna Wielka (położoną na działkach nr 1030/6, 1030/2 w obr. 229)
-  6. Droga biegnąca od ulicy Biznesowej w kierunku zachodnim do działki nr 5964/20 w obr. 222 (położoną na działkach nr 5964/49, 5964/37, 5964/21 w obr. 222)
-  7. Droga położona na działce nr 5964/5 w obr. 222
-  8. Droga biegnąca od ulicy Innowacyjnej do działki nr 585/4 w obr. 222 (położoną na działkach nr: 356/66 w obr. 226, 5964/17, 5964/10 w obr. 222

Załącznik Nr 2
do Uchwały Nr XII/159/2024
Rady Miasta Rzeszowa
z dnia 24 września 2024 r.



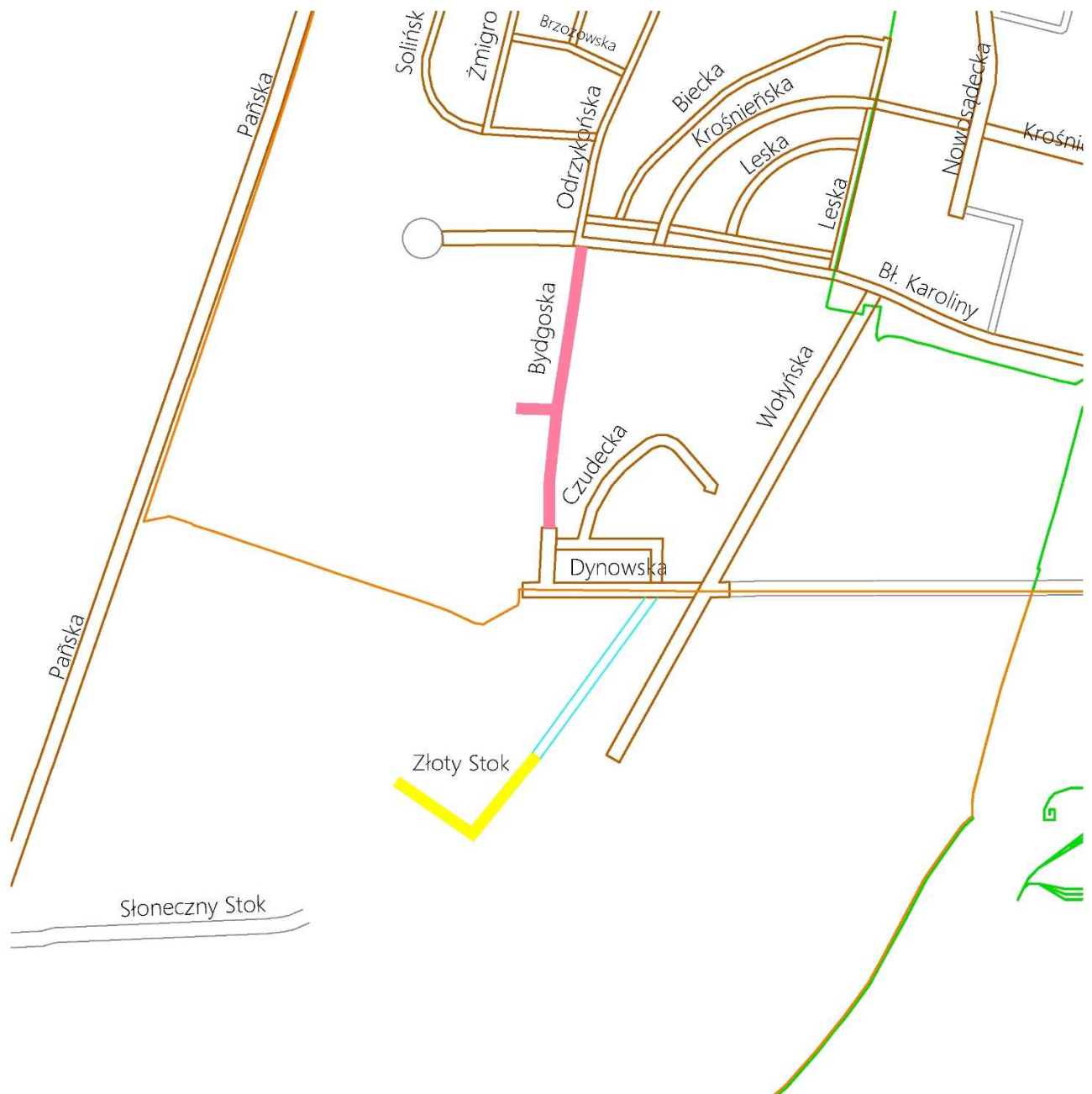
- 9. ul. kpt. Władysława Raginisa (położona na działkach nr 280/50, 280/9, 294/2, 287/10, 287/4, 287/12, 287/14, 285/10, 285/12, 285/15, 285/13, 285/16 w obr. 213);

Załącznik Nr 3
do Uchwały Nr XII/159/2024
Rady Miasta Rzeszowa
z dnia 24 września 2024 r.



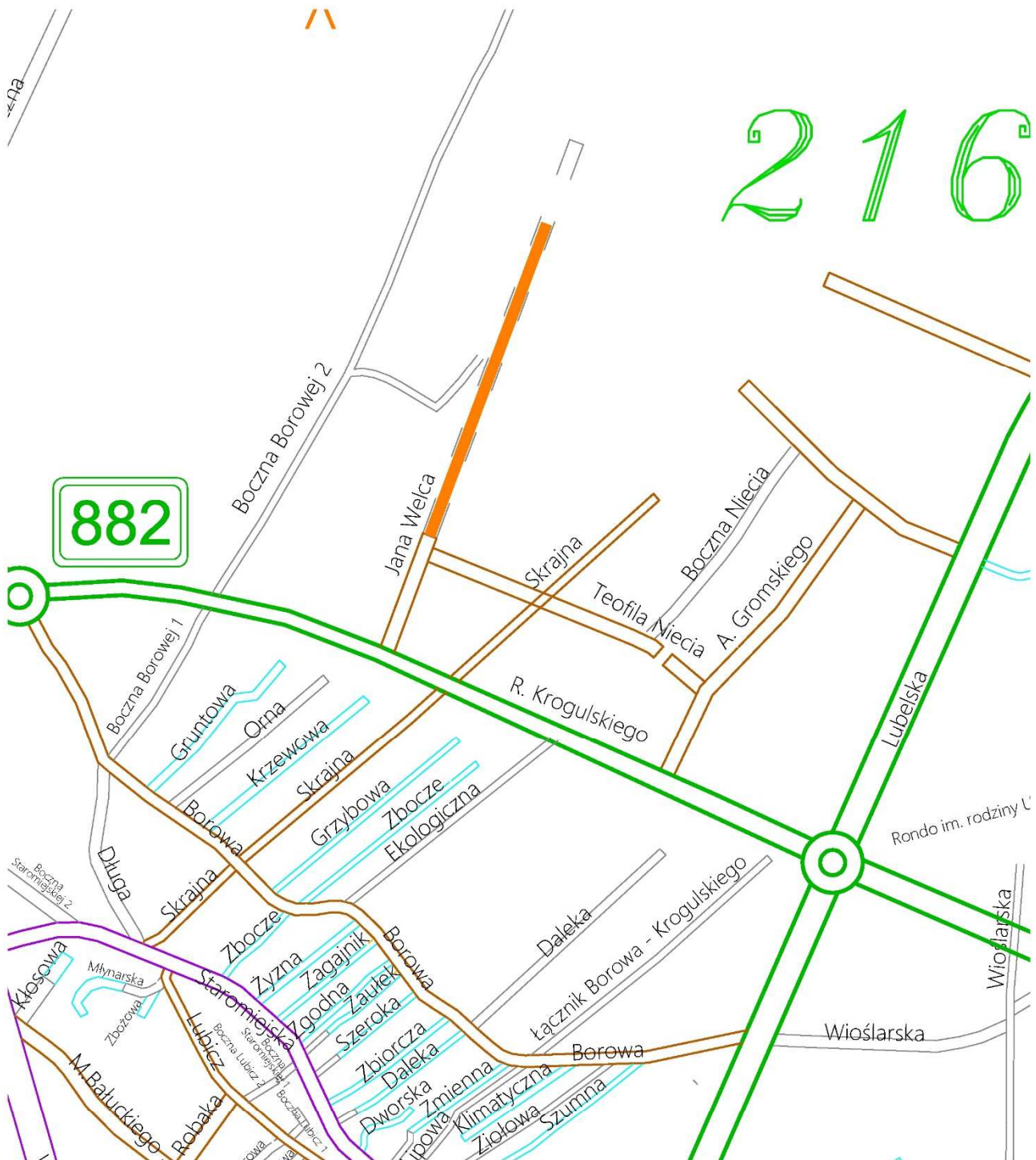
- 10. Droga biegnąca na przedłużeniu ul. Zagłoby do działki nr 580 w obr. 208 (położna na działkach nr 587/4, 586/4, 1816/4, 584/19, 584/18, 585, 584/17, 584/15, 582/4, 581/4, 582/6, 582/2, 582/3, 583/2, 584/10, 584/5, 584/7 w obr. 208);

Załącznik Nr 4
do Uchwały Nr XII/159/2024
Rady Miasta Rzeszowa
z dnia 24 września 2024 r.



- 11. ul. Bydgoska** (położona na działkach nr: 3716/3, 3717/24, 3718/3, 3719/4, 3718/6, 3719/6, 3730/53, 3730/58, 3738/38, 5149/1, 3737/1, 3736/1, 3744/28, 3752/8, 3811/28, 3721/1, 3720/2, 5911/1, 3719/8, 3730/55, 3730/60 w obr. 222);
- 12. ul. Złoty Stok** (położona na działkach nr 6090/2, 6090/3, 3780/2, 3763/4, 3763/5, 3762/9, 3747/2, 5910/2, 3744/30, 3745/2, 3732/4, 3739/1 w obr. 222);

Załącznik Nr 5
do Uchwały Nr XII/159/2024
Rady Miasta Rzeszowa
z dnia 24 września 2024 r.



13. ul. Jana Welca (położona na działkach nr 525/15, 529/6, 530/7, 536/1, 537/14, 543/2, 550/1, 551/3, 571/8, 572/1, 579/5, 599/6 w obr. 216).

UZASADNIENIE

do Uchwały Nr XII/159/2024
Rady Miasta Rzeszowa
z dnia 24 września 2024 r.

Przedmiotem uchwały jest zaliczenie wymienionych w projekcie uchwały dróg wewnętrznych do kategorii dróg publicznych gminnych. Na podstawie art. 7 ust. 1 ustawy z dnia 21 marca 1985 r. o drogach publicznych (Dz.U. z 2024 poz. 320) do dróg gminnych zalicza się drogi o znaczeniu lokalnym nie zaliczone do innych kategorii dróg, stanowiące uzupełniającą sieć dróg służących miejscowym potrzebom, z wyłączeniem dróg wewnętrznych.

Przedmiotowe drogi, których przebiegi pokazano w załącznikach graficznych, spełniają wymogi określone w powołanym przepisie:

- 1) mają znaczenie lokalne,
- 2) tworzą uzupełniającą sieć dróg służących miejscowym potrzebom,
- 3) nie są zaliczone do innej kategorii dróg publicznych.

Drogi położone są na działkach stanowiących własność Gminy Miasta Rzeszów.

Zaliczenie ulicy do dróg publicznych nie wpłynie na koszty ich utrzymania, gdyż należące do Gminy drogi wewnętrzne oraz drogi publiczne gminne utrzymuje Gmina Miasto Rzeszów.

Zaliczenie dróg do kategorii dróg gminnych na terenie Rzeszowa należy do kompetencji Rady Miasta Rzeszowa.