DZIENNIK URZĘDOWY
WOJEWÓDZTWA PODKARPACKIEGO

Rzeszów, dnia 30 kwietnia 2025 r.

Poz. 2116

Podpisany przez:
Tomasz Władysław Cyran
Data: 30.04.2025 14:32:29

UCHWAŁA NR XII/95/2025
RADY GMINY ŚWILCZA

z dnia 31 marca 2025 r.

w sprawie wyznaczenia obszaru zdegradowanego i obszaru rewitalizacji Gminy Świlcza

Na podstawie art. 18 ust. 2 pkt 15 ustawy z dnia 8 marca 1990 r. o samorządzie gminnym (Dz. U. z 2024 r. poz. 1465 ze zm.) art. 8 ust. 1, art. 11 ust. 4 oraz art. 13 ustawy z dnia 9 października 2015 roku o rewitalizacji (t.j. Dz. U. z 2024 r. poz. 278) Rada Gminy Świlcza uchwala, co następuje:

§ 1. Wyznacza się obszar zdegradowany i obszar rewitalizacji na terenie Gminy Świlcza w granicach określonych w załączniku graficznym, który stanowi Załącznik nr 1 do niniejszej uchwały.

§ 2. Wykonanie uchwały powierza się Wójtowi Gminy Świlcza.

§ 3. Uchwała wchodzi w życie po upływie 14 dni od dnia ogłoszenia w Dzienniku Urzędowym Województwa Podkarpackiego.

Przewodnicząca Rady Gminy Świlcza

mgr Joanna Wdowik-Mika

OBSZAR ZDEGRADOWANY I OBSZAR REWITALIZACJI NA TERENIE GMINY ŚWILCZA

Załącznik do Uchwały nr XII/95/2025 Rady Gminy Świlcza
z dnia 31 marca 2025 r.

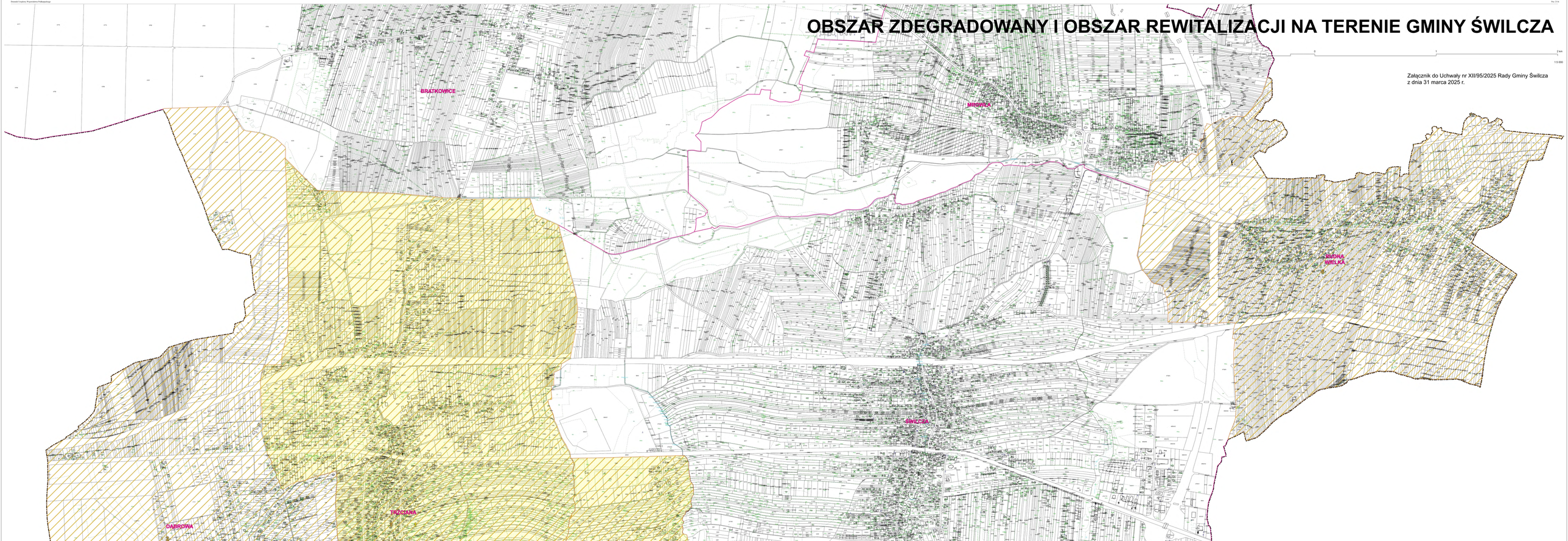

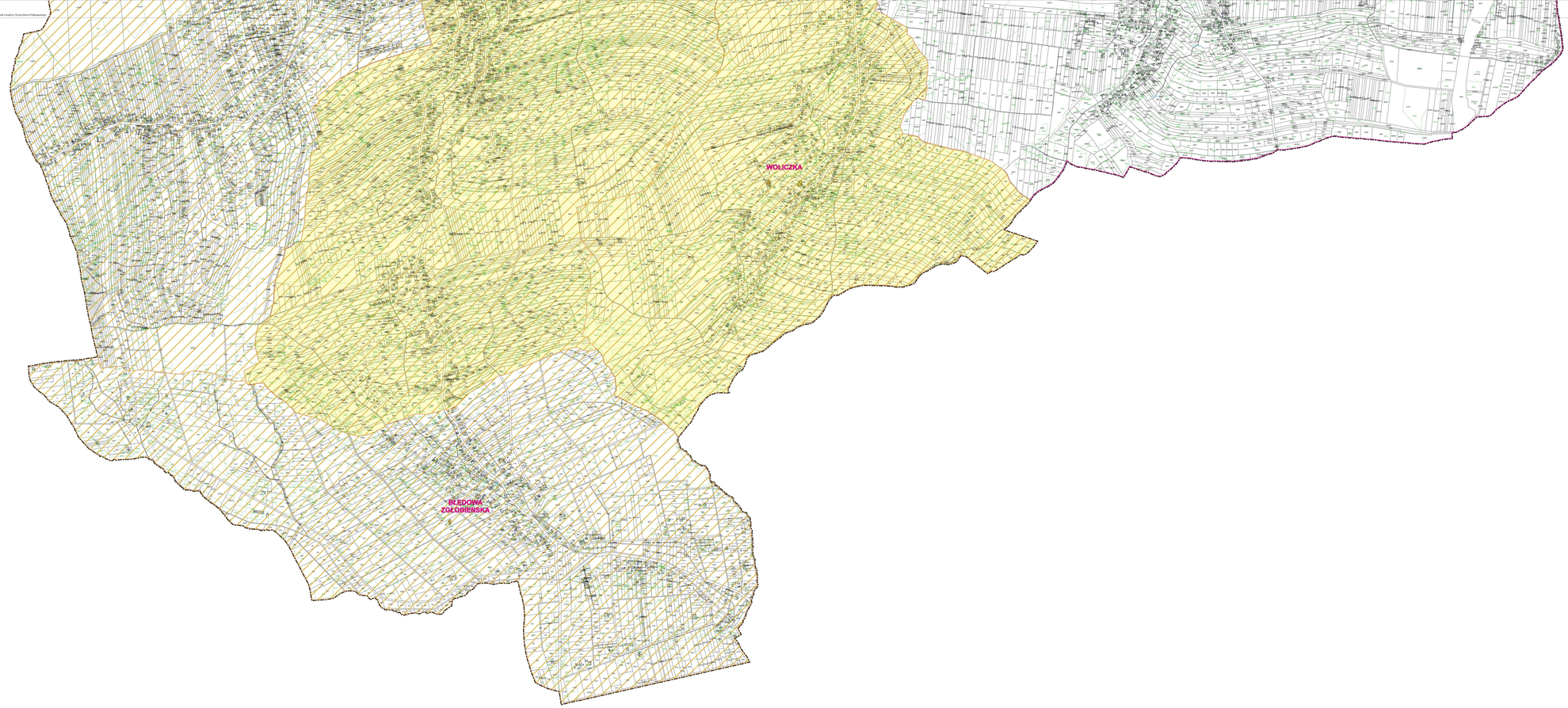

POŁOŻENIE OBSZARÓW REWITALIZACJI I ZDEGRADOWANYCH NA TLE GMINY ŚWILCZA

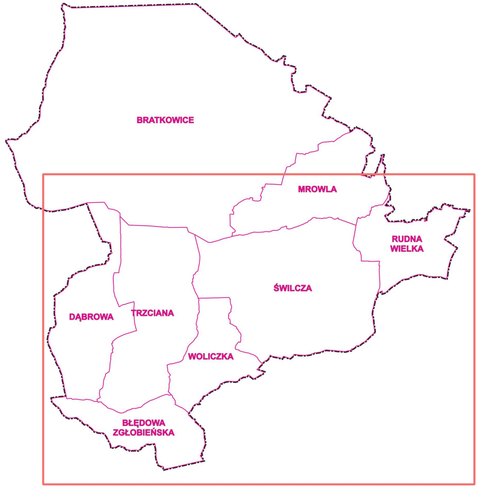

Obszary rewitalizacji:
nr 1 - Trzciana
nr 2 - Wolliczka

Obszary zdegradowane:
nr 1 - Błędowa Zgłobieńska
nr 2 - Dąbrowa
nr 3 - Trzciana
nr 4 - Wolliczka
nr 5 - Rudna Wielka

LEGENDA
- granica gminy
- granice obrębów
- obszary rewitalizacji
- obszary zdegradowane

PODKŁAD MAPOWY STANOWI MAPA ZASADNICZA W SKALI 1:5000 POZYSKANA ZE STAROSTWA POWIATOWEGO W RZESZOWIE - WYDZIAŁ GEODEZJI STAROSTWA POWIATOWEGO W RZESZOWIE