



DZIENNIK URZĘDOWY

WOJEWÓDZTWA PODKARPACKIEGO

Rzeszów, dnia 9 stycznia 2025 r.

Poz. 178

UCHWAŁA NR VII/43/24 RADY GMINY RANIŻÓW

z dnia 19 grudnia 2024 r.

w sprawie zaliczenia do kategorii dróg gminnych

Na podstawie art. 18 ust. 2 pkt 15 i art.40 ust.1 ustawy z dnia 8 marca 1990 r. o samorządzie gminnym (tekst jednolity - Dz. U. z 2024 r. , poz. 1465 ze zm.) oraz art. 7 ustawy z dnia 21 marca 1985 r. o drogach publicznych (tekst jednolity - Dz. U z 2024 r. , poz. 320 ze zm.), Rada Gminy Raniżów uchwala, co następuje:

§ 1. Zalicza się do kategorii dróg gminnych drogi niezbędne do komunikacji publicznej o znaczeniu lokalnym, położone na terenie Gminy Raniżów, określone we wskazanej poniżej tabeli:

<u>Lp.</u>	<u>Nr roboczy</u>	<u>Nazwa drogi i oznaczenie geodezyjne</u>	<u>Przebieg drogi</u>
1.	<u>1 04262 R</u>	Droga gminna w obrębie ewidencyjnym Korczowiska, zlokalizowana na działce o nr ewid. gruntów 165	Początek drogi : Za Kościołem cały odcinek działki drogowej na długości 725 mb.
2.	<u>1 04263 R</u>	Droga gminna w obrębie ewidencyjnym Wola Raniżowska (Poręby Wolskie), zlokalizowana na działkach: nr ewid. gr. 2025/1, nr ewid. gr. 2038/2, nr ewid. gr. 2037/3	Początek drogi : od drogi powiatowej nr 1208 R na odcinku 540 mb Nazwa lokalna: „Potoki” w Porębach Wolskich
3.	<u>1 04264 R</u>	Droga gminna zlokalizowana na działkach nr ewid. gruntów 1701, 6291 w Woli Raniżowskiej (Poręby Wolskie),	Początek drogi: od drogi powiatowej nr 1207 R na odcinku 960 mb Nazwa lokalna: „do Iskry” / Poręby Wolskie /

§ 2. Opis położenia i przebieg dróg wymienionych w § 1 stanowią załączniki Nr 1 – 3 do niniejszej uchwały.

§ 3. Wykonanie uchwały powierza się Wójtowi Gminy Raniżów.

§ 4. Uchwała wchodzi w życie po upływie 14 dni od dnia ogłoszenia w Dzienniku Urzędowym Województwa Podkarpackiego.

Przewodniczący Rady Gminy
Raniżów

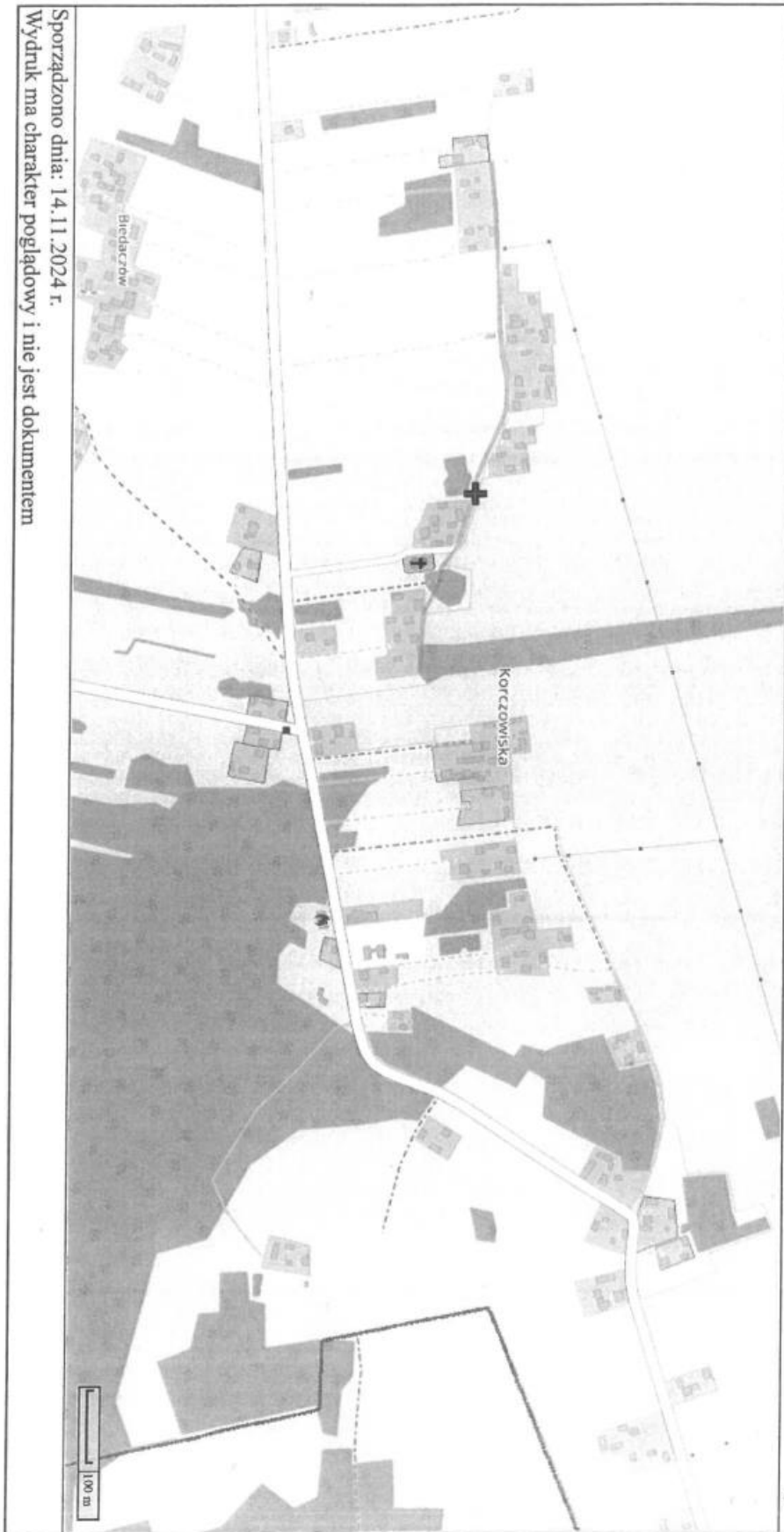
Barbara Miazga

Wydruk mapy

Wydruk mapy

<https://kolibiszowa.geoportal2.pl/map/wywow/mapa.php?CE=sms&mylayer=+granice+OSM>

4



Sporządzono dnia: 14.11.2024 r.
Wydruk ma charakter poglądowy i nie jest dokumentem

1 z 1

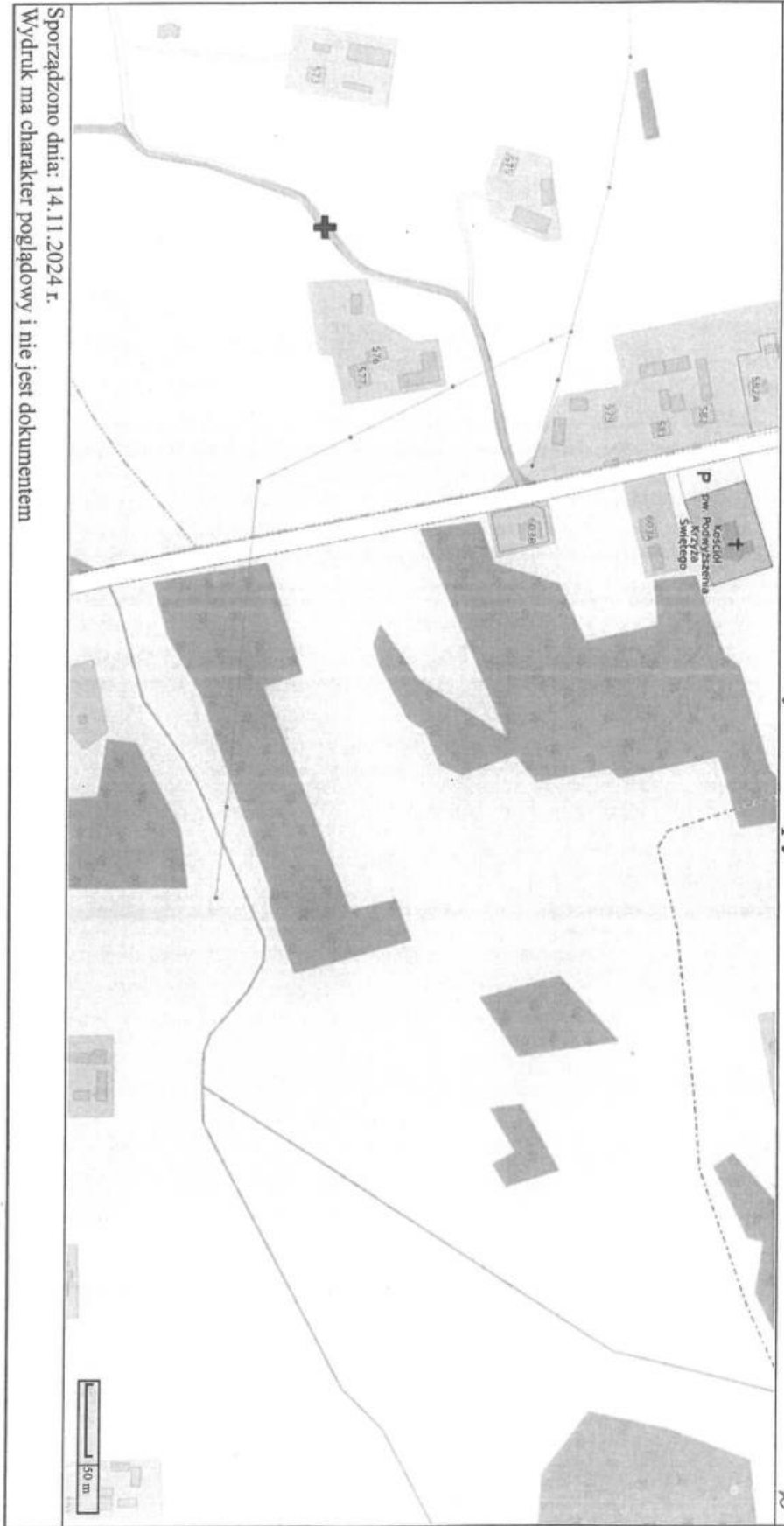
14.11.2024 13:00

Wydruk mapy

<https://kolbuszowa.geoportal2.pl/map/wwww/mapa.php?CEGF=wms&mylayers=+granice+OSV>

Wydruk mapy

2



Sporządzono dnia: 14.11.2024 r.
Wydruk ma charakter poglądowy i nie jest dokumentem

1 z 1

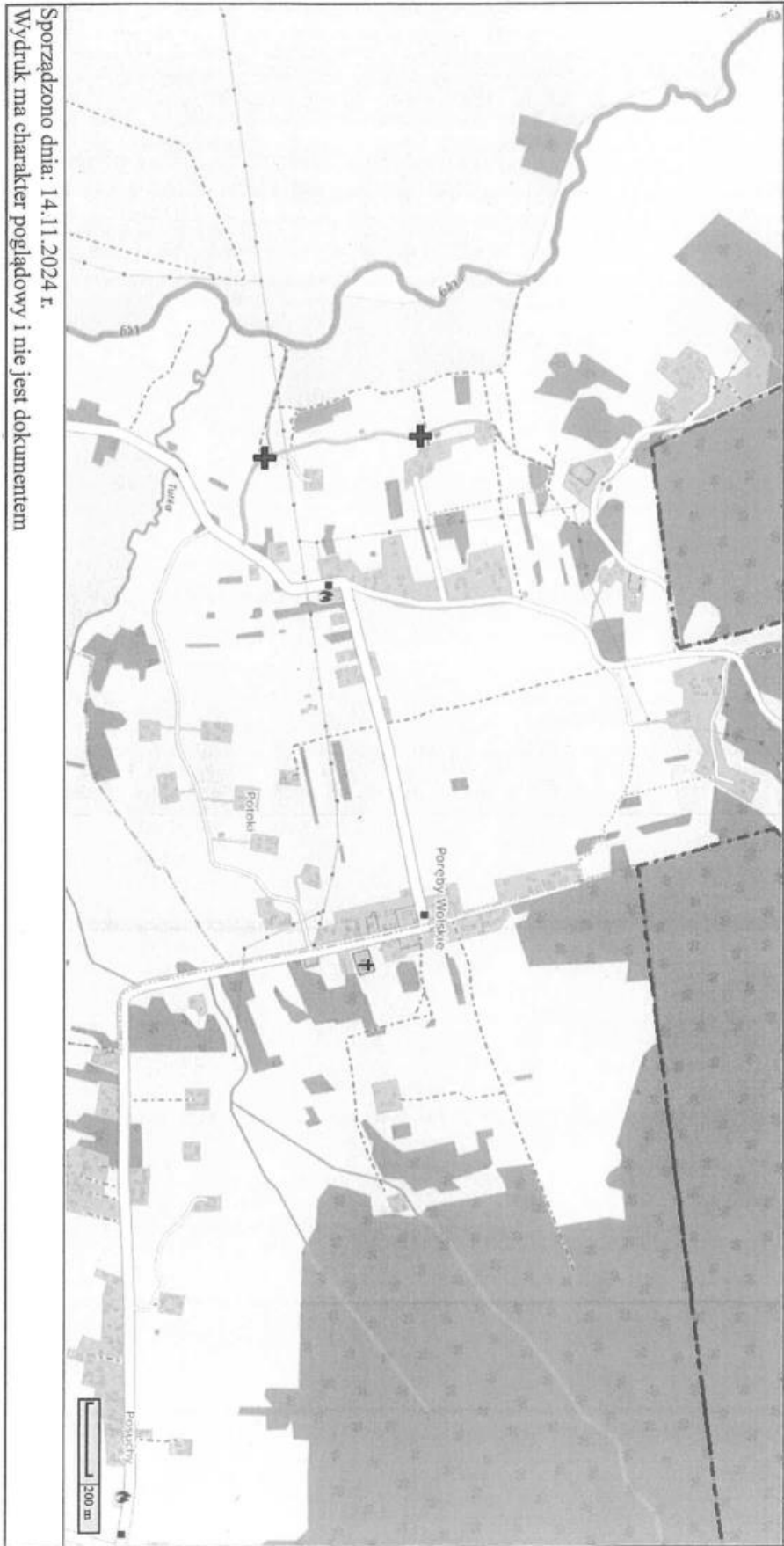
14.11.2024 13:

Wydruk mapy

Wydruk mapy

<https://kolbuszowa.geoportal2.pl/map/kowow/mapa.php?CEGf=wms&nyajyers=t+gnice+OSM+>

3



Sporządzono dnia: 14.11.2024 r.

Wydruk ma charakter poglądowy i nie jest dokumentem