



DZIENNIK URZĘDOWY

WOJEWÓDZTWA PODKARPACKIEGO

Rzeszów, dnia 13 kwietnia 2026 r.

Poz. 1691

UCHWAŁA NR XXIV/19/2026 RADY GMINY RADYMNO

z dnia 10 marca 2026 r.

w sprawie użytków ekologicznych: „Budzyń” i „Chotyniec” położonych na terenie Nadleśnictwa Jarosław, gmina Radymno.

Na podstawie art. 18 ust. 2 pkt 15, art. 40 ust.1 ustawy z dnia 8 marca 1990 r. o samorządzie gminnym (t.j. Dz. U. z 2025 r., poz. 1153 ze zm.) oraz art. 44 ust. 1, ust. 2 i ust. 3 a ustawy z dnia 16 kwietnia 2004 r. o ochronie przyrody (t.j. Dz. U. z 2024 r., poz. 1478 ze zm.), po dokonaniu uzgodnienia z Regionalnym Dyrektorem Ochrony Środowiska w Rzeszowie, Rada Gminy Radymno uchwala, co następuje:

§ 1. 1. Ustanawia się użytki ekologiczne pod nazwą:

Lp.	Nazwa użytku	Nr działki przed scaleniem	Nr działki po scaleniu	Obręb ewid.	Powierzchnia użytku ekologicznego [ha]
1.	Budzyń	429/9	500	Budzyń	4,7854
2.	Chotyniec	1431	1400/1	Korczoza	0,9357

2. Położenie użytków ekologicznych, o którym mowa w ust. 1, określone zostały na mapach stanowiących załączniki graficzny nr 1 i 2 do uchwały.

§ 2. 1. Szczególnym celem ochrony użytków ekologicznych, o którym mowa w § 1 jest zachowanie wartości przyrodniczych i krajobrazowych.

2. Ustala się następujące sposoby ochrony czynnej użytku:

- utrzymanie stosunków wodnych zapewniających zachowanie istniejącego siedliska;
- ochronę stwierdzonych stanowisk rzadkich i zagrożonych gatunków objętych ochroną prawną;
- ograniczanie rozwoju roślinności inwazyjnej, zwłaszcza gatunków obcych geograficznie - poprzez niewprowadzanie gatunków obcego pochodzenia;

§ 3. 1. W stosunku do w/w użytku ekologicznego wprowadza się następujące zakazy:

- niszczenia, uszkodzenia lub przekształcania obiektu lub obszaru;
- wykonywania prac ziemnych trwale zniekształcających rzeźbę terenu, z wyjątkiem prac związanych z zabezpieczeniem budową, odbudową, utrzymywaniem, remontem lub naprawą urządzeń wodnych;
- uszkodzenia i zanieczyszczenia gleby;
- dokonywania zmian stosunków wodnych, jeżeli zmiany te nie służą ochronie przyrody albo racjonalnej gospodarce rolnej, leśnej, wodnej lub rybackiej;
- likwidowania, zasypywania i przekształcania naturalnych zbiorników wodnych, starorzeczy oraz obszarów wodno - błotnych;

- e) zmiany sposobu użytkowania ziemi;
- f) umyślnego zabijania dziko występujących zwierząt, niszczenia nor, legowisk zwierzęcych oraz tarlisk i złożonej ikry, z wyjątkiem amatorskiego połowu ryb oraz wykonywania czynności związanych z racjonalną gospodarką leśną, rybacką i łowiecką;
- g) zbioru, - niszczenia, uszkodzenia roślin i grzybów na obszarach użytków ekologicznych,
- h) umieszczania tablic reklamowych.

§ 4. Nadzór nad użytkami ekologicznymi powierza się Nadleśnictwu Jarosław z siedzibą w Koniaczów 1L, 37-500 Jarosław.

§ 5. Wykonanie uchwały powierza się Wójtowi Gminy Radymno.

§ 6. Użytki ekologiczne, o których mowa w §1 zostały ustanowione Rozporządzeniem nr 96 Wojewody Przemyskiego z dnia 22 lipca 1996 r. (Dz. Urz. Woj. Przemyskiego Nr 12, poz. 183). Użytki te z dniem 3 sierpnia 2001r. na podstawie art. 11 ustawy z dnia 7 grudnia 2000 r. o zmianie o ochronie przyrody (Dz. U. z 2001r. poz. 21 ze zm.) przestały istnieć.


§ 7. Uchwała podlega ogłoszeniu w Dzienniku Urzędowym Województwa Podkarpackiego i wchodzi w życie po upływie 14 dni od dnia ogłoszenia.

Przewodniczący Rady Gminy
Radymno


Piotr Łohin

Localizacja użytku ekologicznego "Budzyń" na działce ewidencyjnej 500, obręb Budzyń, Gmina Radymno.

Załącznik Nr 1 do uchwały Nr XXIV/19/2026
Rady Gminy Radymno
z dnia 10 marca 2026 r.



Nr	Xgeometria	Ygeometria
1	796231,45	241793,73
2	796231,24	241793,74
3	796140,83	241799,90
4	796046,48	241806,33
5	795932,28	241814,11
6	795849,64	241819,74
7	795849,13	241822,84
8	795847,76	241831,25
9	795907,14	241902,43
10	795960,14	241923,86
11	795955,96	241951,11
12	795994,31	241971,74
13	796149,27	241950,77
14	796240,06	241863,77
15	795991,33	242040,09
16	795995,24	242058,39
17	796009,74	242053,76
18	796009,56	242043,81
19	796552,82	241678,65
20	796578,22	241699,18
21	796580,68	241694,65
22	796552,15	241668,73


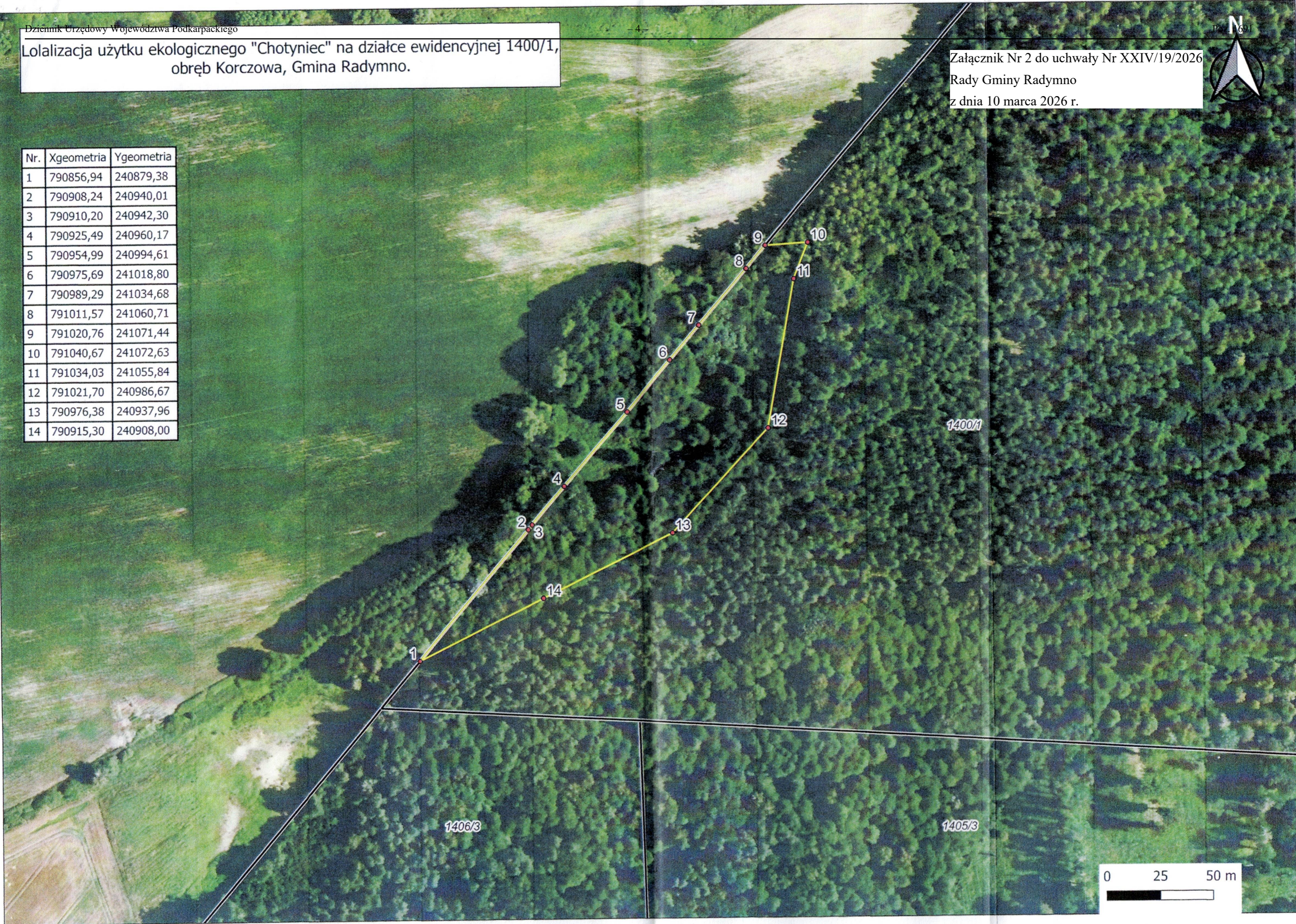


Lokalizacja użytku ekologicznego "Chotyniec" na działce ewidencyjnej 1400/1, obręb Korczowa, Gmina Radymno.

Załącznik Nr 2 do uchwały Nr XXIV/19/2026
Rady Gminy Radymno
z dnia 10 marca 2026 r.



Nr.	Xgeometria	Ygeometria
1	790856,94	240879,38
2	790908,24	240940,01
3	790910,20	240942,30
4	790925,49	240960,17
5	790954,99	240994,61
6	790975,69	241018,80
7	790989,29	241034,68
8	791011,57	241060,71
9	791020,76	241071,44
10	791040,67	241072,63
11	791034,03	241055,84
12	791021,70	240986,67
13	790976,38	240937,96
14	790915,30	240908,00



UZASADNIENIE

Aktem prawnym regulującym cele, zasady i formy ochrony przyrody w Polsce jest ustawa z dnia 16 kwietnia 2004 r. o ochronie przyrody (t.j.: Dz. U. 2022 r. poz. 916 ze zm.). Zgodnie z art. 45 ust. 2 pkt 1 ww. ustawy prace wykonywane na potrzeby ochrony przyrody uzgadnia się z organem ustanawiającym daną formę ochrony przyrody. W myśl art. 44 ust. 1 ww. ustawy ustanowienie użytku ekologicznego następuje uchwałą rady gminy.

Celem niniejszej uchwały jest zaktualizowanie danych, na wniosek Nadleśnictwa Jarosław, dwóch użytków ekologicznych o nazwie:

1. „Budzyń”, położony na terenie gminy Radymno w miejscowościach Budzyń, na działce nr ewid gr 500, o powierzchni 4,7800 ha. Celem ochrony jest zachowanie własności przyrodniczych, krajobrazowych oraz naukowo- dydaktycznych.
2. „Chotyniec”, położonego w miejscowości Korczowa na działce nr ewid gr 1400/1 o powierzchni 0,9400. Celem ochrony jest zachowanie własności przyrodniczych, krajobrazowych oraz naukowo- dydaktycznych.

Rozbieżności związane z granicami użytków ekologicznych „Budzyń” i „Chotyniec” a Centralnym Rejestrze Form Ochrony Przyrody związane są z Decyzją Kierownika Urzędu Regionalnego w Jarosławiu GR-I-7414/35/96 z dnia 17.03.1997r. działka ewidencyjna nr 429/9 położona na terenie obrębu ewid Budzyń weszła w skład działki ewid nr 164/500, gdzie liczba 164 oznaczała nr oddziału leśnego, obecnie niestosowany. Podobnie w przypadku działki 1431 obr ewid Młyny została przekształcona na działkę ewid gr nr 1400/1 obr Korczowa na podstawie decyzji GR-I-7414/33/96 z dnia 17.03.1996r. Wszelkie nieścisłości w Centralnym Rejestrze Form Ochrony Przyrody związane z granicami będą wyprostowane po zaktualizowaniu stanu prawnego.

Użytki zostały ustanowione Rozporządzeniem Nr 96 Wojewody Przemyskiego z 22.07.1996 w sprawie uznania terenów o dużych wartościach przyrodniczych za użytki ekologiczne w województwie przemyskim (Dz. Urz. Woj. Przem. z 22.07.1996 r. Nr 12, poz. 183). Po analizie formalno prawnej Nadleśnictwo Jarosław stwierdziło że użytki te wygasły na mocy art. 11 ustawy z dnia 7 grudnia 2000 r. o zmianie o ochronie przyrody (Dz. U. z 2001r. poz. 21 ze zm.)