



DZIENNIK URZĘDOWY

WOJEWÓDZTWA PODKARPACKIEGO

Rzeszów, dnia 14 stycznia 2026 r.

Poz. 231

UCHWAŁA NR XXIV/140/25 RADY GMINY W OSTROWIE

z dnia 16 grudnia 2025 r.

**w sprawie zmiany uchwały nr XXIV/193/20 Rady Gminy w Ostrowie z dnia 30 grudnia 2020 r.
w sprawie wyznaczenia obszaru i granic Aglomeracji Gminy Ostrów.**

Na podstawie art. 18 ust. 2 pkt 15 ustawy z dnia 8 marca 1990 r. o samorządzie gminnym (t.j. Dz. U. z 2024 r. poz. 1465) w związku z art. 87 ust. 1, 4, 6, 8 i art. 92 ustawy z dnia 20 lipca 2017 roku Prawo wodne (t.j. Dz. U. z 2024 r. poz. 1087 z późn. zmianami) oraz Rozporządzenia Ministra Gospodarki Morskiej i Żeglugi Śródlądowej z dnia 27 lipca 2018 r. w sprawie sposobu wyznaczania obszarów i granic aglomeracji (Dz. U. z 2018 r., poz. 1586), Rady Gminy w Ostrowie uchwala, co następuje:

§ 1. W uchwale Nr XXIV/193/20 z dnia 30.12.2020 Rady Gminy w Ostrowie w sprawie wyznaczenia obszaru i granic Aglomeracji Gminy Ostrów (dziennik Urzędowy Województwa Podkarpackiego z dnia 07.01.2021, poz. 85) wprowadza się następujące zmiany:

1. § 2 otrzymuje brzmienie: „Aglomerację tworzą miejscowości Ostrów, Skrzyszów, Borek Mały, Kozodrza, Kamionka, Ocieka, Zdzary, Wola Ociecka i Blizna”.

2. § 3 otrzymuje brzmienie: „Równoważna liczba mieszkańców aglomeracji wynosi: 8 273.

3. Dotychczasowy załącznik nr 1 do uchwały, stanowiący część opisową Aglomeracji Ostrów, otrzymuje brzmienie zgodne z załącznikiem nr 1 do niniejszej uchwały.

4. Dotychczasowy załącznik nr 2 do uchwały, stanowiący mapę Aglomeracji Ostrów w skali 1:10 000 otrzymuje brzmienie zgodnie z załącznikiem nr 2 do niniejszej uchwały.

§ 2. Wykonanie uchwały powierza się Wójtowi Gminy Ostrów.

§ 3. Uchwała wchodzi w życie po upływie 14 dni od dnia jej ogłoszenia w Dzienniku Urzędowym Województwa Podkarpackiego.

Przewodniczący Rady Gminy

Rafał Nędza

Załącznik nr 1 do uchwały nr XXIV/140/25
Rady Gminy w Ostrowie
z dnia 16 grudnia 2025 r.

Część opisowa Aglomeracji Gminy Ostrów

1. Podstawowe informacje o aglomeracji

- Nazwa gminy wiodącej w aglomeracji: **Gmina Ostrów**
- Nazwy wszystkich gmin w aglomeracji: **Gmina Ostrów**
- Nazwy wszystkich miejscowości w aglomeracji: **Ostrów, Skrzyszów, Borek Mały, Kozodrza, Kamionka, Ocieka, Zdżary, Wola Ociecka, Blizna**
- Powiat: **ropczycko-sędziszowski**
- Województwo: **podkarpackie**
- I_d aglomeracji: **PLPK115**

2. Podstawa wyznaczenia obszaru i granic aglomeracji

Dokumenty na podstawie których wyznacza się aglomerację:

- Studium uwarunkowań i kierunków zagospodarowania przestrzennego gminy Ostrów, uchwalone uchwałą Nr XVIII/95/2000 Rady Gminy Ostrów z dnia 19 kwietnia 2000 roku wraz z późniejszymi zmianami.
- Miejscowe plany zagospodarowania przestrzennego dla miejscowości z terenu Gminy Ostrów leżących w granicach Aglomeracji Gminy Ostrów:
 - Uchwała Nr XIV/84/95 z dn. 29.11.1995r. w sprawie uchwalenia miejscowego planu zagospodarowania przestrzennego oczyszczalni ścieków we wsi Skrzyszów.
- Uchwała Nr XXXI/190/97 Rady Gminy w Ostrowie z dn. 28.11.1997r. w sprawie uchwalenia miejscowego planu zagospodarowania przestrzennego nr 3/1/97 w gminie Ostrów.
- Uchwała Nr XXXI/191/97 Rady Gminy w Ostrowie z dn. 28.11.1997r. w sprawie uchwalenia miejscowego planu zagospodarowania przestrzennego nr 5/3/97 w gminie Ostrów zmienione Uchwałą Nr XII/94/2007 Rady Gminy w Ostrowie z dn. 02.10.2007r. zmienione Uchwałą Nr XXII/173/2008 Rady Gminy w Ostrowie z dn. 22.08.2008 r. zmienione Uchwałą Nr XXV/212/13 Rady Gminy w Ostrowie z dn. 22.01.2013 r. zmieniona Uchwałą Nr XXXI/253/13 Rady Gminy w Ostrowie z dn. 28.06.2013 r.
- Uchwała Nr XXXI/189/97 Rady Gminy w Ostrowie z dn. 28.11.1997 r. w sprawie uchwalenia miejscowego planu zagospodarowania przestrzennego nr 4/2/97 w gminie Ostrów.
- Uchwała Nr XXI/110/2000 Rady Gminy w Ostrowie z dn. 30.08.2000r. w sprawie uchwalenia miejscowego planu zagospodarowania przestrzennego nr 6/1/2000 w gminie Ostrów (wieś Kozodrza).
- Uchwała Nr XXII/117/2000 Rady Gminy w Ostrowie z dn. 05.10.2000r. w sprawie uchwalenia miejscowego planu zagospodarowania przestrzennego nr 7/2/2000 w gminie Ostrów (wieś Ostrów).
- Uchwała Nr XXXVIII/231/2002 Rady Gminy w Ostrowie z dn. 25.04.2002r. w sprawie uchwalenia miejscowego planu zagospodarowania przestrzennego nr 26/2001 do nr 31/2001 w gminie Ostrów, wieś Wola Ociecka.
- Uchwała Nr XXXVIII/232/2002 Rady Gminy w Ostrowie z dn. 25.04.2002r. w sprawie uchwalenia miejscowego planu zagospodarowania przestrzennego nr 32/2001 do nr 33/2001 w gminie Ostrów, wieś Blizna.
- Uchwała Nr XXXVIII/228/2002 Rady Gminy w Ostrowie z dn. 25.04.2002r. w sprawie uchwalenia miejscowego planu zagospodarowania przestrzennego nr 1/2001 do nr 16/2001 w gminie Ostrów, wieś Ostrów.

- Uchwała Nr XXXVIII/230/2002 Rady Gminy w Ostrowie z dn. 25.04.2002r. w sprawie uchwalenia miejscowego planu zagospodarowania przestrzennego nr 23/2001 do nr 24/2001 w gminie Ostrów, wieś Kozodrza.
- Uchwała Nr XXXVIII/229/2002 Rady Gminy w Ostrowie z dn. 25.04.2002r. w sprawie uchwalenia miejscowego planu zagospodarowania przestrzennego nr 17/2001 do nr 22/2001 w gminie Ostrów, wieś Skrzyszów.
- Uchwała Nr XXXVIII/236/2002 Rady Gminy w Ostrowie z dn. 25.04.2002r. w sprawie uchwalenia miejscowego planu zagospodarowania przestrzennego nr 44/2001 do nr 50/2001 w gminie Ostrów, wieś Kamionka.
- Uchwała Nr XXXVIII/235/2002 Rady Gminy w Ostrowie z dn. 25.04.2002r. w sprawie uchwalenia miejscowego planu zagospodarowania przestrzennego nr 42/2001 do nr 43/2001 w gminie Ostrów, wieś Zdżary.
- Uchwała Nr XXXVIII/234/2002 Rady Gminy w Ostrowie z dn. 25.04.2002r. w sprawie uchwalenia miejscowego planu zagospodarowania przestrzennego nr 39/2001 do nr 41/2001 w gminie Ostrów, wieś Borek Mały.
- Uchwała Nr XXXVIII/233/2002 Rady Gminy w Ostrowie z dn. 25.04.2002r. w sprawie uchwalenia miejscowego planu zagospodarowania przestrzennego nr 34/2001 do nr 38/2001 w gminie Ostrów, wieś Ocieka.
- Uchwała Nr XXXIX/242/2002 Rady Gminy w Ostrowie z dn. 04.06.2002r. w sprawie uchwalenia miejscowego planu zagospodarowania przestrzennego nr 51/2001 w gminie Ostrów, wieś Kamionka.
- Uchwała Nr XXXIX/243/2002 Rady Gminy w Ostrowie z dn. 04.06.2002r. w sprawie uchwalenia miejscowego planu zagospodarowania przestrzennego nr 58/2001 w gminie Ostrów.
- Uchwała Nr XXXIX/241/2002 Rady Gminy w Ostrowie z dn. 04.06.2002r. w sprawie uchwalenia miejscowego planu zagospodarowania przestrzennego nr 25/2001 w gminie Ostrów, wieś Kozodrza.
- Uchwała Nr VII/55/2003 Rady Gminy w Ostrowie z dn. 18.03.2003r. w sprawie uchwalenia miejscowego planu zagospodarowania przestrzennego nr 2/2002 w gminie Ostrów, wieś Ostrów - Kozodrza.
- Uchwała Nr X/70/2003 Rady Gminy w Ostrowie z dn. 11.07.2003r. w sprawie uchwalenia miejscowego planu zagospodarowania przestrzennego w miejscowości Ocieka gmina Ostrów.
- Uchwała Nr X/71/2003 Rady Gminy w Ostrowie z dn. 11.07.2003r. w sprawie uchwalenia miejscowego planu zagospodarowania przestrzennego w miejscowości Blizna gmina Ostrów.
- Uchwała Nr X/72/2003 Rady Gminy w Ostrowie z dn. 11.07.2003r. w sprawie uchwalenia miejscowego planu zagospodarowania przestrzennego w miejscowości Kozodrza gmina Ostrów.
- Uchwała Nr X/73/2003 Rady Gminy w Ostrowie z dn. 11.07.2003r. w sprawie uchwalenia miejscowego planu zagospodarowania przestrzennego terenów w miejscowości Kamionka oraz Zdżary w gminie Ostrów zmienione Uchwałą Nr XLI/312/10 Rady Gminy Ostrów z dn. 30.03.2010r. w sprawie uchwalenia zmiany nr I-3/2009 miejscowego planów zagospodarowania przestrzennego terenów w miejscowości Kamionka oraz Zdżary w gminie Ostrów zmienione Uchwałą Nr XVI/137/12 Rady Gminy Ostrów z dn. 08.05.2012r. w sprawie uchwalenia zmiany nr II-1/2011 miejscowego planów zagospodarowania przestrzennego terenów w miejscowości Kamionka oraz Zdżary w gminie Ostrów.
- Uchwała Nr X/76/2003 Rady Gminy w Ostrowie z dn. 11.07.2003r. w sprawie uchwalenia miejscowego planu zagospodarowania przestrzennego terenów w miejscowości Borek Mały w gminie Ostrów.
- Uchwała Nr X/77/2003 Rady Gminy w Ostrowie z dn. 11.07.2003r. w sprawie uchwalenia miejscowego planu zagospodarowania przestrzennego w miejscowości Wola Ociecka w gminie Ostrów.
- Uchwała Nr X/78/2003 Rady Gminy w Ostrowie z dn. 11.07.2003r. w sprawie uchwalenia miejscowego planu zagospodarowania przestrzennego terenów zalesień w gminie Ostrów.
- Uchwała Nr X/74/2003 Rady Gminy w Ostrowie z dn. 11.07.2003r. w sprawie uchwalenia miejscowego planu zagospodarowania przestrzennego terenów w miejscowości Skrzyszów gmina Ostrów.

- Uchwała Nr X/75/2003 Rady Gminy w Ostrowie z dn. 11.11.2003r. w sprawie uchwalenia miejscowego planu zagospodarowania przestrzennego terenów w miejscowości Ostrów gmina Ostrów.
- Uchwała Nr XVIII/125/2004 Rady Gminy w Ostrowie z dn. 02.03.2004r. w sprawie uchwalenia miejscowego planu zagospodarowania przestrzennego nr 1/2002 w gminie Ostrów, wieś Kozodrza.
- Uchwała Nr XXXIV/258/05 Rady Gminy w Ostrowie z dn. 29.12.2005r. w sprawie uchwalenia miejscowego planu zagospodarowania przestrzennego p.n. „CYZIÓWKA”, terenu położonego w miejscowości Kamionka w Gminie Ostrów zmienione Uchwałą Nr XXX/144/16 Rady Gminy w Ostrowie z dn. 12.12.2016r. w sprawie uchwalenia zmiany nr I-3/2015 miejscowego planu zagospodarowania przestrzennego p.n. „CYZIÓWKA”, terenu położonego w miejscowości Kamionka w Gminie Ostrów.
- Uchwała Nr XXXVI/279/2006 Rady Gminy Ostrów z dn. 31.03.2006r. w sprawie uchwalenia miejscowego planu zagospodarowania przestrzennego nr 1/2005 terenu położonego w rejonie centrum miejscowości Ostrów zmienione Uchwałą Nr XLI/313/10 Rady Gminy Ostrów z dn. 30.03.2010r. w sprawie uchwalenia zmiany nr I-2/2009 miejscowego planu zagospodarowania przestrzennego nr 1/05 terenu położonego w rejonie centrum miejscowości Ostrów zmienione Uchwałą Nr XXV/213/13 Rady Gminy w Ostrowie z dn. 22.01.2013r. w sprawie uchwalenia zmiany nr II-1/2011 miejscowego planu zagospodarowania przestrzennego nr 1/2005 terenu położonego w rejonie centrum miejscowości Ostrów zmienione Uchwałą Nr XXXVIII/200/17 Rady Gminy w Ostrowie z dn. 19.07.2017r. w sprawie uchwalenia zmiany nr III-1/2017 miejscowego planu zagospodarowania przestrzennego nr 1/05 terenu położonego w rejonie centrum miejscowości Ostrów.
- Uchwała Nr XXXVI/280/2006 Rady Gminy Ostrów z dn. 31.03.2006r. w sprawie uchwalenia miejscowego planu zagospodarowania przestrzennego nr 2/2005 terenu położonego w rejonie centrum miejscowości Borek Mały.
- Uchwała Nr XXXVI/281/2006 Rady Gminy Ostrów z dn. 31.03.2006r. w sprawie uchwalenia miejscowego planu zagospodarowania przestrzennego nr 3/2005 terenu położonego w rejonie centrum miejscowości Borek Mały i Zdżary.
- Uchwała Nr XII/92/2007 Rady Gminy w Ostrowie z dn. 02.10.2007r. w sprawie uchwalenia miejscowego planu zagospodarowania przestrzennego nr 6/06 terenu eksploatacji kruszywa w Kozodrzy zmienione Uchwałą Nr XXXI/256/13 Rady Gminy w Ostrowie z dn. 28.06.2013r. w sprawie uchwalenia zmiany nr 2/2010 miejscowego planu zagospodarowania przestrzennego nr 6/06 terenu eksploatacji kruszywa w Kozodrzy w rejonie farmy wiatrowej w gminie Ostrów.
- Uchwała Nr XIII/105/2007 Rady Gminy Ostrów z dn. 12.11.2007r. w sprawie uchwalenia miejscowego planu zagospodarowania przestrzennego nr 3/2006 w gminie Ostrów w miejscowości Ocieka.
- Uchwała Nr XIII/103/2007 Rady Gminy Ostrów z dn. 12.11.2007r. w sprawie uchwalenia miejscowego planu zagospodarowania przestrzennego nr 1/2006 w gminie Ostrów w miejscowości Ostrów.
- Uchwała Nr XIII/104/2007 Rady Gminy Ostrów z dn. 12.11.2007r. w sprawie uchwalenia miejscowego planu zagospodarowania przestrzennego nr 2/2006 w gminie Ostrów w miejscowości Ocieka.
- Uchwała Nr XIII/106/2007 Rady Gminy Ostrów z dn. 12.11.2007r. w sprawie uchwalenia miejscowego planu zagospodarowania przestrzennego nr 4/2006 w gminie Ostrów w miejscowości Kamionka.
- Uchwała Nr XXII/174/2008 Rady Gminy w Ostrowie z dn. 12.11.2007r. w sprawie uchwalenia miejscowego planu zagospodarowania przestrzennego nr 2/2007 terenu położonego w Kozodrzy.
- Uchwała Nr XLVI/343/10 Rady Gminy w Ostrowie z dn. 20.07.2010r. w sprawie uchwalenia miejscowego planu zagospodarowania przestrzennego nr 4/2007 terenu położonego w Woli Ocieckiej.
- Uchwała Nr VII/73/11 Rady Gminy w Ostrowie z dn. 19.08.2011r. w sprawie uchwalenia miejscowego planu zagospodarowania przestrzennego nr 1/2011 terenu w Ociece.
- Uchwała Nr VIII/79/11 Rady Gminy w Ostrowie z dn. 30.09.2011r. w sprawie uchwalenia miejscowego planu zagospodarowania przestrzennego nr 1/2009 terenu położonego w Skrzyszowie.
- Uchwała Nr XXI/168/12 Rady Gminy w Ostrowie z dn. 28.09.2012r. w sprawie uchwalenia miejscowego planu zagospodarowania przestrzennego nr 2/2011 w Kamionce.

- Uchwała Nr XXII/187/12 Rady Gminy w Ostrowie z dn. 20.11.2012r. w sprawie uchwalenia miejscowego planu zagospodarowania przestrzennego nr 3/2010 w miejscowości Ocieka i Zdżary w gminie Ostrów.
- Uchwała Nr XXIV/205/12 Rady Gminy w Ostrowie z dn. 28.12.2012r. w sprawie uchwalenia miejscowego planu zagospodarowania przestrzennego nr 8/2009 w gminie Ostrów.
- Uchwała Nr XXXVIII/297/14 Rady Gminy Ostrów z dn. 29.01.2014r. w sprawie uchwalenia miejscowego planu zagospodarowania przestrzennego nr 1/2012 w miejscowości Ocieka i Kamionka w gminie Ostrów.
- Uchwała Nr XL/304/14 Rady Gminy Ostrów z dn. 18.03.2014r. w sprawie uchwalenia miejscowego planu zagospodarowania przestrzennego nr 2/2012 w miejscowości Kamionka w gminie Ostrów - część I.
- Uchwała Nr XLV/332/14 Rady Gminy Ostrów z dn. 19.08.2014r. w sprawie uchwalenia miejscowego planu zagospodarowania przestrzennego nr 2/2013 w miejscowości Borek Mały w gminie Ostrów.
- Uchwała Nr XXVII/135/16 Rady Gminy w Ostrowie z dn. 29.09.2016r. w sprawie uchwalenia miejscowego planu zagospodarowania przestrzennego nr 2/2015 w miejscowościach Ocieka, Kamionka, Ostrów, Skrzyszów i Borek Mały w gminie Ostrów.
- Uchwała Nr XXXI/148/16 Rady Gminy w Ostrowie z dn. 29.09.2016r. w sprawie uchwalenia miejscowego planu zagospodarowania przestrzennego nr 1/2015 w miejscowościach Ocieka, Wola Ociecka, Zdżary i Kamionka w gminie Ostrów.
- Uchwała Nr XLV/275/18 Rady Gminy w Ostrowie z dn. 13.03.2018r. w sprawie uchwalenia miejscowego planu zagospodarowania przestrzennego nr 2/2017 w miejscowościach Skrzyszów, Zdżary, Blizna, Ocieka i Kamionka w gminie Ostrów. Uchwała Nr X/89/19 Rady Gminy Ostrów z dn. 30.07.2019r. w sprawie uchwalenia miejscowego planu zagospodarowania przestrzennego nr 1/2018 w miejscowościach Kamionka, Kozodrza i Ostrów w gminie Ostrów.
- Uchwała Nr XXVI/200/21 Rady Gminy w Ostrowie z dn. 25.02.2021r. w sprawie uchwalenia miejscowego planu zagospodarowania przestrzennego nr 1/2019 w miejscowościach Ostrów, Kozodrza, Kamionka i Skrzyszów w gminie Ostrów.
- Uchwała Nr XXX/233/21 Rady Gminy w Ostrowie z dn. 02.08.2021r. w sprawie uchwalenia miejscowego planu zagospodarowania przestrzennego nr 1/2019 w miejscowościach Ostrów, Kozodrza, Kamionka i Skrzyszów w gminie Ostrów - części dotyczącej obszaru położonego w Skrzyszowie.
- Uchwała Nr XXXVI/281/22 Rady Gminy Ostrów z dn. 28.02.2022r. w sprawie uchwalenia miejscowego planu zagospodarowania przestrzennego nr 1/2020 w miejscowościach Blizna, Kamionka, Kozodrza i Skrzyszów w gminie Ostrów - część I.
- Uchwała Nr LVII/451/23 Rady Gminy w Ostrowie z dn. 29.11.2023r. w sprawie uchwalenia miejscowego planu zagospodarowania przestrzennego nr 1/2021 w miejscowościach Kamionka, Ocieka i Ostrów w gminie Ostrów - część I.
- Uchwała Nr XII/75/25 Rady Gminy w Ostrowie z dn. 25.02.2025r. w sprawie uchwalenia miejscowego planu zagospodarowania przestrzennego nr 2/2022 w miejscowości Skrzyszów w gminie Ostrów.
- Uchwała Nr XII/76/25 Rady Gminy w Ostrowie z dn. 25.02.2025r. w sprawie uchwalenia miejscowego planu zagospodarowania przestrzennego nr 3/2022 w miejscowości Wola Ociecka w gminie Ostrów.
- Uchwała Nr XII/77/25 Rady Gminy w Ostrowie z dn. 25.02.2025r. w sprawie uchwalenia miejscowego planu zagospodarowania przestrzennego nr 4/2022 w miejscowościach Blizna, Ostrów i Zdżary w gminie Ostrów - część I.
- Uchwała Nr XII/78/25 Rady Gminy w Ostrowie z dn. 25.02.2025r. w sprawie uchwalenia miejscowego planu zagospodarowania przestrzennego nr 5/2022 w miejscowościach Kamionka, Zdżary i Ostrów w gminie Ostrów - część I.
- Informacje z zakresu liczby mieszkańców Gminy Ostrów.
- Informacje z zakresu liczby mieszkańców Gminy Ostrów korzystających z kanalizacji oraz z zakresu ilości wytwarzanych ścieków dla terenu Gminy Ostrów.

3. Informacja o sieci kanalizacyjnej

a) Długość i rodzaj istniejącej sieci kanalizacyjnej

W poniższej tabeli przedstawiono długość istniejącej kanalizacji sanitarnej na terenie Aglomeracji Gminy Ostrów wg stanu na koniec września 2025 r. (tj. z uwzględnieniem skanalizowanej miejscowości Blizna):

L.p.	Kanalizacja istniejąca	Długość [km]
1	Sanitarna grawitacyjna	39,6
2	Sanitarna tłoczna i ciśnieniowa	136,1
Razem		175,7

Kanalizacja jest zlokalizowana w miejscowościach: Ostrów, Skrzyszów, Borek Mały, Kozodrza, Kamionka, Ocieka, Zdżary, Wola Ociecka oraz w miejscowości Blizna. W odniesieniu do stanu z końca roku 2022 długość kanalizacji wzrosła o 6,0 km.

b) Długość i rodzaj **planowanej** do budowy sieci kanalizacyjnej

- **Sieć kanalizacyjna o wskaźniku długości sieci nie mniejszym niż 120 osób na 1 km sieci**

Na terenie Aglomeracji Gminy Ostrów **nie planuje się** budowy kanalizacji na obszarach, gdzie jest wymagany wskaźnik koncentracji nie mniejszy niż 120 osób na 1 km sieci.

- **Sieć kanalizacyjna o wskaźniku długości sieci nie mniejszym niż 90 osób na 1 km sieci (kanalizacja zlokalizowana na terenie o 1% spadku lub na obszarach chronionych)**

Na terenie Aglomeracji Gminy Ostrów **nie planuje się** budowy kanalizacji na obszarach objętych przynajmniej jedną formą ochrony przyrody, o której mowa w art. 6 ustawy z dnia 16 kwietnia 2004 r. o ochronie przyrody (Dz. U. z 2018 r. poz. 142, 10 i 650), ani też na obszarach mających znaczenie dla Wspólnoty znajdujących się na liście, o której mowa w art. 27 ust. 1 tej ustawy. Nie planuje się też budowy kanalizacji na obszarach o przynajmniej jednoprocentowym średnim spadku w kierunku istniejącej lub przewidywanej do budowy oczyszczalni ścieków.

4. Informacja o liczbie mieszkańców oraz osób czasowo przebywających w aglomeracji.

a) Liczba stałych mieszkańców aglomeracji: **7 428 osób**

b) Liczba stałych mieszkańców aglomeracji korzystających z istniejącej sieci kanalizacyjnej: **7 304 osoby**

c) Liczba stałych mieszkańców aglomeracji korzystających ze zbiorników bezodpływowych (szamba): **124 osoby**

d) Liczba stałych mieszkańców aglomeracji korzystających z indywidualnych (przydomowych) oczyszczalni ścieków: **0 osób**

e) Liczba stałych mieszkańców aglomeracji planowanych do podłączenia (do roku 2027):

- do nowo wybudowanej sieci kanalizacyjnej: **0 osób**

- do istniejącej sieci kanalizacyjnej: **0 osób**

f) Liczba osób czasowo przebywających w aglomeracji: **290 osób**

g) Liczba osób czasowo przebywających w aglomeracji korzystających z istniejącej sieci kanalizacyjnej: **290 osób**

h) Liczba osób czasowo przebywających w aglomeracji korzystających ze zbiorników bezodpływowych (szamba): **0 osób**

i) Liczba osób czasowo przebywających w aglomeracji z indywidualnych (przydomowych) oczyszczalni ścieków: **0 osób**

j) Liczba osób czasowo przebywających w aglomeracji planowanych do podłączenia (do roku 2027):

- do nowo wybudowanej sieci kanalizacyjnej: **0 osób**

- do istniejącej sieci kanalizacyjnej: **0 osób**

5. Informacja o przemyśle występującym w aglomeracji.

a) Liczba RLM przemysłu w aglomeracji:

Liczba RLM obliczona na podstawie ładunku BZT₅ zawartego w ściekach przemysłowych powstających na terenie Aglomeracji Ostrów jest równa (wyliczenie na podstawie ilości ścieków przemysłowych za I półrocze 2025 r.):

$$313,9 \text{ g O}_2/\text{m}^3 \times 19 \text{ 206 m}^3/\text{rok} / 181 \text{ dni} / 60 = 555 \text{ RLM}$$

b) Liczba RLM przemysłu obsługiwana przez istniejącą sieć kanalizacyjną: **555 RLM**

Wszystkie ścieki przemysłowe powstające na terenie Aglomeracji Ostrów są odprowadzane siecią kanalizacyjną na oczyszczalnię ścieków w Skrzyszowie.

c) Liczba RLM przemysłu podłączonego do zbiorników bezodpływowych, z których ścieki wywożone są na oczyszczalnię ścieków w aglomeracji: **0 RLM**

d) Liczba RLM przemysłu planowana do podłączenia (do roku 2027):

- do nowo wybudowanej sieci kanalizacyjnej wraz ze wskazaniem nazw zakładów przemysłowych planowanych do podłączenia do sieci kanalizacyjnej: **0 RLM**

- do istniejącej sieci kanalizacyjnej wraz ze wskazaniem nazw zakładów przemysłowych planowanych do podłączenia do sieci kanalizacyjnej: **0 RLM**

6. Informacja o oczyszczalniach ścieków w aglomeracji.

a) Informacja o istniejących oczyszczalniach ścieków.

- Rodzaj istniejącej oczyszczalni ścieków:

B - oczyszczalnia biologiczna bez usuwania biogenów, spełniająca standardy odprowadzanych ścieków.

- Przepustowość istniejącej oczyszczalni ścieków:

-- Przepustowość hydrauliczna oczyszczalni ścieków - maksymalna : **1 650 m³/d**

-- Przepustowość hydrauliczna oczyszczalni ścieków – średnia: **1 100 m³/d**

- Wydajność istniejącej oczyszczalni ścieków: **9 500 RLM**

- I_d oczyszczalni ścieków: **PLPK1150**

- Informacja o pozwoleniu wodnoprawnym dla oczyszczalni ścieków (znak, data wydania, nazwa organu wydającego, okres obowiązywania).

Oczyszczalnia ścieków w Skrzyszowie jest aktualnie eksploatowana na podstawie pozwolenia wodnoprawnego nr RJ.ZUZ.4210.369.2024.AW z dnia 19 listopada 2024 r. Pozwolenie to zostało wydane na okres 10 lat.

- Informacje o liczbie pobranych prób ścieków:

Zgodnie z obowiązującym pozwoleniem wodnoprawnym, operator oczyszczalni ścieków w Skrzyszowie (tj. Zakład Usług Komunalnych w Ostrowie) jest zobowiązany do oznaczania wartości substancji zanieczyszczających zawartych w ściekach wprowadzanych do wód w zakresie wskaźników BZT₅, ChZT i zawiesiny ogólne ze średnio dobowych próbek powstałych ze zmieszania próbek pobieranych ręcznie lub automatycznie w odstępach co najwyżej dwugodzinnych, proporcjonalnych do przepływu, w okresie doby pobranych w regularnych odstępach czasu, stale w tym samym miejscu tj. z wylotu do odbiornika z częstotliwością 12 próbek w okresie roku a jeżeli zostanie wykazane, że ścieki spełniają wymagane warunki - 4 próbki w następnym roku; w przypadku gdy co najmniej jedna próbka z czterech pobranych nie spełnia wymaganych warunków, w następnym roku pobiera się ponownie 12 próbek.

- Współrzędne geograficzne oczyszczalni ścieków oraz punktu zrzutu ścieków z oczyszczalni, wraz ze wskazaniem odbiornika ścieków oczyszczonych:

Oczyszczalnia ścieków:

- szerokość (N): 50,09960

- długość (E): 21,57270

Punkt zrzutu ścieków z oczyszczalni:

- szerokość (N): 50,10010

- długość (E): 21,57230

b) Informacja o planowanych do budowy oczyszczalniach ścieków:

Na terenie Aglomeracji Gminy Ostrów nie planuje się budowy kolejnych oczyszczalni ścieków.

c) Czy sieć kanalizacyjna zakończona jest końcowym punktem zrzutu. W przypadku odpowiedzi twierdzącej należy wskazać do której aglomeracji ścieki te będą odprowadzane, wraz z określeniem obciążenia tej oczyszczalni ścieków:

Sieć kanalizacyjna na terenie Aglomeracji Ostrów Ostrów **nie jest** zakończona końcowym punktem zrzutu. Wszystkie ścieki z systemu sieci kanalizacji sanitarnej na terenie Gminy Ostrów są odprowadzane do oczyszczalni ścieków w Skrzyszowie na terenie Aglomeracji Ostrów Ostrów.

7. System gospodarki ściekowej w aglomeracji

1) Średnia dobową ilość ścieków komunalnych powstających na terenie aglomeracji oraz skład jakościowy tych ścieków

W poniższej tabeli zestawiono ilości ścieków komunalnych napływających w latach 2023-I połowa roku 2025 siecią kanalizacyjną oraz dowożonych taborem asenizacyjnym na oczyszczalnię ścieków w Skrzyszowie z terenu miejscowości wchodzących w skład Aglomeracji Ostrów Ostrów. Ilości ścieków za I połowę roku 2025 zawierają już ścieki z miejscowości Blizna, która została skanalizowana do końca roku 2024.

Wyszczególnienie	Jedn.	2023	2024	I połowa 2025
1. Bilans ścieków (ilości zafakturowane)				
1.1. Ścieki bytowe od gospodarstw domowych (system kanalizacyjny)	[m ³ /r]	153 218,00	166 115,00	88 205,00
1.2. Ścieki przemysłowe (technologiczne, produkcyjne) z zakładów przemysłowych i podmiotów prowadzących działalność gospodarczą	[m ³ /r]	23 344,00	25 010,00	19 206,00
1.3. Ścieki bytowe od pozostałych (użyteczność publiczna, podmioty prowadzące działalność gospodarczą, ale wytwarzające tylko ścieki bytowe)	[m ³ /r]	14 195,00	17 152,00	7 200,00
1.4. Ścieki dowożone (zbiorniki bezodpływowe)	[m ³ /r]	880,00	770,00	200,00
1.5. ODBIÓR ŚCIEKÓW RAZEM (zafakturowane: suma od 1.1 do 1.4))	[m³/r]	191 637,00	209 047,00	114 811,00
2. Infiltracja i inne zwiększenia	[m ³ /r]	64 243,00	51 744,00	17 573,00
3. NAPŁYW ŁĄCZNIE (1.5+2)	[m³/r]	255 880,00	260 791,00	132 384,00

Średnie stężenia zanieczyszczeń w ściekach napływających (surowych) na oczyszczalnię ścieków w Skrzyszowie za lata 2023-2024 przedstawiono w poniższym zestawieniu.

Rok	BZT ₅	ChZT _{Cr}	Zawiesina ogólna	Azot ogólny	Fosfor ogólny
Stężenia zanieczyszczeń w ściekach surowych [g/m³]					
2023	331	944	191	nie badano	nie badano
2024	370	860	180	nie badano	nie badano

2) Średnie roczne stężenia zanieczyszczeń w ściekach oczyszczonych z oczyszczalni

Średnie stężenia zanieczyszczeń w ściekach odprowadzanych do odbiornika (oczyszczonych) z oczyszczalni ścieków w Skrzyszowie za lata 2023-2024 przedstawiono w poniższym zestawieniu.

Rok	BZT ₅	ChZT _{Cr}	Zawiesina ogólna	Azot ogólny	Fosfor ogólny
Stężenia zanieczyszczeń w ściekach oczyszczonych [g/m³]					
2023	16,40	96,16	14,98	nie badano	nie badano
2024	11,58	68,75	8,30	nie badano	nie badano

3) Ilość i skład jakościowy ścieków przemysłowych odprowadzanych przez zakłady do systemu kanalizacji zbiorczej

Ścieki przemysłowe powstające na terenie Aglomeracji Gminy Ostrów pochodzą ze składowiska odpadów innych niż niebezpieczne i obojętne z wydzielonymi kwaterami na odpady niebezpieczne zawierające azbest w Kozodrzy. Są to odcieki z tego składowiska.

W poniższej tabeli zestawiono ich ilości odprowadzanie na oczyszczalnię ścieków w Skrzyszowie w okresie: 2023 rok – I półrocze 2025 roku:

Nazwa zakładu / firmy / instytucji	Rodzaj działalności	Ilość dostarczonych ścieków w [m ³ /rok]		
		2023 r.	2024 r.	I półrocze 2025 r.
Składowisko odpadów innych niż niebezpieczne i obojętne z wydzielonymi kwaterami na odpady niebezpieczne zawierające azbest w Kozodrzy	Składowanie odpadów	20 831,00	22 318,00	17 139,00
Pozostali	Produkcja przemysłowa	2 513,00	2 692,00	2 067,00
SUMA		23 344,00	25 010,00	19 206,00

Uśredniony skład ścieków przemysłowych napływających na oczyszczalnię wg wyników analiz za I półrocze 2025 r. przedstawiono w poniższej tabeli:

Wskaźnik zanieczyszczeń	Parametry ścieków przemysłowych ogółem [mg/l]
BZT ₅	313,9
ChZT	851,3
Zawiesina ogólna	44,3
Fosfor ogólny	4,5
Eter naftowy	-
Węgl. rop.	-
Azot ogólny	-
Chrom ogólny	0,01
Cynk	0,0611
Nikiel	-
Ołów	0,0106
Chlorki	-
Azot amonowy	236,7
Azot azotynowy	0,5
Sufaktanty anionowe	-
Sufaktanty niejonowe	-
Kadm	0,005
Miedź	0,0138
Siarczany	-
Rtęć	1,0

4) Ilość ścieków powstających na terenie aglomeracji nieobjętych systemem kanalizacji zbiorczej oraz odbiornik tych ścieków

Liczba mieszkańców Aglomeracji Gminy Ostrów nieobjęta systemem kanalizacji zbiorczej, gdzie zastosowano systemy indywidualne (zbiorniki bezodpływowe) jest równa 124. Ścieki z tych zbiorników bezodpływowych są wywożone taborem asenizacyjnym na oczyszczalnię ścieków w Skrzyszowie. Ich ilości zostały wykazane w zestawieniu ilości ścieków komunalnych napływających w okresie od roku 2023 do I połowy roku 2025 siecią kanalizacyjną oraz dowożonych taborem asenizacyjnym na oczyszczalnię ścieków w Skrzyszowie z terenu miejscowości wchodzących w skład Aglomeracji Gminy Ostrów.

8. Opis rozwiązania problemu gospodarki ściekowej na terenach, które zostały wyłączone z obszaru aglomeracji

Na terenach Gminy Ostrów, które zostały wyłączone z obszaru Aglomeracji Gminy Ostrów ścieki są gromadzone w zbiornikach bezodpływowych (szambach). Ścieki z tych zbiorników bezodpływowych są wywożone taborem asenizacyjnym na oczyszczalnię ścieków w Skrzyszowie oraz w sąsiednich gminach.

Dla terenów, które zostały wyłączone z obszaru Aglomeracji Gminy Ostrów nie została udzielona pomoc finansowa na realizację przedsięwzięć w zakresie budowy, rozbudowy i modernizacji urządzeń kanalizacyjnych ze środków budżetu państwa oraz ze środków pochodzących z funduszy Unii Europejskiej otrzymanej w okresie 5 lat od zrealizowania przedsięwzięcia ujętego w zestawieniu, o którym mowa w art. 88 ust. 1 ustawy z dnia 20 lipca 2017 r. Prawo Wodne.

9. Uzasadnienie określonej liczby RLM Aglomeracji Gminy Ostrów

Wyszczególnienie	Wartość RLM
Liczba mieszkańców korzystających z istniejącej sieci kanalizacyjnej	7 304
Liczba osób czasowo przebywających korzystających z istniejącej sieci kanalizacyjnej	290
Liczba mieszkańców planowanych do podłączenia do sieci kanalizacyjnej	0
Liczba osób czasowo przebywających planowanych do podłączenia do sieci kanalizacyjnej	0
Równoważna Liczba Mieszkańców wynikająca z dobowego ładunku ścieków odprowadzanych przez zakłady przemysłowe i usługowe korzystające z istniejącej sieci kanalizacyjnej	555
Równoważna Liczba Mieszkańców wynikająca z dobowego ładunku ścieków, które będą odprowadzane przez zakłady przemysłowe i usługowe planowane do podłączenia do sieci kanalizacyjnej	0
Liczba mieszkańców oraz osób czasowo przebywających na terenie aglomeracji, korzystających z indywidualnych systemów oczyszczania ścieków komunalnych (przydomowe oczyszczalnie ścieków, zbiorniki bezodpływowe), nie planowanych do podłączenia do sieci, określona na podstawie rejestrów prowadzonych przez gminę	124
Suma	8 273

10. Informacja o ewidencji zbiorników bezodpływowych oraz przydomowych oczyszczalniach ścieków

Gmina Ostrów prowadzi ewidencję zbiorników bezodpływowych oraz przydomowych oczyszczalni ścieków, o której mowa w art. 3 ust. 3 pkt 1 i 2 ustawy z dnia 13 września 1996 r. o utrzymaniu czystości i porządku w gminach.

Gmina prowadzi kontrolę nad prawidłową częstotliwością wywozu ścieków ze zbiorników bezodpływowych i osadów z przydomowych oczyszczalni ścieków. Kontrolowane są rachunki potwierdzające wywóz ścieków i osadów przez wyspecjalizowane firmy asenizacyjne na oczyszczalnię ścieków.

- Liczba zainstalowanych zbiorników bezodpływowych na terenie Aglomeracji Ostrów: **36**
- Liczba indywidualnych (przydomowych) oczyszczalni ścieków na terenie Aglomeracji Ostrów: **0**

Na terenie Gminy Ostrów w dotychczasowych granicach Aglomeracji Gminy Ostrów jest eksploatowanych 15 indywidualnych systemów oczyszczania ścieków (oczyszczalnie przydomowe) z których korzysta 40 mieszkańców aglomeracji. Zestawiono je w poniższej tabeli.

Lp.	Miejscowość	Punkt adresowy	Liczba obsługiwanych mieszkańców
1	Wola Ociecka	195 A	2
2	Wola Ociecka	40C	1
3	Ostrów	23	4
4	Ostrów	326	3
5	Wola Ociecka	202	2
6	Kamionka	252	1
7	Kozodrza	402	3
8	Ostrów	431 B	4
9	Blizna	48	4
10	Ocieka	52 A	2
11	Ocieka	535	1
12	Skrzyszów	54	4
13	Skrzyszów	54 A	5
14	Zdżary	99 B	1
15	Zdżary	99A	3
SUMA:			40

Osady ściekowe z ww. przydomowych oczyszczalni ścieków są wywożone taborem asenizacyjnym na oczyszczalnię ścieków w Skrzyszowie.

Ze względu na brak technicznych możliwości przyłączenia budynków mieszkalnych obsługiwanych przez te oczyszczalnie do sieci kanalizacyjnej oraz bardzo ograniczone możliwości oczyszczania ścieków w zakresie jak dla aglomeracji o wielkości od 2 000 do 9 999 RLM (w szczególności w zakresie azotu o fosforu), **działki obsługiwane przez te oczyszczalnie przydomowe zostały wyłączone z Aglomeracji Gminy Ostrów.**

11. Informacje o strefach ochronnych ujęć wody

Na terenie Aglomeracji Gminy Ostrów utworzone są następujące strefy ochronny bezpośredniej ujęć wód podziemnych:

1) Dla ujęcia wody podziemnej w Ostrowie:

Decyzja nr RZ.ZUZ.2.421.200.174.2018.PP Państwowego Gospodarstwa Wodnego Wody Polskie, Dyrektora Zarząd Zlewni w Jaśle z dnia 18.03.2019r. ustanawiająca strefę ochrony bezpośredniej ujęcia wód podziemnych w Ostrowie:

- a) dla studni głębinowej S-1 zlokalizowanej w m. Ostrów na działce nr ewid. 1360/11 (współrzędne geograficzne: X — 5551696,76 Y — 7541914,83) obręb Ostrów strefę ochrony bezpośredniej w postaci strefy o kształcie nieregularnym i powierzchni ok. 2 450 m² zlokalizowanej na działce o nr ewid. 1360/11 obręb Ostrów,
- b) dla studni głębinowej S-3 zlokalizowanej w m. Ostrów na działce nr ewid. 1695/2 (współrzędne geograficzne: X — 5551680,29 Y — 7542079,56) obręb Ostrów strefę ochrony bezpośredniej w postaci strefy o kształcie nieregularnym i powierzchni ok. 400 m² zlokalizowanej na działce o nr ewid. 1695/2 obręb Ostrów.

Zakazy, nakazy i ograniczenia obowiązujące na terenie ochrony bezpośredniej ujęcia wody podziemnej w Ostrowie:

- 1) Na terenie ochrony bezpośredniej zakazuje się użytkowania gruntów do celów niezwiązanych z eksploatacją ujęcia wody.
- 2) Na terenie ochrony bezpośredniej należy:
 - odprowadzać wody opadowe lub roztopowe w sposób uniemożliwiający przedostawanie się ich do urządzeń służących do poboru wody;
 - zagospodarować teren zielenią;

- odprowadzać poza granicę terenu ochrony bezpośredniej ścieki z urządzeń sanitarnych przeznaczonych do użytku dla osób zatrudnionych przy obsłudze urządzeń służących do poboru wody;
 - ograniczyć wyłącznie do niezbędnych potrzeb przebywanie osób niezatrudnionych przy obsłudze urządzeń służących do poboru wody.
- 3) Teren ochrony bezpośredniej należy ogrodzić, a jego granice przebiegające przez wody powierzchniowe oznaczyć za pomocą rozmieszczonych w widocznych miejscach stałych znaków stojących lub pływających.
- 4) Na ogrodzeniu oraz znakach stojących lub pływających należy umieścić tablice zawierające informację o ustanowieniu strefy ochronnej i zakazie wstępu osób nieupoważnionych, zgodnych z wytycznymi zawartymi w Rozporządzeniu Ministra Środowiska z dnia 24 maja 2004 r. w sprawie wzorów tablic informacyjnych o strefie ochronnej ujęcia wody (Dz. U. z 2004 r., nr 136, poz. 1457).

2) . Dla ujęcia wody podziemnej w Woli Ocieckiej:

Decyzja nr RZ.ZUZ.2.421.200.174.2018.PP Państwowego Gospodarstwa Wodnego Wody Polskie, Dyrektora Zarząd Zlewni w Jaśle z dnia 18.03.2019r. ustanawiająca strefę ochrony bezpośredniej ujęcia wód podziemnych w Woli Ocieckiej:

- a) dla studni S-1bis zlokalizowanej w m. Wola Ociecka na działce nr ewid. 157/13 (współrzędne geograficzne: X — 5558307,86 Y — 7538372,51) obręb Wola Ociecka strefę ochrony bezpośredniej w postaci strefy w kształcie kwadratu o boku 16,0 m i powierzchni 256 m² zlokalizowanej na działce o nr ewid. 157/13 obręb Wola Ociecka,
- b) ze studni S-2 zlokalizowanej w m. Wola Ociecka na działce nr ewid. 141/3 (współrzędne geograficzne: X — 5558403,89 Y — 7538224,02) obręb Wola Ociecka strefę ochrony bezpośredniej w postaci strefy w kształcie prostokąta o bokach 18,5 m x 16,0 m i powierzchni 296 m² zlokalizowanej na działce o nr ewid. 141/3 obręb Wola Ociecka,
- c) ze studni S-1 zlokalizowanej w m. Wola Ociecka na działce nr ewid. 159/2 (współrzędne geograficzne: X — 5558345,82 Y — 7538693,90) obręb Wola Ociecka strefę ochrony bezpośredniej w postaci strefy w kształcie czworokąta o bokach 26 m x 20 m x 20 m x 19 m i powierzchni ok. 400 m² zlokalizowana na działce o nr ewid. 159/2 obręb Wola Ociecka.

Zakazy, nakazy i ograniczenia obowiązujące na terenie ochrony bezpośredniej ujęcia wody podziemnej w Woli Ocieckiej:

- 1) Na terenie ochrony bezpośredniej zakazuje się użytkowania gruntów do celów niezwiązanych z eksploatacją ujęcia wody.
- 2) Na terenie ochrony bezpośredniej należy:
- odprowadzać wody opadowe lub roztopowe w sposób uniemożliwiający przedostawanie się ich do urządzeń służących do poboru wody;
 - zagospodarować teren zielenią;
 - odprowadzać poza granicę terenu ochrony bezpośredniej ścieki z urządzeń sanitarnych przeznaczonych do użytku dla osób zatrudnionych przy obsłudze urządzeń służących do poboru wody;
 - ograniczyć wyłącznie do niezbędnych potrzeb przebywanie osób niezatrudnionych przy obsłudze urządzeń służących do poboru wody.
- 3) Teren ochrony bezpośredniej należy ogrodzić, a jego granice przebiegające przez wody powierzchniowe oznaczyć za pomocą rozmieszczonych w widocznych miejscach stałych znaków stojących lub pływających.
- 4) Na ogrodzeniu oraz znakach stojących lub pływających należy umieścić tablice zawierające informację o ustanowieniu strefy ochronnej i zakazie wstępu osób nieupoważnionych, zgodnych z wytycznymi zawartymi w Rozporządzeniu Ministra Środowiska z dnia 24 maja 2004 r. w sprawie wzorów tablic informacyjnych o strefie ochronnej ujęcia wody (Dz. U. z 2004 r., nr 136, poz. 1457).

Na obszarze Aglomeracji Gminy Ostrów **nie są zlokalizowane strefy ochronny pośredniej ujęć wód podziemnych.**

Na obszarze Aglomeracji Gminy Ostrów **nie są zlokalizowane ujęcia wód powierzchniowych, ani też strefy ochronny bezpośredniej i pośredniej takich ujęć.**

12. Informacje o obszarach ochronnych zbiorników wód śródlądowych

Na terenie Aglomeracji Ostrów nie występują obszary ochronne zbiorników wód śródlądowych.

13. Informacje o formach ochrony przyrody, o których mowa w art. 6 ustawy z dnia 16 kwietnia 2004 r. o ochronie przyrody, zawierające nazwę formy ochrony przyrody oraz tytuł i miejsce ogłoszenia aktu prawnego tworzącego, ustanawiającego albo wyznaczającego formę ochrony przyrody, oraz informacje o obszarach mających znaczenie dla Wspólnoty znajdujących się na liście, o której mowa w art. 27 ust. 1 tej ustawy

Na terenie Aglomeracji Gminy Ostrów zlokalizowane są następujące zatwierdzone prawnie formy ochrony przyrody, o których mowa w art. 6 ustawy z dnia 16 kwietnia 2004 r. o ochronie przyrody (Dz. U. z 2018 r. poz. 142, 10 i 650) oraz obszary mające znaczenie dla Wspólnoty znajdujące się na liście, o której mowa w art. 27 ust. 1 ustawy z dnia 16 kwietnia 2004 r. o ochronie przyrody (Dz. U. z 2018 r. poz. 142, 10 i 650):

Formy ochrony przyrody	Obowiązująca podstawa prawna
Mielecko-Kolbuszowsko-Głogowski Obszar Chronionego Krajobrazu	Rozporządzenie Nr 79/05 Wojewody Podkarpackiego z dnia 31 października 2005 r. w sprawie Mielecko-Kolbuszowsko-Głogowskiego Obszaru Chronionego Krajobrazu (Dz. Urz. Województwa Podkarpackiego z 2005 r. Nr 138, poz. 2105) z późniejszymi zmianami Ostatnia zmiana: Uchwała nr LII/866/22 Sejmiku Województwa Podkarpackiego z dnia 29 sierpnia 2022 r. w sprawie zmiany uchwał Sejmiku Województwa Podkarpackiego w sprawach obszarów chronionego krajobrazu (Dz. Urz. Województwa Podkarpackiego z 2022 r. poz. 3300)
Dolna Wisłoka z Dopływami	Rozporządzenie Ministra Klimatu i Środowiska z dnia 2 września 2022 r. w sprawie specjalnego obszaru ochrony siedlisk Dolna Wisłoka z Dopływami (PLH180053) (Dziennik Ustaw Rzeczypospolitej Polskiej z 2022 r. poz. 2273)
Pomnik przyrody – drzewo: Tulipanowiec - Liriodendron sp.	Zarządzenie nr 27/89 Wojewody Rzeszowskiego z dnia 27.06.1989 roku w sprawie uznania za pomnik przyrody (Dz. Urz. Woj. Rzeszowskiego z dnia 15.07.1989 roku Nr. 7, poz.109) Uchwała Nr XII/74/95 Rady Gminy w Ostrowie z dnia 28.09.1995 roku w sprawie wprowadzenia form ochrony przyrody na podstawie sporządzonej inwentaryzacji przyrodniczej dla Gminy Ostrów
Pomnik przyrody – drzewo: Modrzew europejski - Larix decidua	Zarządzenie nr 27/89 Wojewody Rzeszowskiego z dnia 27.06.1989 roku w sprawie uznania za pomnik przyrody (Dz. Urz. Woj. Rzeszowskiego z dnia 15.07.1989 roku Nr. 7, poz.109) Uchwała Nr XII/74/95 Rady Gminy w Ostrowie z dnia 28.09.1995 roku w sprawie wprowadzenia form ochrony przyrody na podstawie sporządzonej inwentaryzacji przyrodniczej dla Gminy Ostrów
Pomnik przyrody – drzewo: Modrzew europejski - Larix decidua	Zarządzenie nr 27/89 Wojewody Rzeszowskiego z dnia 27.06.1989 roku w sprawie uznania za pomnik przyrody (Dz. Urz. Woj. Rzeszowskiego z dnia 15.07.1989 roku Nr. 7, poz.109) Uchwała Nr XII/74/95 Rady Gminy w Ostrowie z dnia 28.09.1995 roku w sprawie wprowadzenia form ochrony przyrody na podstawie sporządzonej inwentaryzacji przyrodniczej dla Gminy Ostrów
Pomnik przyrody – drzewo: Dąb szypułkowy - Quercus robur	Zarządzenie nr 27/89 Wojewody Rzeszowskiego z dnia 27.06.1989 roku w sprawie uznania za pomnik przyrody (Dz. Urz. Woj. Rzeszowskiego z dnia 15.07.1989 roku Nr. 7, poz.109) Uchwała Nr XII/74/95 Rady Gminy w Ostrowie z dnia 28.09.1995 roku w sprawie wprowadzenia form ochrony przyrody na podstawie sporządzonej inwentaryzacji przyrodniczej dla Gminy Ostrów
Pomnik przyrody – drzewo: Lipa drobnolistna - Tilia cordata	Zarządzenie nr 27/89 Wojewody Rzeszowskiego z dnia 27.06.1989 roku w sprawie uznania za pomnik przyrody (Dz. Urz. Woj. Rzeszowskiego z dnia 15.07.1989 roku Nr. 7, poz.109) Uchwała Nr XII/74/95 Rady Gminy w Ostrowie z dnia 28.09.1995 roku w sprawie wprowadzenia form ochrony przyrody na podstawie sporządzonej inwentaryzacji przyrodniczej dla Gminy Ostrów

Pomnik przyrody – drzewo: Dąb szypułkowy - Quercus robur	Zarządzenie nr 27/89 Wojewody Rzeszowskiego z dnia 27.06.1989 roku w sprawie uznania za pomnik przyrody (Dz. Urz. Woj. Rzeszowskiego z dnia 15.07.1989 roku Nr. 7, poz.109) Uchwała Nr XII/74/95 Rady Gminy w Ostrowie z dnia 28.09.1995 roku w sprawie wprowadzenia form ochrony przyrody na podstawie sporządzonej inwentaryzacji przyrodniczej dla Gminy Ostrów
Pomnik przyrody – drzewo: Dąb szypułkowy - Quercus robur	Zarządzenie nr 27/89 Wojewody Rzeszowskiego z dnia 27.06.1989 roku w sprawie uznania za pomnik przyrody (Dz. Urz. Woj. Rzeszowskiego z dnia 15.07.1989 roku Nr. 7, poz.109) Uchwała Nr XII/74/95 Rady Gminy w Ostrowie z dnia 28.09.1995 roku w sprawie wprowadzenia form ochrony przyrody na podstawie sporządzonej inwentaryzacji przyrodniczej dla Gminy Ostrów
Pomnik przyrody – drzewo: Dąb szypułkowy - Quercus robur	Orzeczenie Prezydium Wojewódzkiej Rady Narodowej w Rzeszowie Nr SGW-V-7140/7/84 z dnia 22.02.1984 roku (Dz. Urz. WRN w Rzeszowie Nr 3, poz. 133 z dnia 25.04.1985 roku) Uchwała Nr XII/74/95 Rady Gminy w Ostrowie z dnia 28.09.1995 roku w sprawie wprowadzenia form ochrony przyrody na podstawie sporządzonej inwentaryzacji przyrodniczej dla Gminy Ostrów
Pomnik przyrody – drzewo: Dąb szypułkowy - Quercus robur	Zarządzenie nr 27/89 Wojewody Rzeszowskiego z dnia 27.06.1989 roku w sprawie uznania za pomnik przyrody (Dz. Urz. Woj. Rzeszowskiego z dnia 15.07.1989 roku Nr. 7, poz.109) Uchwała Nr XII/74/95 Rady Gminy w Ostrowie z dnia 28.09.1995 roku w sprawie wprowadzenia form ochrony przyrody na podstawie sporządzonej inwentaryzacji przyrodniczej dla Gminy Ostrów
Pomnik przyrody – drzewo: Dąb szypułkowy - Quercus robur	Zarządzenie nr 27/89 Wojewody Rzeszowskiego z dnia 27.06.1989 roku w sprawie uznania za pomnik przyrody (Dz. Urz. Woj. Rzeszowskiego z dnia 15.07.1989 roku Nr. 7, poz.109) Uchwała Nr XII/74/95 Rady Gminy w Ostrowie z dnia 28.09.1995 roku w sprawie wprowadzenia form ochrony przyrody na podstawie sporządzonej inwentaryzacji przyrodniczej dla Gminy Ostrów
Pomnik przyrody – drzewo: Dąb szypułkowy - Quercus robur	Zarządzenie nr 27/89 Wojewody Rzeszowskiego z dnia 27.06.1989 roku w sprawie uznania za pomnik przyrody (Dz. Urz. Woj. Rzeszowskiego z dnia 15.07.1989 roku Nr. 7, poz.109) Uchwała Nr XII/74/95 Rady Gminy w Ostrowie z dnia 28.09.1995 roku w sprawie wprowadzenia form ochrony przyrody na podstawie sporządzonej inwentaryzacji przyrodniczej dla Gminy Ostrów
Pomnik przyrody – drzewo: Lipa drobnolistna - Tilia cordata	Zarządzenie nr 27/89 Wojewody Rzeszowskiego z dnia 27.06.1989 roku w sprawie uznania za pomnik przyrody (Dz. Urz. Woj. Rzeszowskiego z dnia 15.07.1989 roku Nr. 7, poz.109) Uchwała Nr XII/74/95 Rady Gminy w Ostrowie z dnia 28.09.1995 roku w sprawie wprowadzenia form ochrony przyrody na podstawie sporządzonej inwentaryzacji przyrodniczej dla Gminy Ostrów
Pomnik przyrody – drzewo: Dąb szypułkowy - Quercus robur	Zarządzenie nr 27/89 Wojewody Rzeszowskiego z dnia 27.06.1989 roku w sprawie uznania za pomnik przyrody (Dz. Urz. Woj. Rzeszowskiego z dnia 15.07.1989 roku Nr. 7, poz.109) Uchwała Nr XII/74/95 Rady Gminy w Ostrowie z dnia 28.09.1995 roku w sprawie wprowadzenia form ochrony przyrody na podstawie sporządzonej inwentaryzacji przyrodniczej dla Gminy Ostrów
Pomnik przyrody – drzewo: Dąb szypułkowy - Quercus robur	Zarządzenie nr 27/89 Wojewody Rzeszowskiego z dnia 27.06.1989 roku w sprawie uznania za pomnik przyrody (Dz. Urz. Woj. Rzeszowskiego z dnia 15.07.1989 roku Nr. 7, poz.109) Uchwała Nr XII/74/95 Rady Gminy w Ostrowie z dnia 28.09.1995 roku w sprawie wprowadzenia form ochrony przyrody na podstawie sporządzonej inwentaryzacji przyrodniczej dla Gminy Ostrów
Pomnik przyrody – drzewo: Klon jawor (Jawor) - Acer pseudoplatanus	Zarządzenie nr 27/89 Wojewody Rzeszowskiego z dnia 27.06.1989 roku w sprawie uznania za pomnik przyrody (Dz. Urz. Woj. Rzeszowskiego z dnia 15.07.1989 roku Nr. 7, poz.109) Uchwała Nr XII/74/95 Rady Gminy w Ostrowie z dnia 28.09.1995 roku w sprawie wprowadzenia form ochrony przyrody na podstawie sporządzonej inwentaryzacji przyrodniczej dla Gminy Ostrów
Pomnik przyrody – drzewo: Dąb szypułkowy - Quercus robur	Zarządzenie nr 27/89 Wojewody Rzeszowskiego z dnia 27.06.1989 roku w sprawie uznania za pomnik przyrody (Dz. Urz. Woj. Rzeszowskiego z dnia

	15.07.1989 roku Nr. 7, poz.109) Uchwała Nr XII/74/95 Rady Gminy w Ostrowie z dnia 28.09.1995 roku w sprawie wprowadzenia form ochrony przyrody na podstawie sporządzonej inwentaryzacji przyrodniczej dla Gminy Ostrów
Pomnik przyrody – drzewo: Dąb szypułkowy - Quercus robur	Zarządzenie nr 27/89 Wojewody Rzeszowskiego z dnia 27.06.1989 roku w sprawie uznania za pomnik przyrody (Dz. Urz. Woj. Rzeszowskiego z dnia 15.07.1989 roku Nr. 7, poz.109) Uchwała Nr XII/74/95 Rady Gminy w Ostrowie z dnia 28.09.1995 roku w sprawie wprowadzenia form ochrony przyrody na podstawie sporządzonej inwentaryzacji przyrodniczej dla Gminy Ostrów
Pomnik przyrody – grupa 2 drzew: Lipy drobnolistne - Tilia cordata	Orzeczenie Prezydium Wojewódzkiej Rady Narodowej w Rzeszowie Nr SGW-V-7140/7/84 z dnia 22.02.1984 roku (Dz. Urz. WRN w Rzeszowie Nr 3, poz. 133 z dnia 25.04.1985 roku) Uchwała Nr XII/74/95 Rady Gminy w Ostrowie z dnia 28.09.1995 roku w sprawie wprowadzenia form ochrony przyrody na podstawie sporządzonej inwentaryzacji przyrodniczej dla Gminy Ostrów

14. Spełnienie przez Aglomerację Gminy Ostrów warunków Dyrektywy ściekowej 91/271/EWG

- Warunek I (art. 3 Dyrektywy i art. 87a pkt 1-2 Prawo wodne) procent skanalizowania w aglomeracji

-- Aktualny procent skanalizowania aglomeracji:

RLM dla Aglomeracji Gminy Ostrów objętej innymi systemami zbierania i oczyszczania ścieków (zbiorniki bezodpływowe) stanowi **1,5%** RLM całej aglomeracji i jest równy 124 RLM, z uwzględnieniem mieszkańców miejscowości Blizna podłączonych do kanalizacji w roku 2024. **Agglomeracja Ostrów jest więc zgodna z Dyrektywą 91/271/EWG**, ponieważ **stopień skanalizowania aglomeracji wynosi 98,5%**, co oznacza, że sieć kanalizacji sanitarnej na jej terenie obsługują minimum 98% RLM aglomeracji, a RLM objęta innymi systemami zbierania i oczyszczania ścieków (zbiorniki bezodpływowe) jest mniejsza od 2 000. **Warunek I jest spełniony.**

-- Procent skanalizowania aglomeracji w roku 2027 - po realizacji zaplanowanych inwestycji:

Na terenie Aglomeracji Gminy Ostrów nie planuje się inwestycji z zakresu rozbudowy sieci kanalizacyjnej. W roku 2027 stopień skanalizowania aglomeracji pozostanie na tym samym poziomie, tj. wyniesie **98,5%**.

- Warunek II (art. 10 Dyrektywy i art. 87a pkt 3 Prawo wodne) wydajność oczyszczalni w aglomeracji (wyrażona w RLM)

-- Aktualna wydajność oczyszczalni w aglomeracji:

Oczyszczalnia ścieków w Skrzyszowie posiada aktualnie (po modernizacji) wydajność równą **9 500 RLM**. Obciążenie rzeczywiste oczyszczalni wyrażone w RLM za I połowę roku 2025 (a więc z uwzględnieniem skanalizowanej w roku 2024 miejscowości Blizna), obliczone zgodnie z definicją z Rozporządzenia Ministra Gospodarki Morskiej i Żeglugi Śródlądowej z dnia 27 lipca 2018 r w sprawie sposobu wyznaczania obszarów i granic aglomeracji, było równe **8 289 RLM**. **Warunek II jest spełniony**, ponieważ wydajność oczyszczalni ścieków w Skrzyszowie jest większa od jej obciążenia, a więc oczyszczalnia zapewnia możliwość przyjęcia wszystkich ścieków z terenu aglomeracji oraz z terenów Gminy Ostrów wyłączonych z aglomeracji.

- Warunek III (art. 4 i art. 5 Dyrektywy i art. 87a pkt 4 Prawo wodne) standardy oczyszczania ścieków

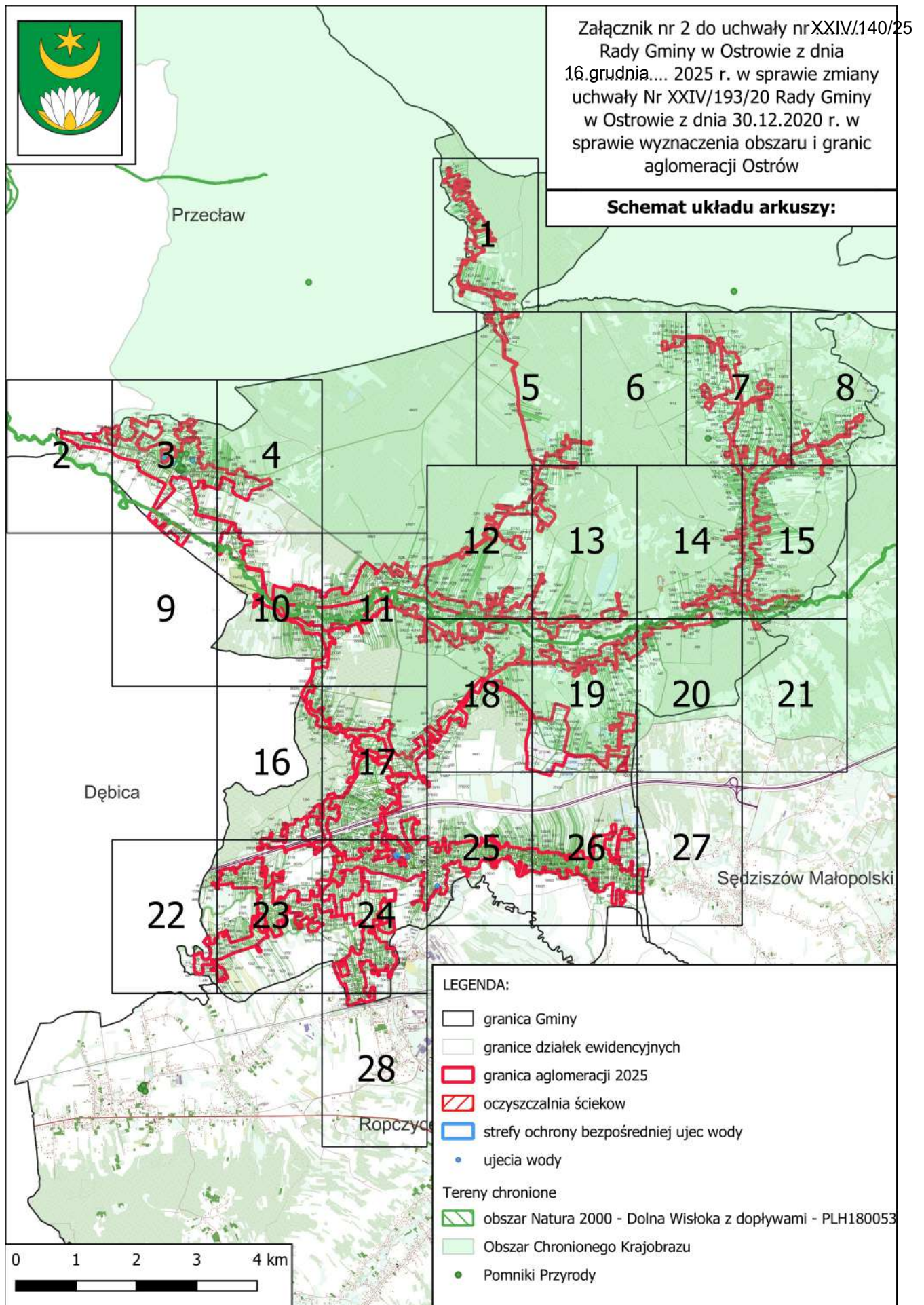
W poniższej tabeli zestawiono wartości stężeń zanieczyszczeń w ściekach oczyszczonych z oczyszczalni ścieków w Skrzyszowie. Zestawiono je z wymaganiami określonymi w Rozporządzeniu Ministra Gospodarki Morskiej i Żeglugi Śródlądowej z dnia 12 lipca 2019 r. w sprawie substancji szczególnie szkodliwych dla środowiska wodnego oraz warunków, jakie należy spełnić przy wprowadzaniu do wód lub do ziemi ścieków, a także przy odprowadzaniu wód opadowych lub roztopowych do wód lub do urządzeń wodnych (Dz.U. 2019, poz. 1311), z wymaganiami określonymi w dyrektywie Rady z dnia 21 maja 1991 r. dotyczącej oczyszczania ścieków komunalnych (91/271/EWG) oraz z wymaganiami określonymi w aktualnie obowiązującym pozwoleniu wodnoprawnym.

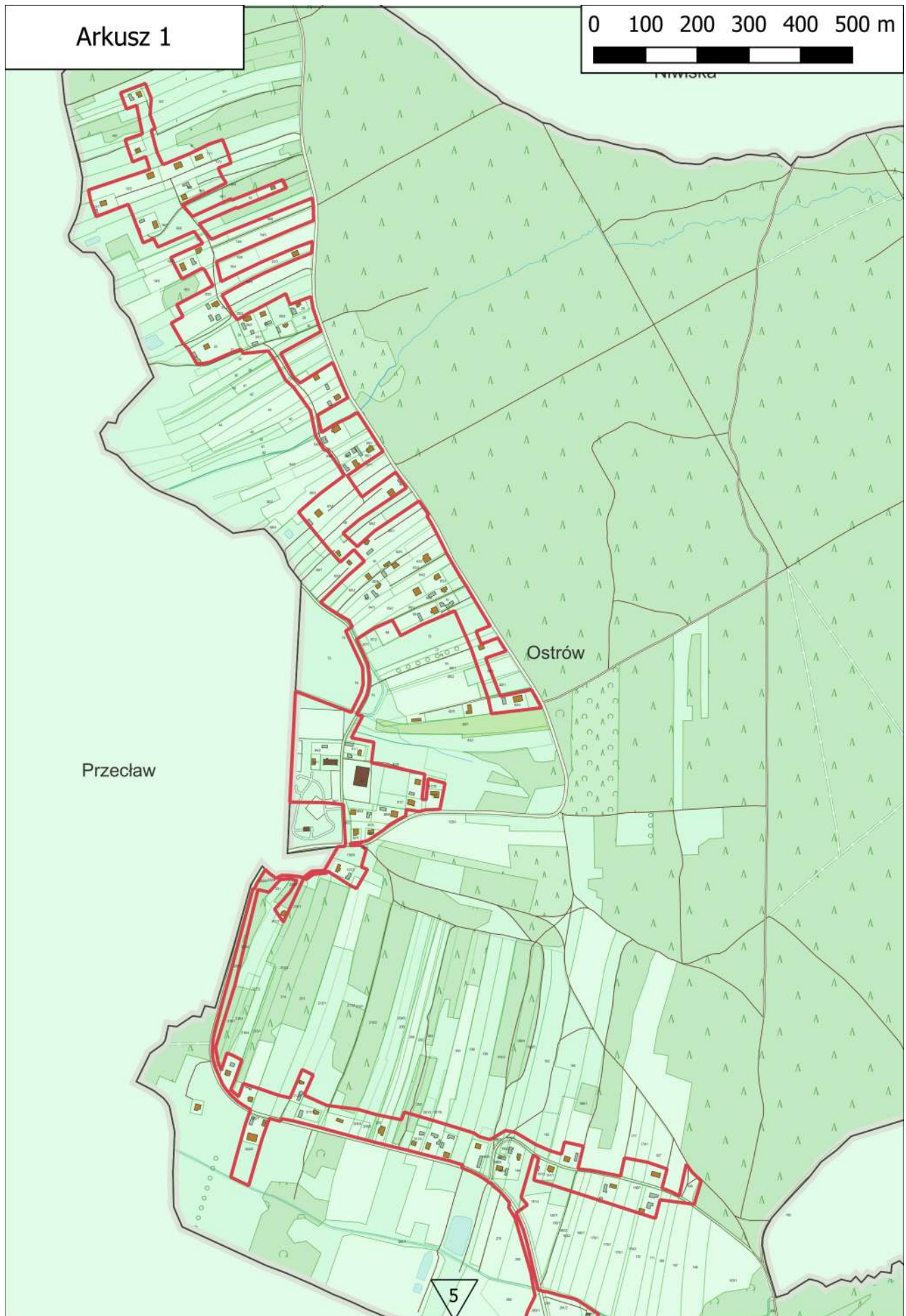
Pozycja	Stężenia zanieczyszczeń w ściekach oczyszczonych [g/m ³]		
	BZT ₅	ChZT _{Cr}	Zawiesina ogólna
wartość średnia za rok 2023	16,40	96,16	14,98
wartość średnia za rok 2024	11,58	68,75	8,30
dopuszczalne stężenia zgodnie z Rozporządzeniem Ministra Gospodarki Morskiej i Żeglugi Śródlądowej z dnia 12 lipca 2019 r.	25,00	125,00	35,00
dopuszczalne stężenia zgodnie z wymaganiami dyrektywy 91/271/EWG	25,00	125,00	35,00
dopuszczalne stężenia zgodnie z pozwoleniem wodnoprawnym	25,00	125,00	35,00

Warunek III jest spełniony. Oczyszczalnia ścieków w Skrzyszowie spełnia aktualnie wymagania w zakresie stopnia oczyszczania ścieków określone w:

- Rozporządzeniu Ministra Gospodarki Morskiej i Żeglugi Śródlądowej z dnia 12 lipca 2019 r. w sprawie substancji szczególnie szkodliwych dla środowiska wodnego oraz warunków, jakie należy spełnić przy wprowadzaniu do wód lub do ziemi ścieków, a także przy odprowadzaniu wód opadowych lub roztopowych do wód lub do urządzeń wodnych (Dz.U. 2019, poz. 1311),
- Dyrektywie Rady nr 91/271/EWG z dnia 21 maja 1991 r. dotyczącej oczyszczania ścieków komunalnych,
- aktualnie obowiązującym pozwoleniu wodnoprawnym.

Ponadto w pierwszym roku obowiązywania pozwolenia wodnoprawnego wydanego dla oczyszczalni ścieków w Skrzyszowie pobrano do badań wymaganą minimalną liczbę 12 prób ścieków.





Arkusz 2

0 100 200 300 400 500 m

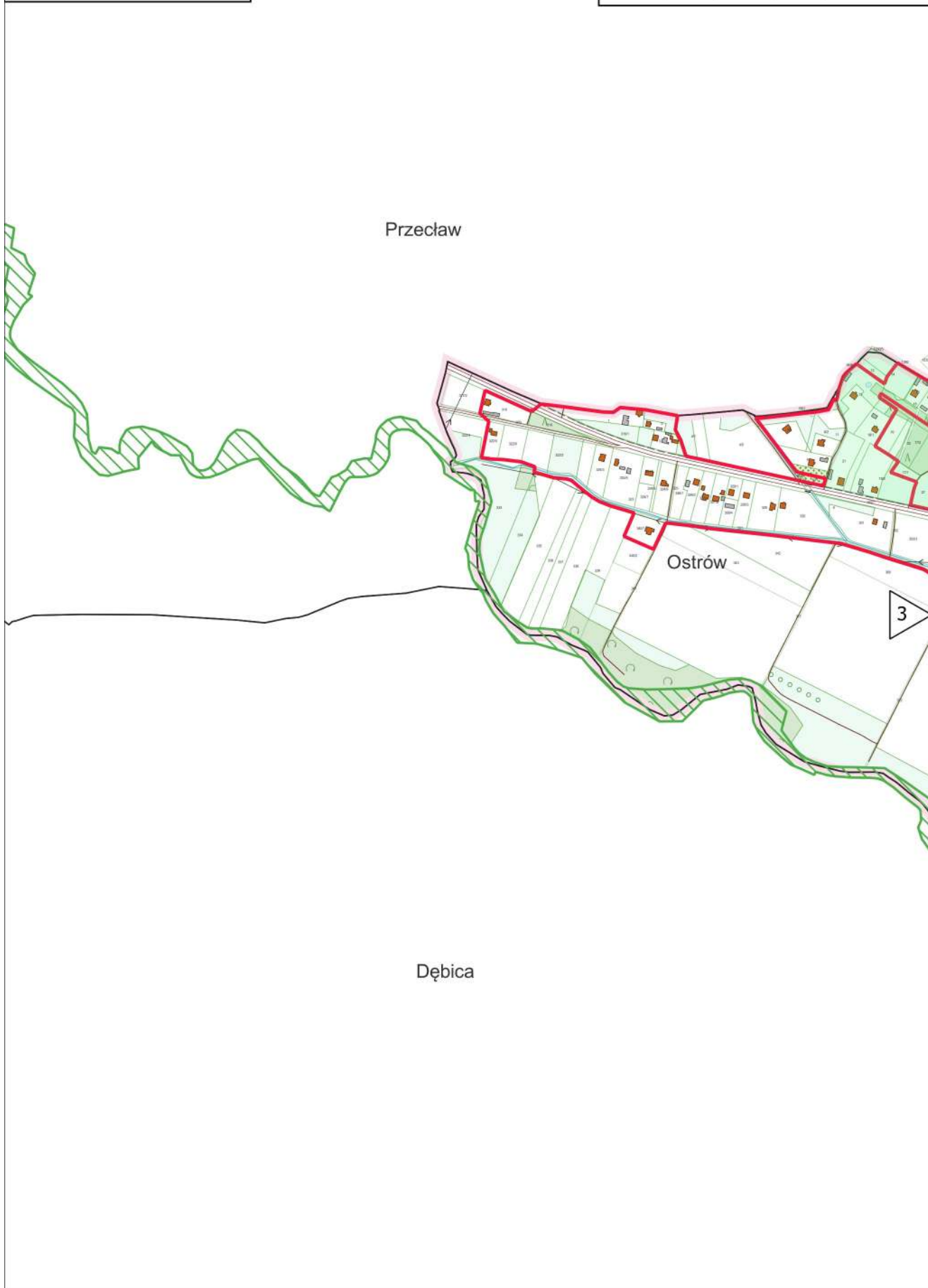


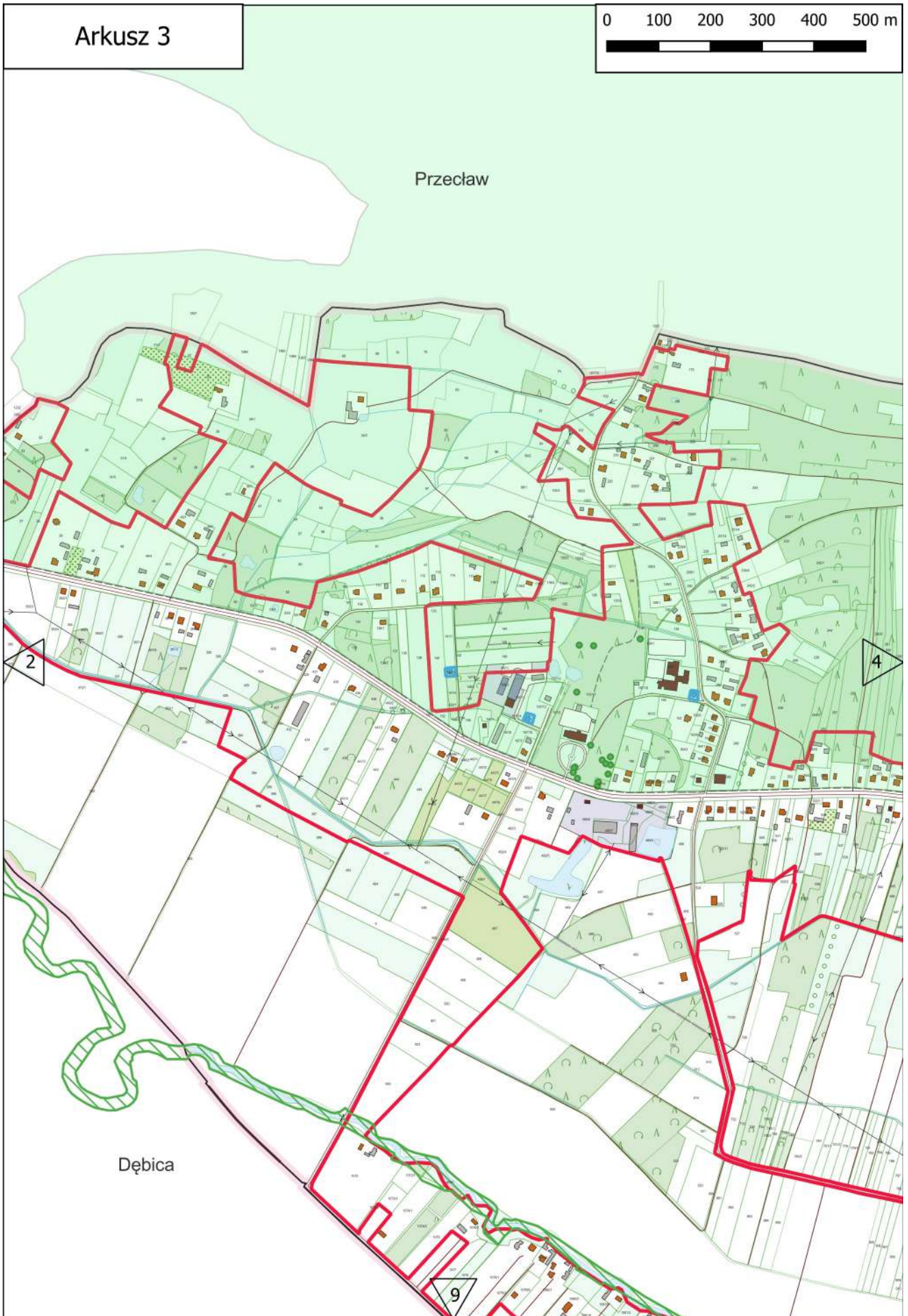
Przeclaw

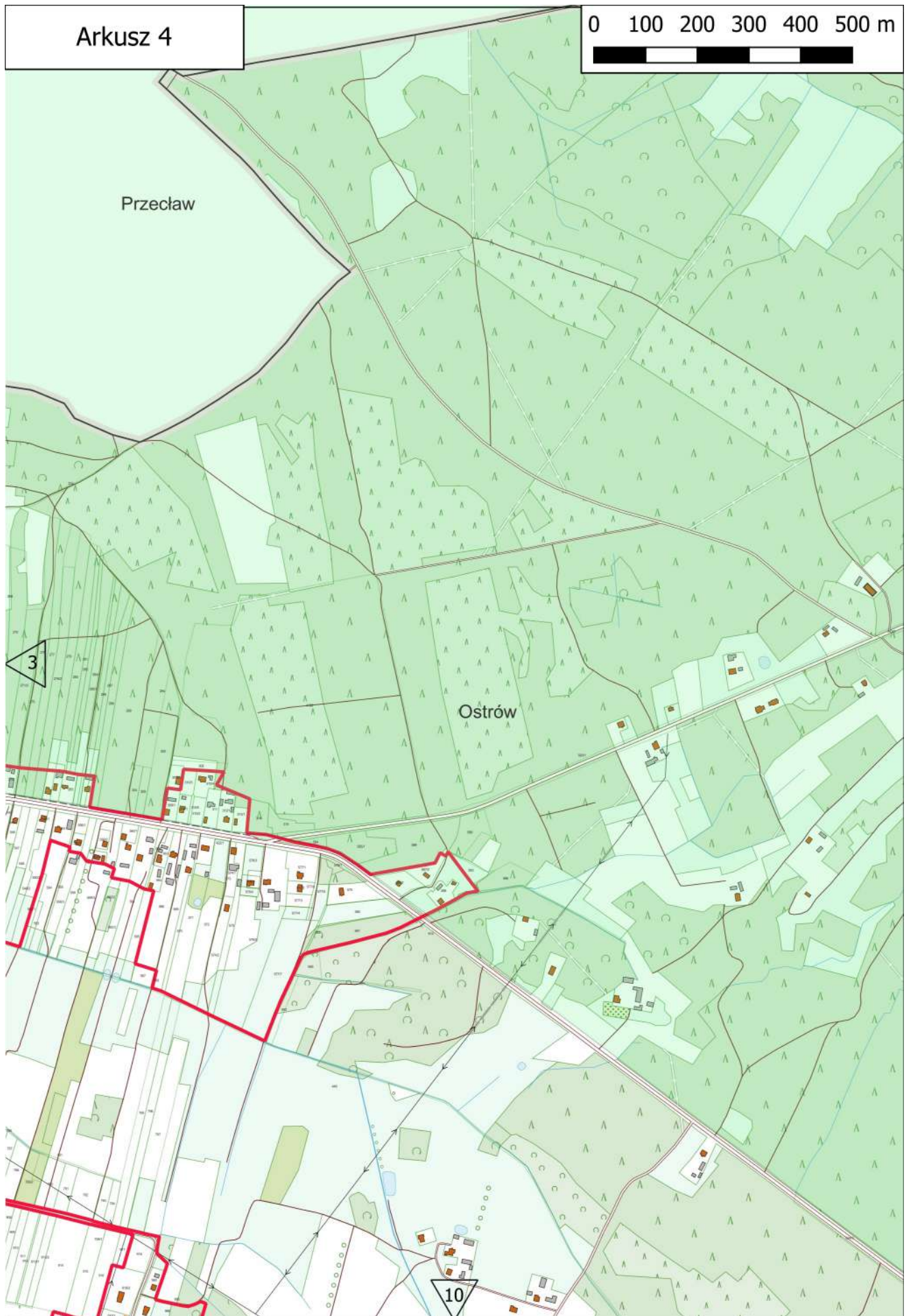
Ostrów

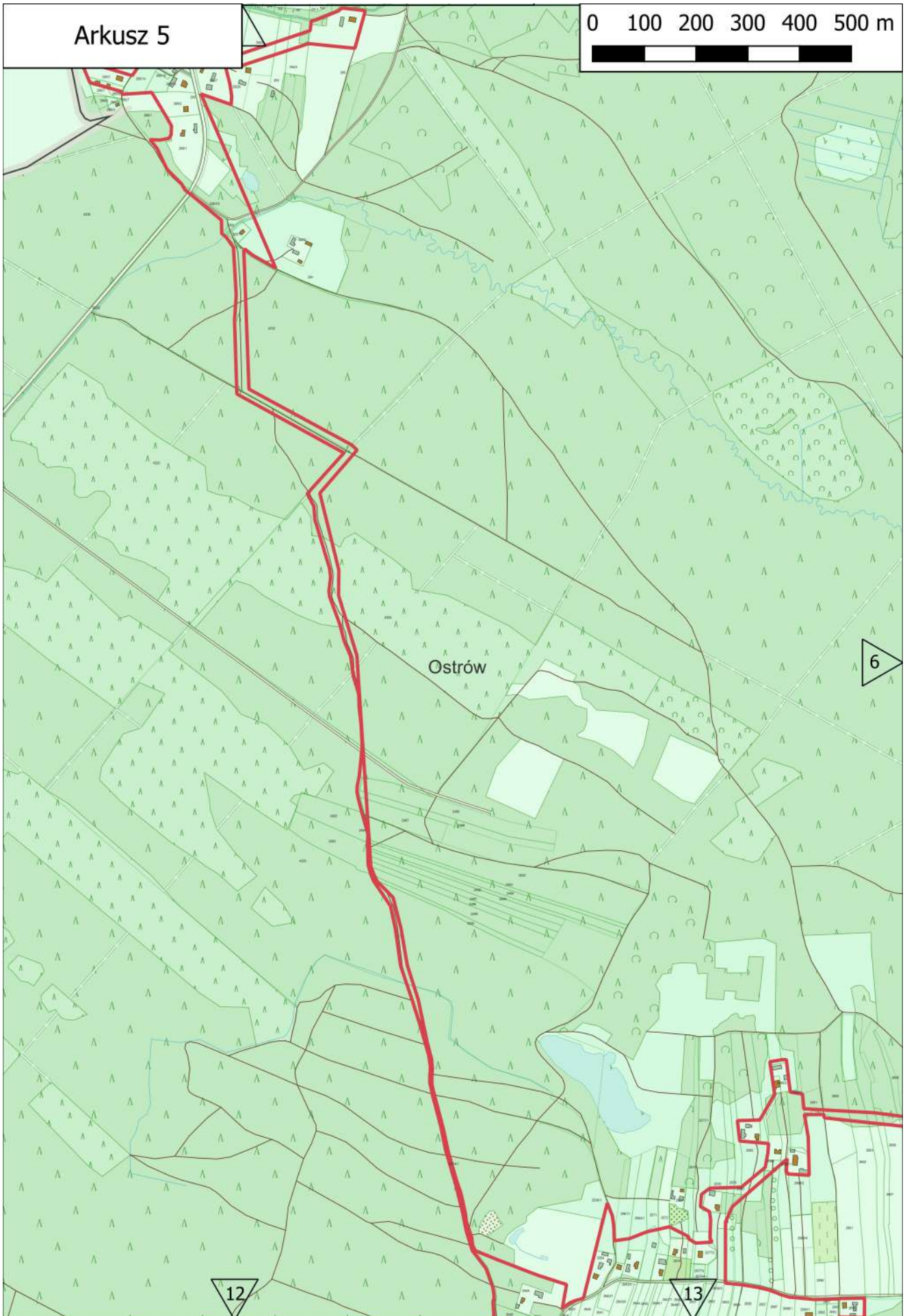
3

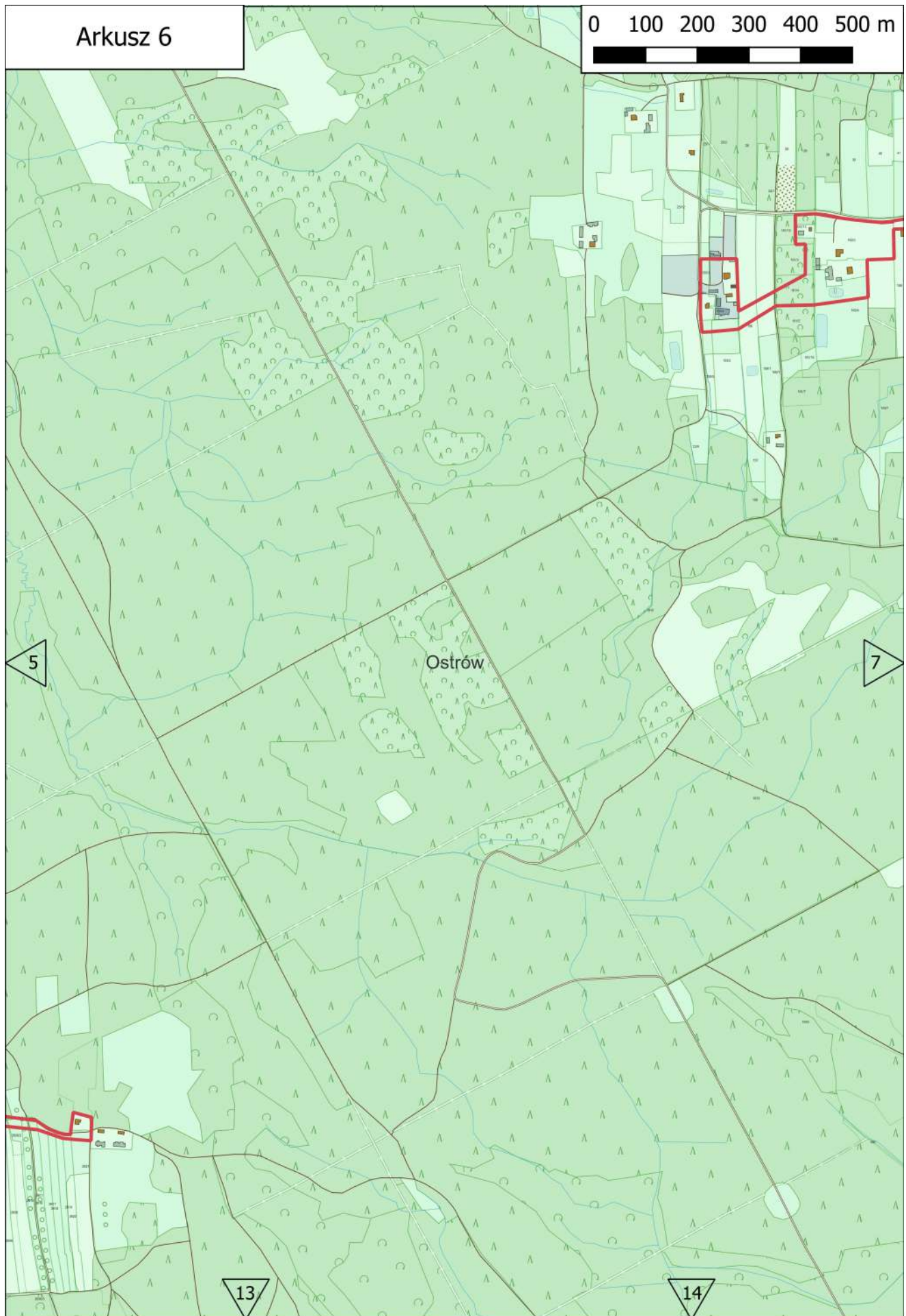
Dębica

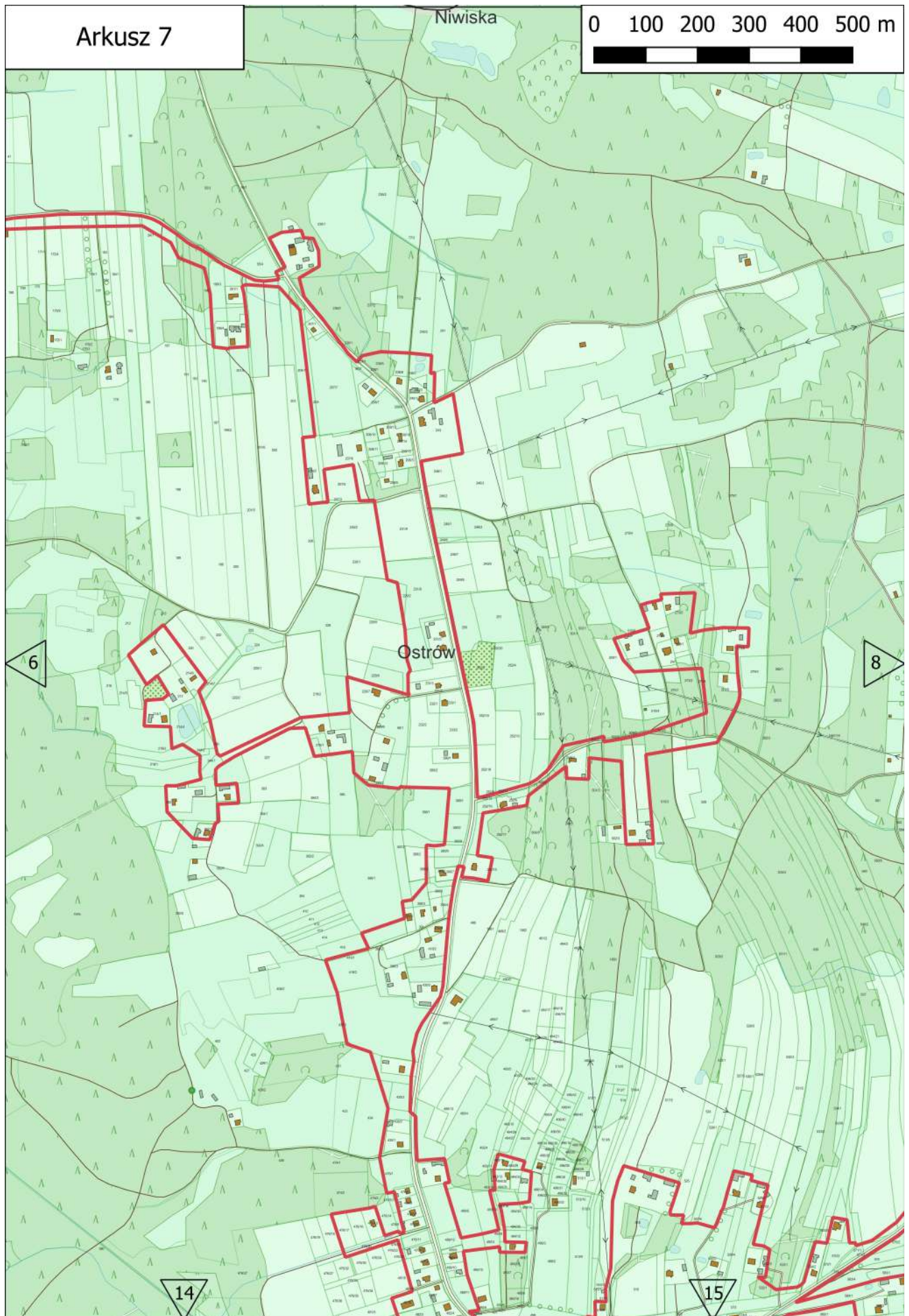


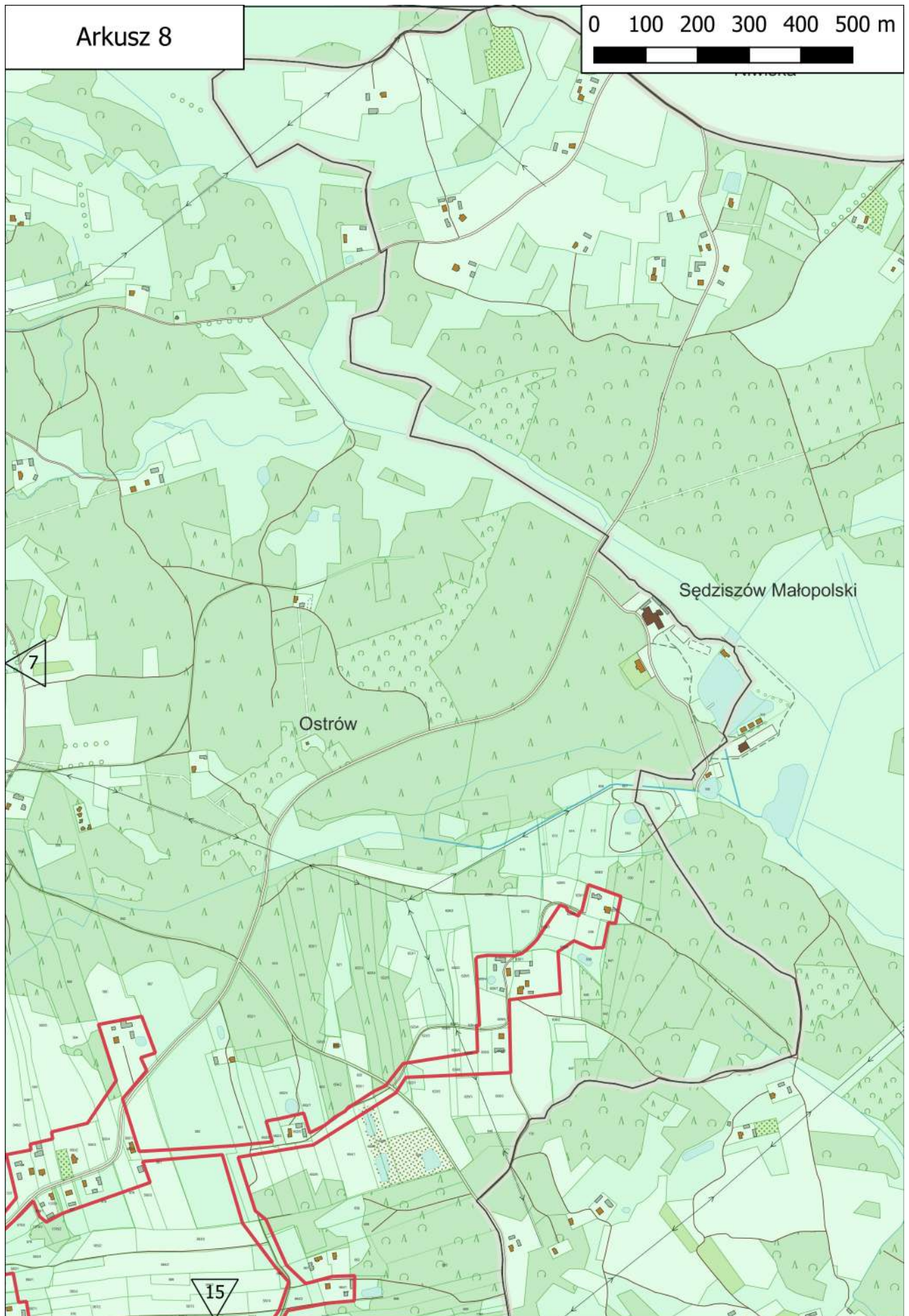













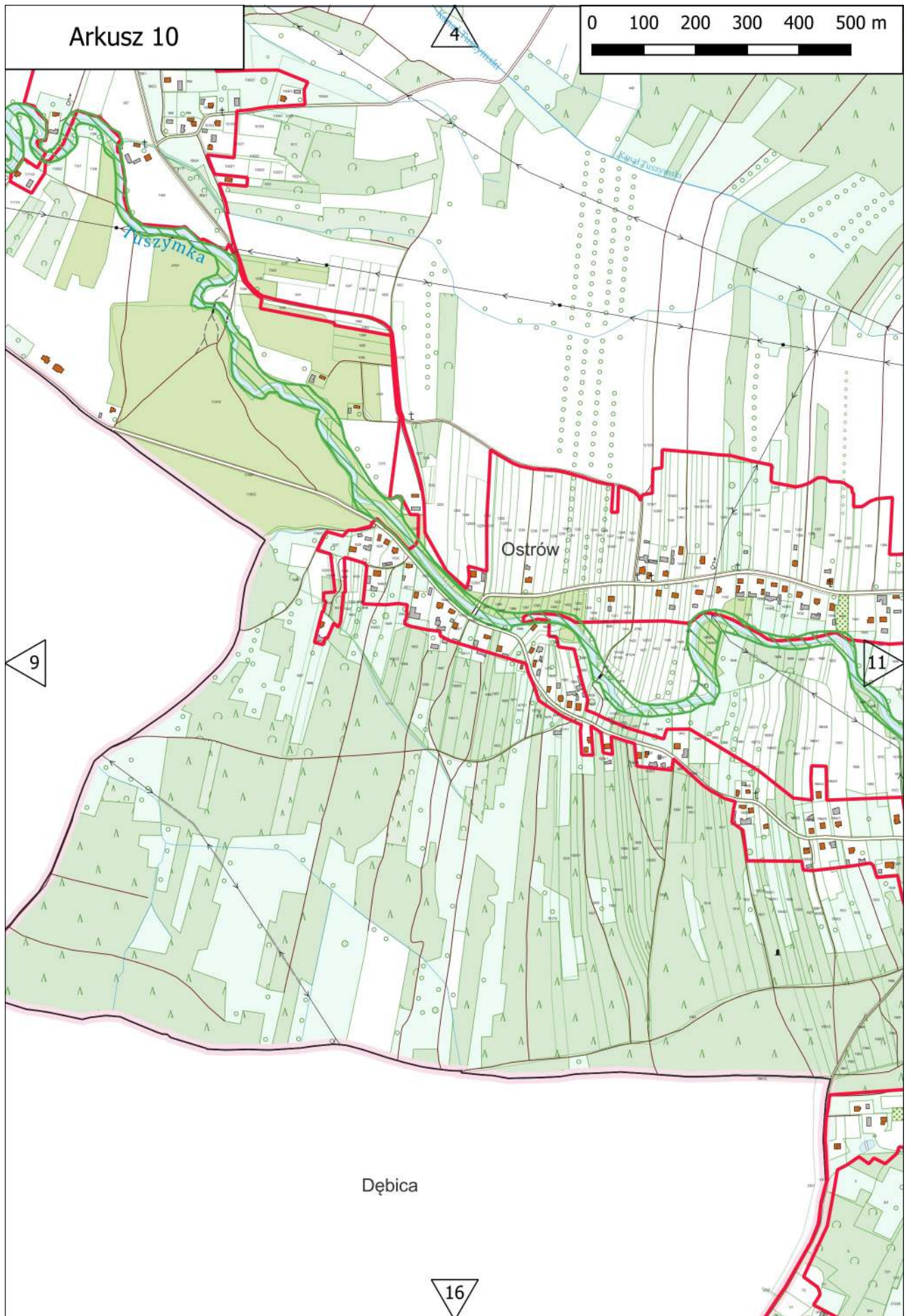
Arkusz 9

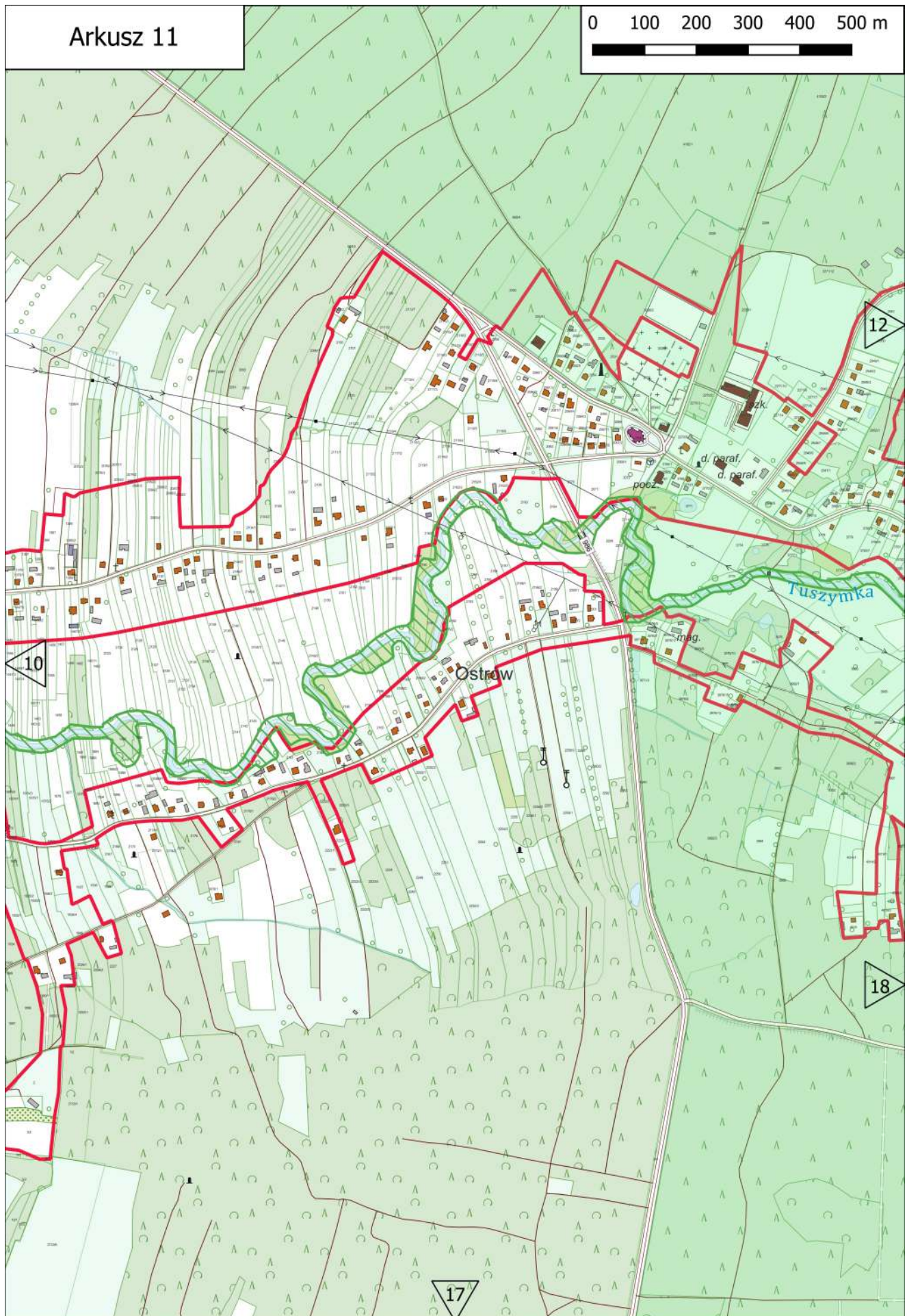


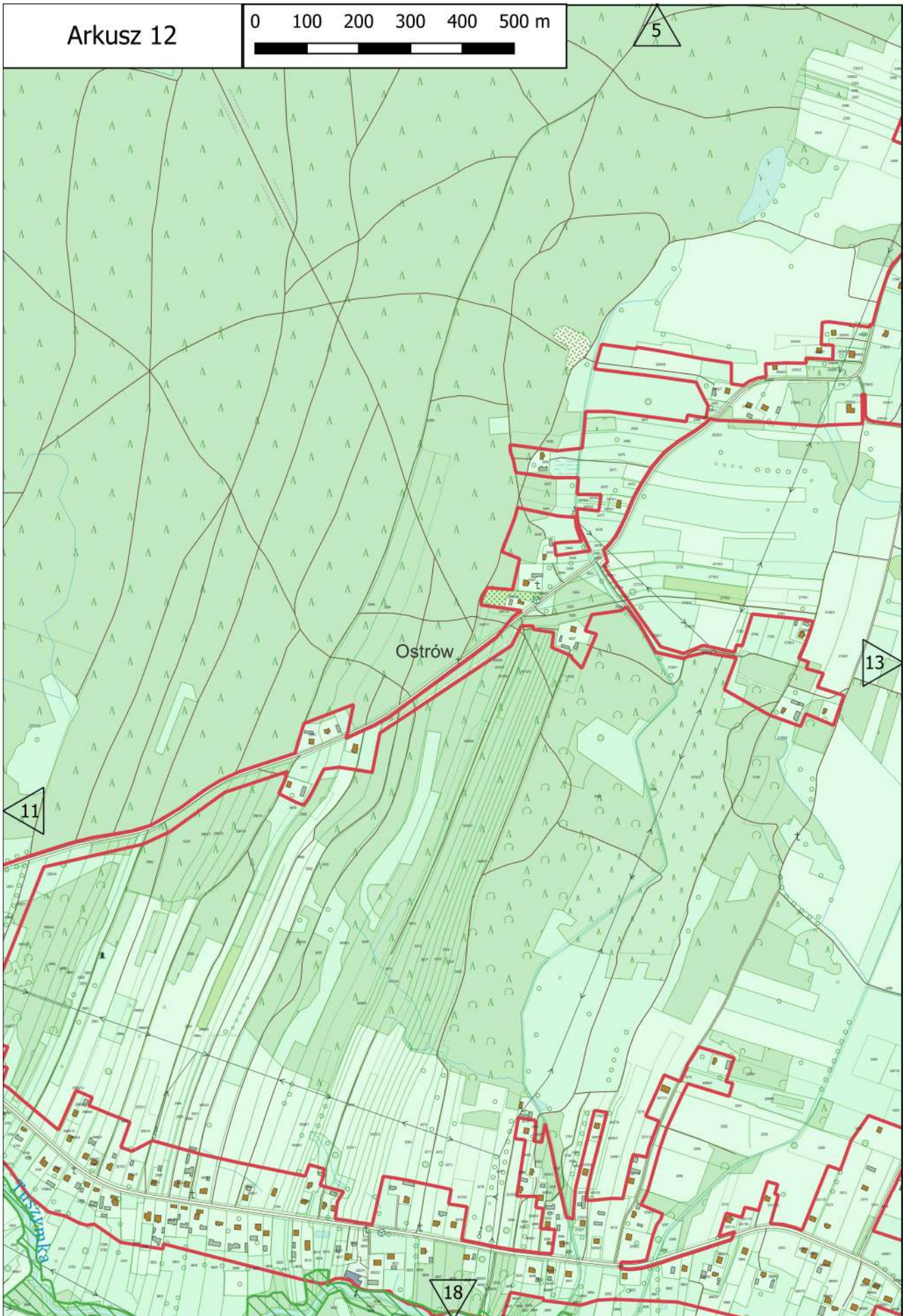
Dębica

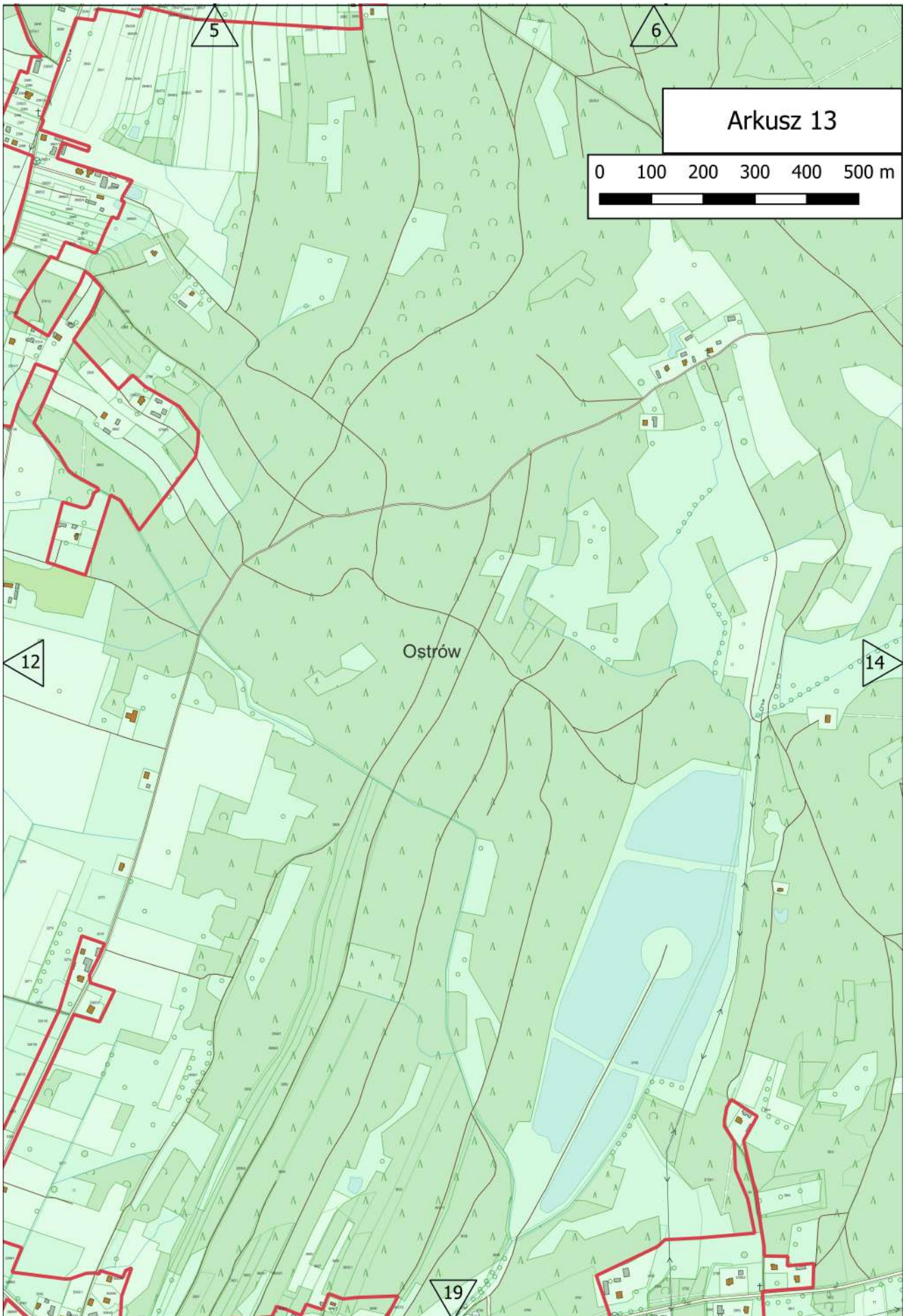
10

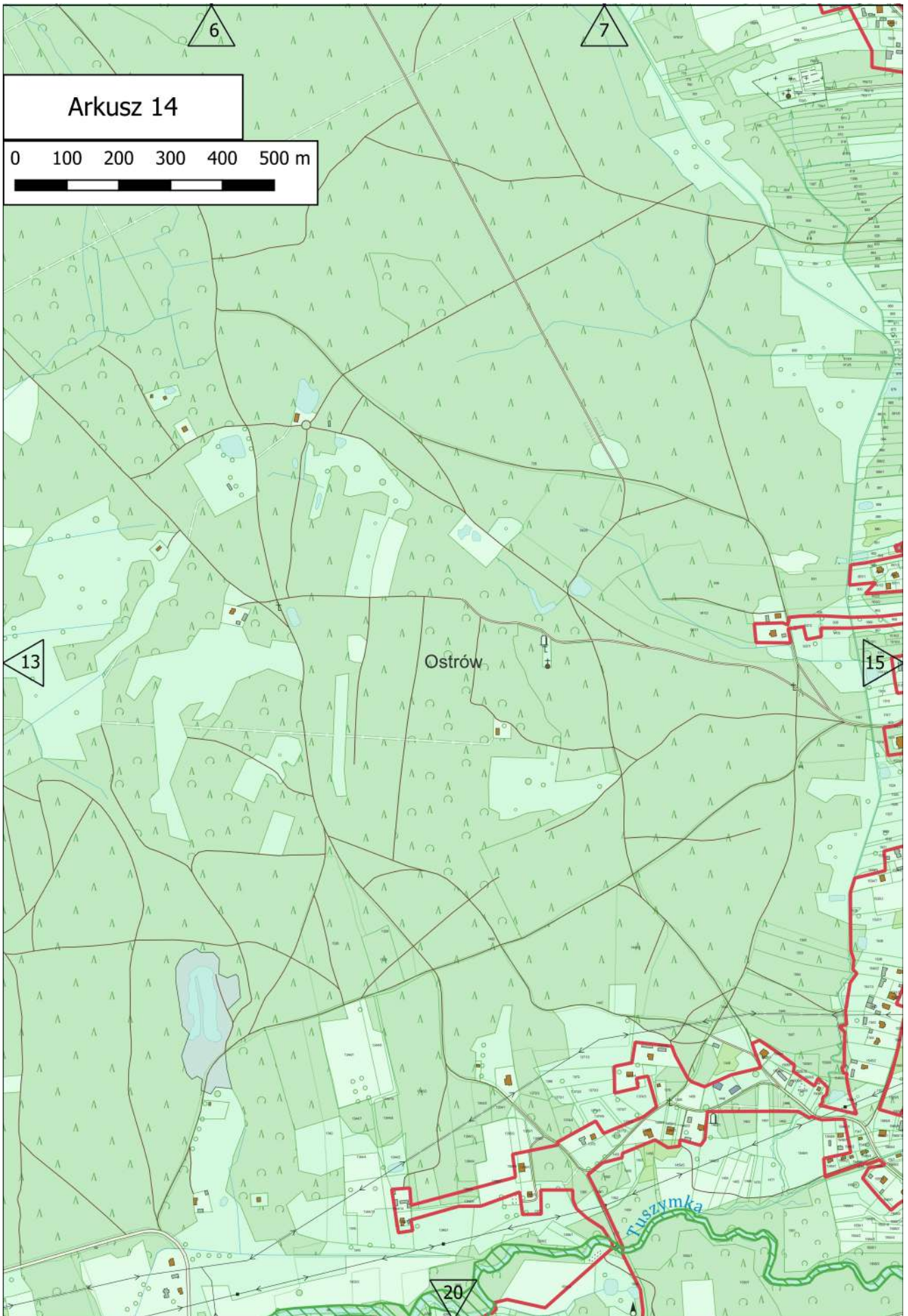


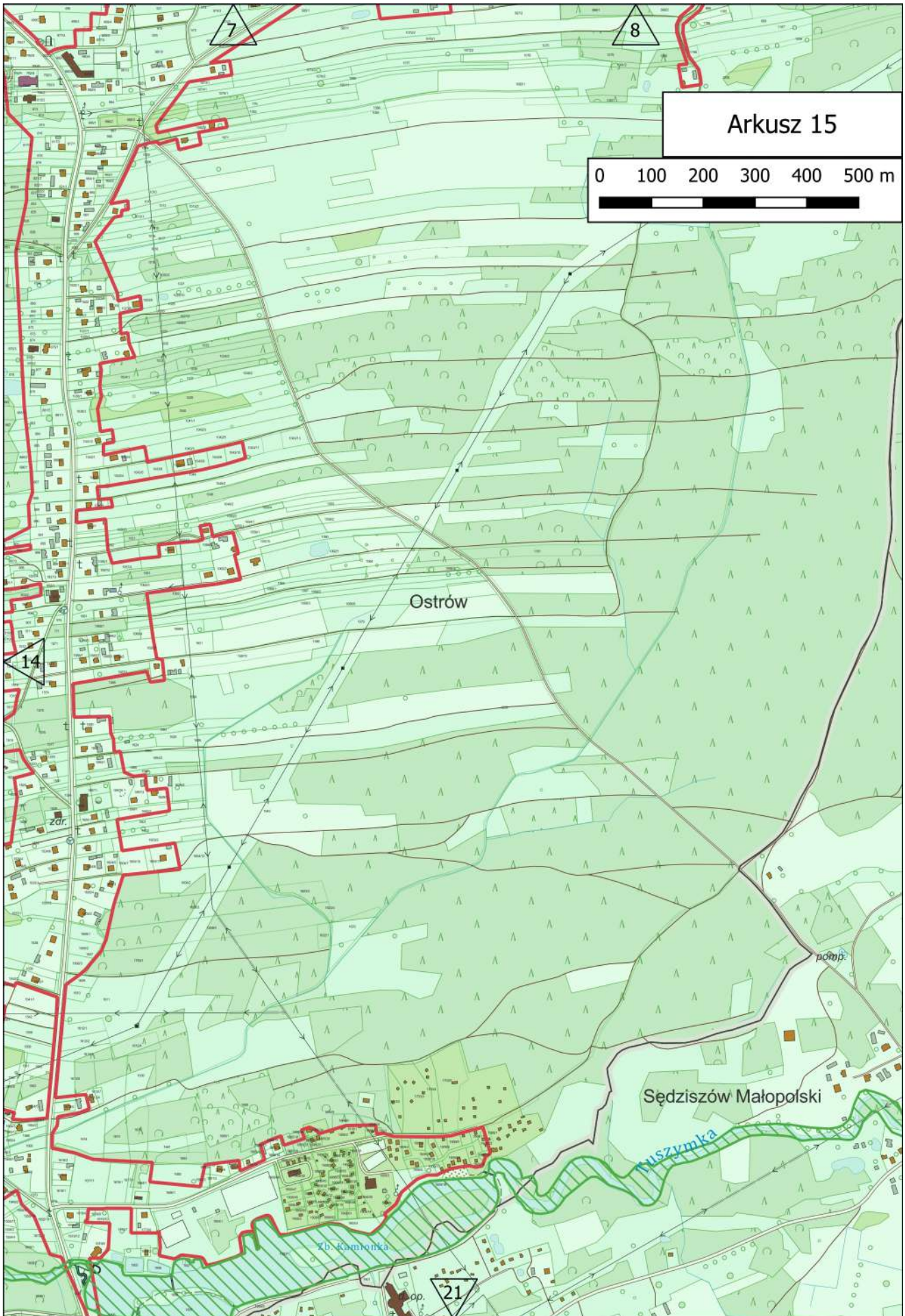


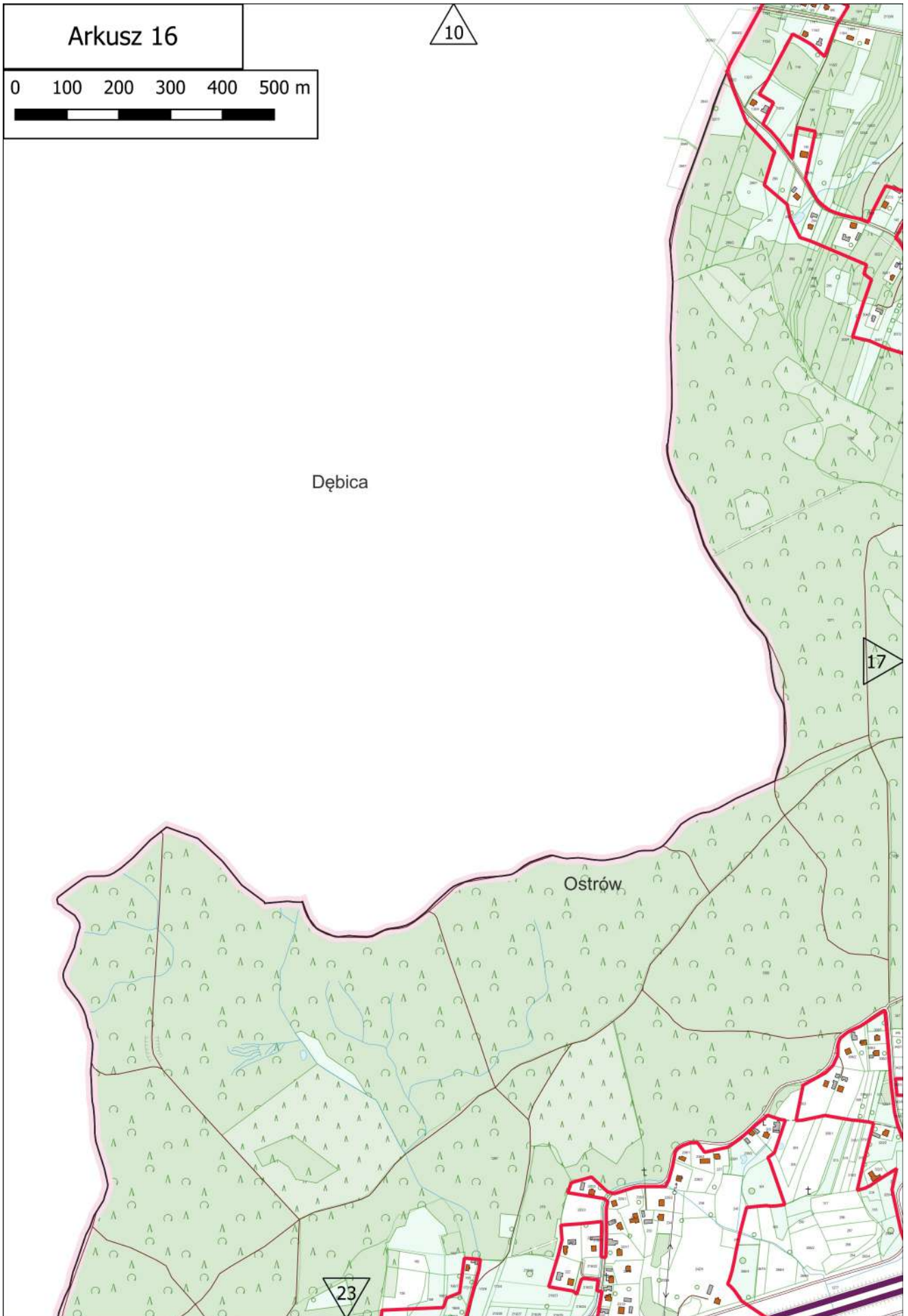


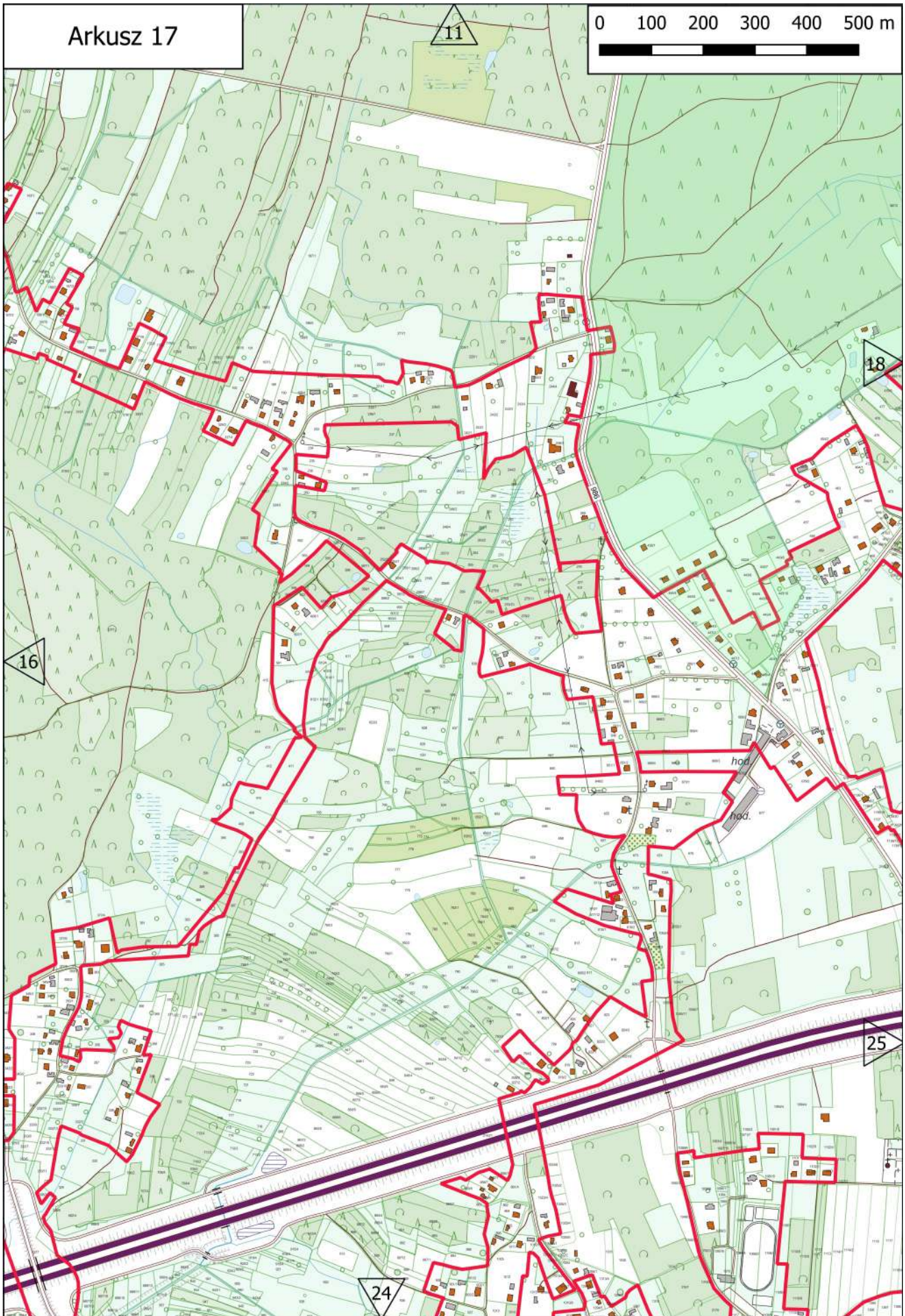


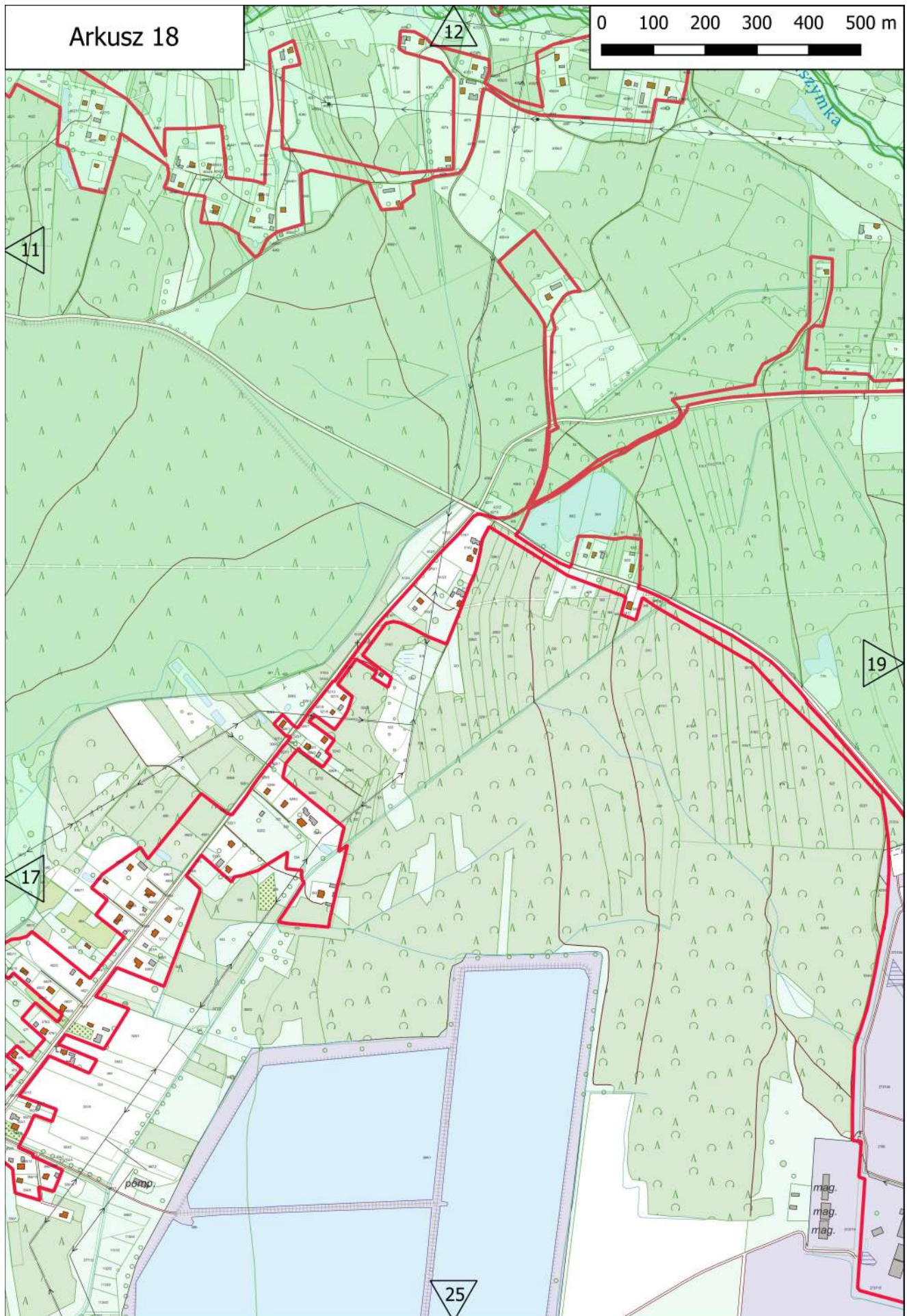


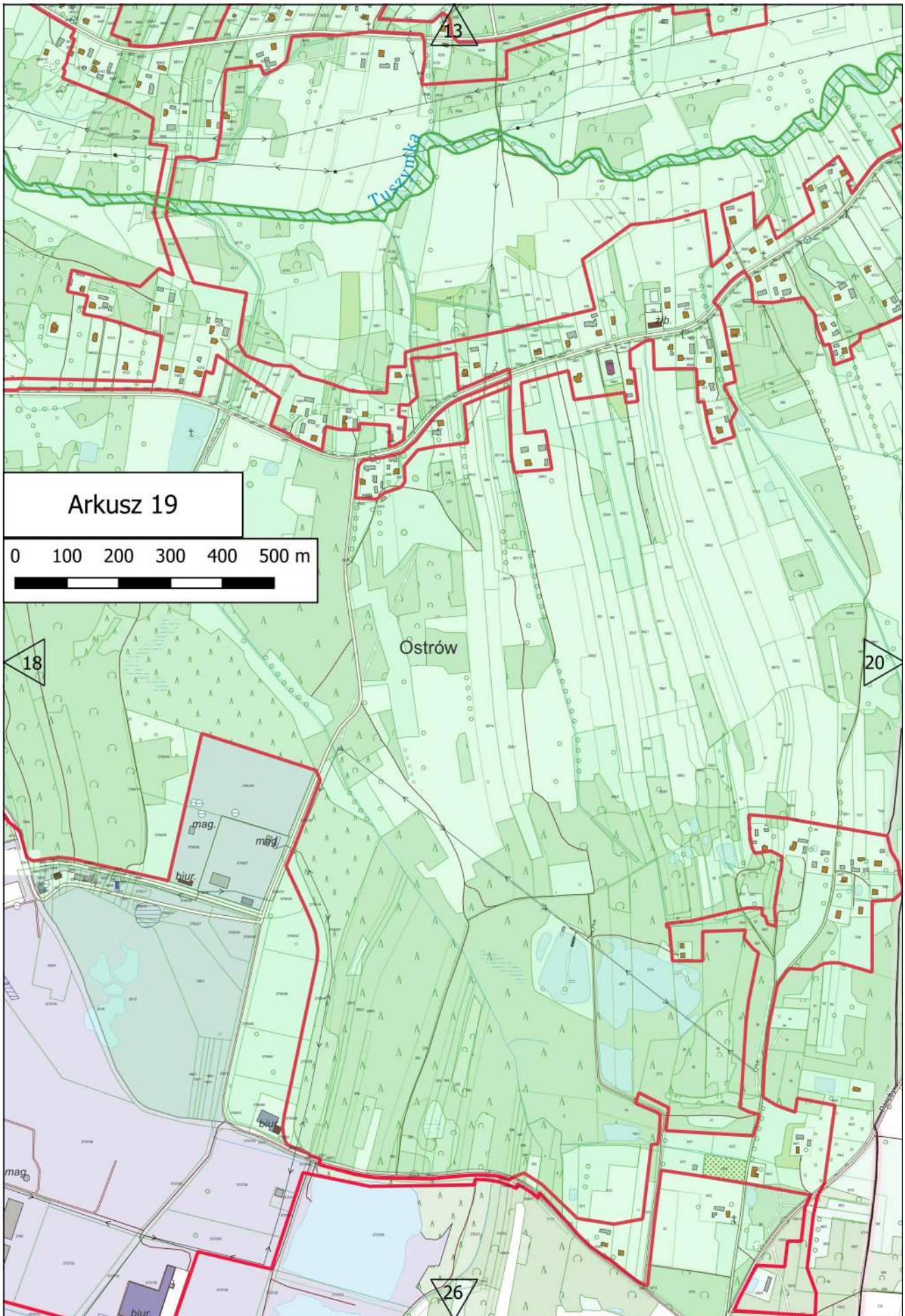


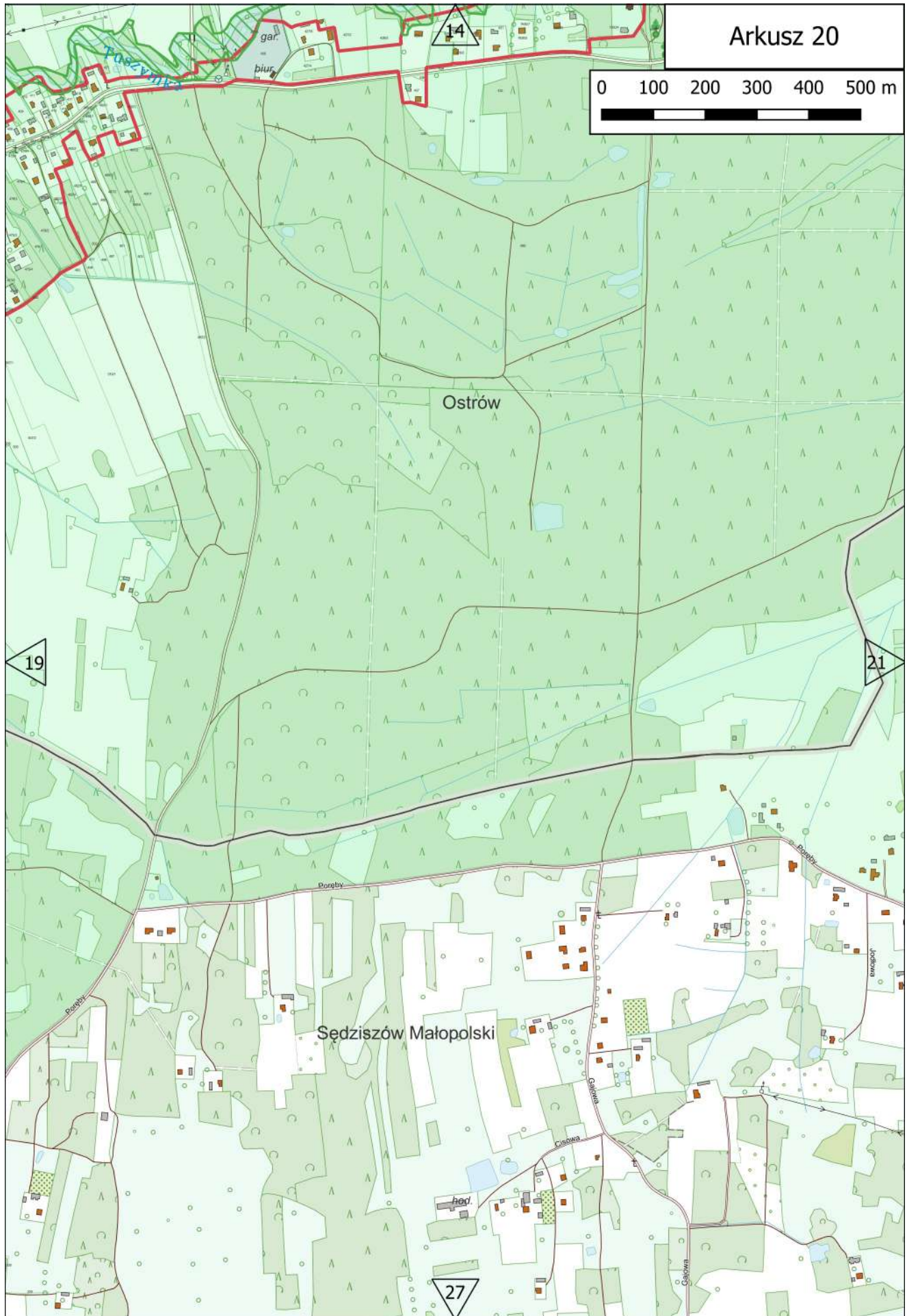


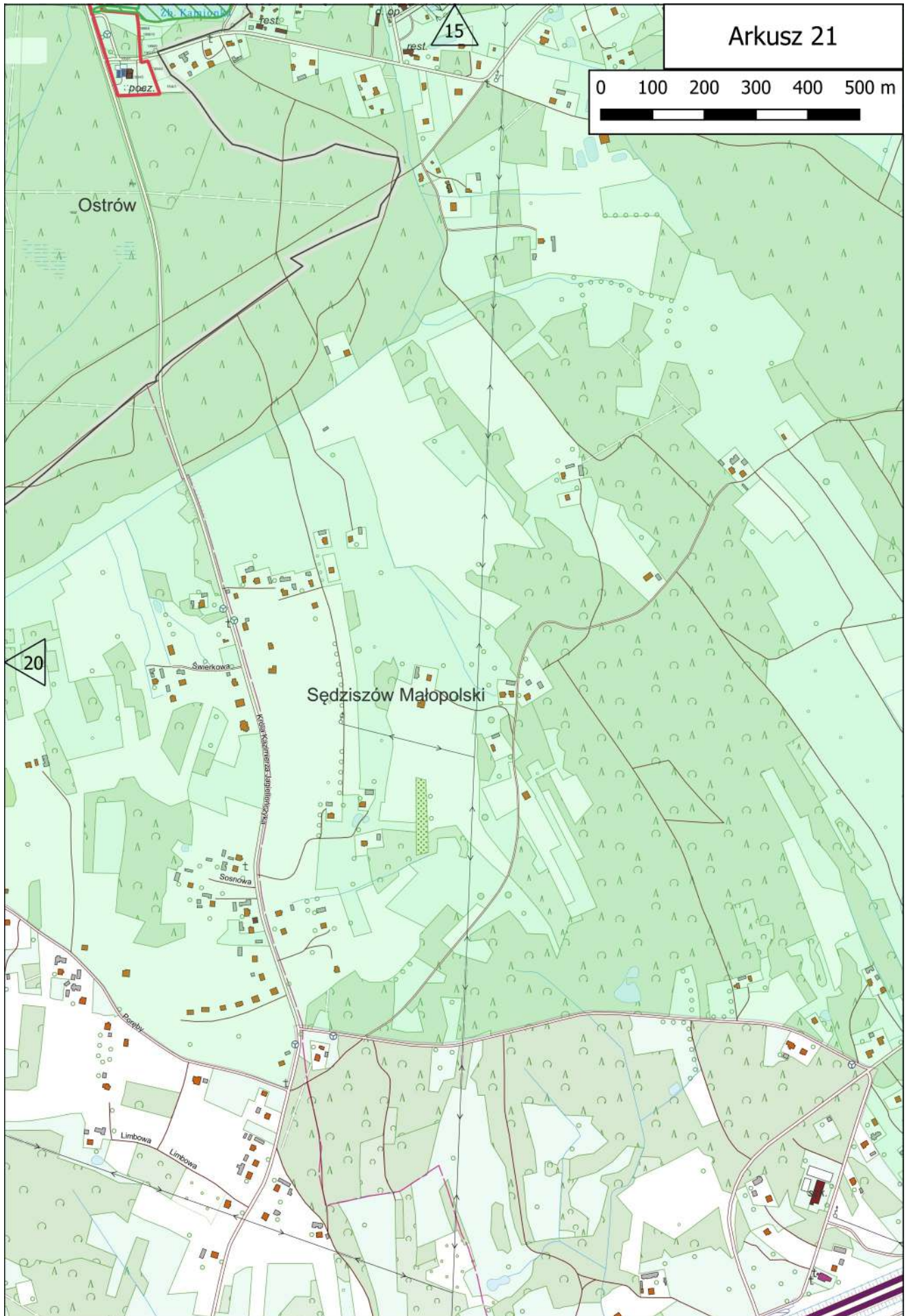












Arkusz 22

0 100 200 300 400 500 m



Dębica

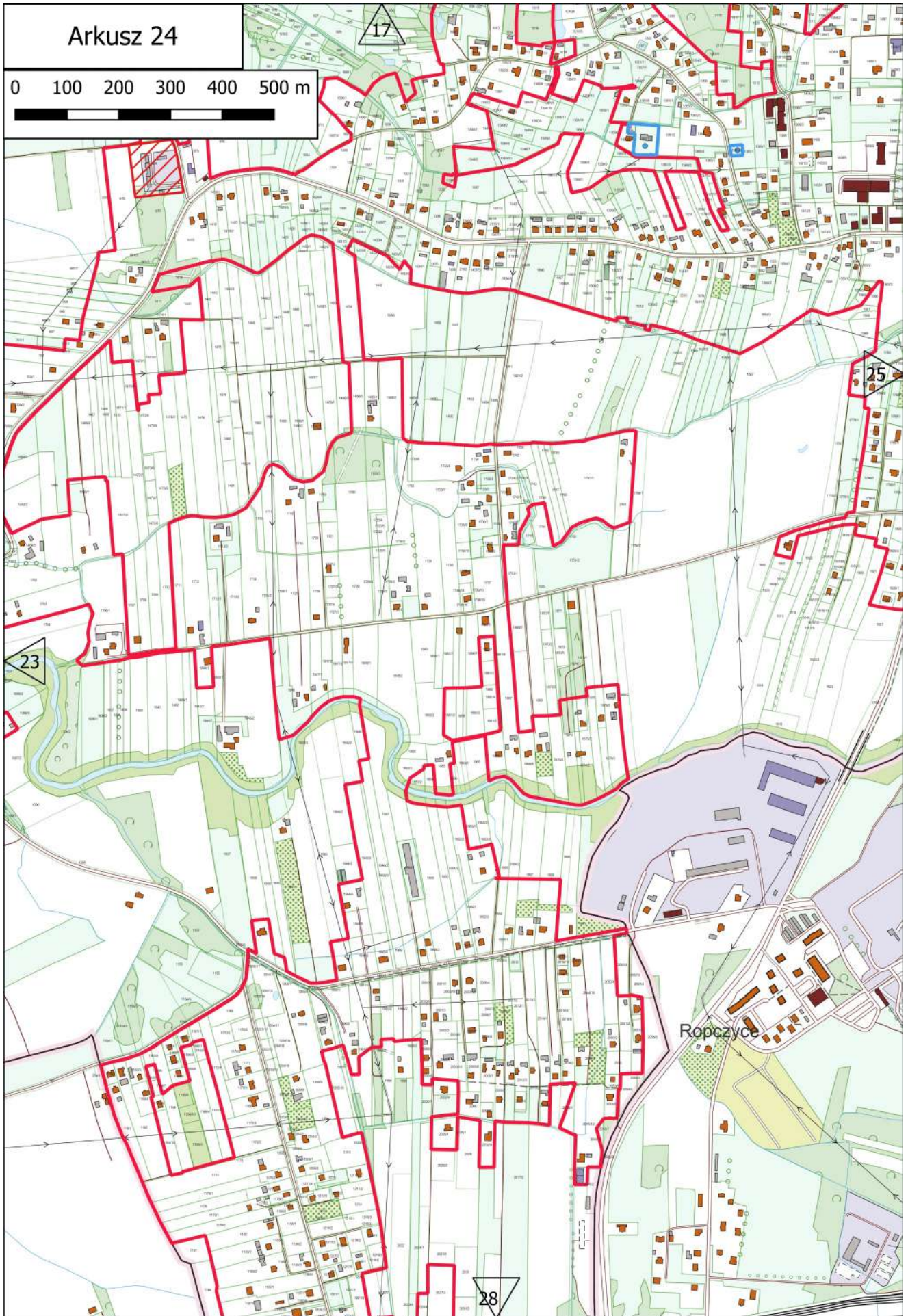
Ostrów

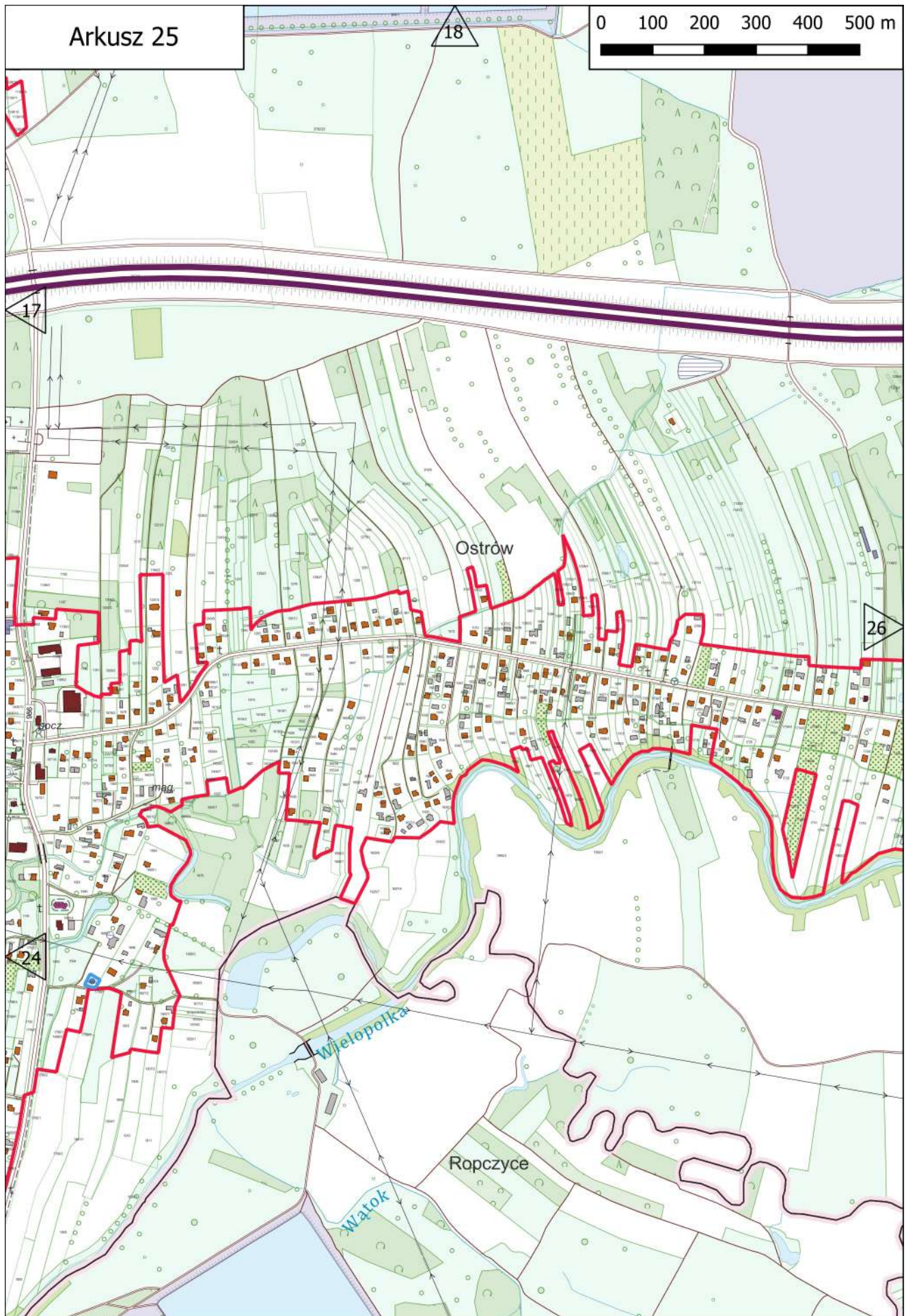
23

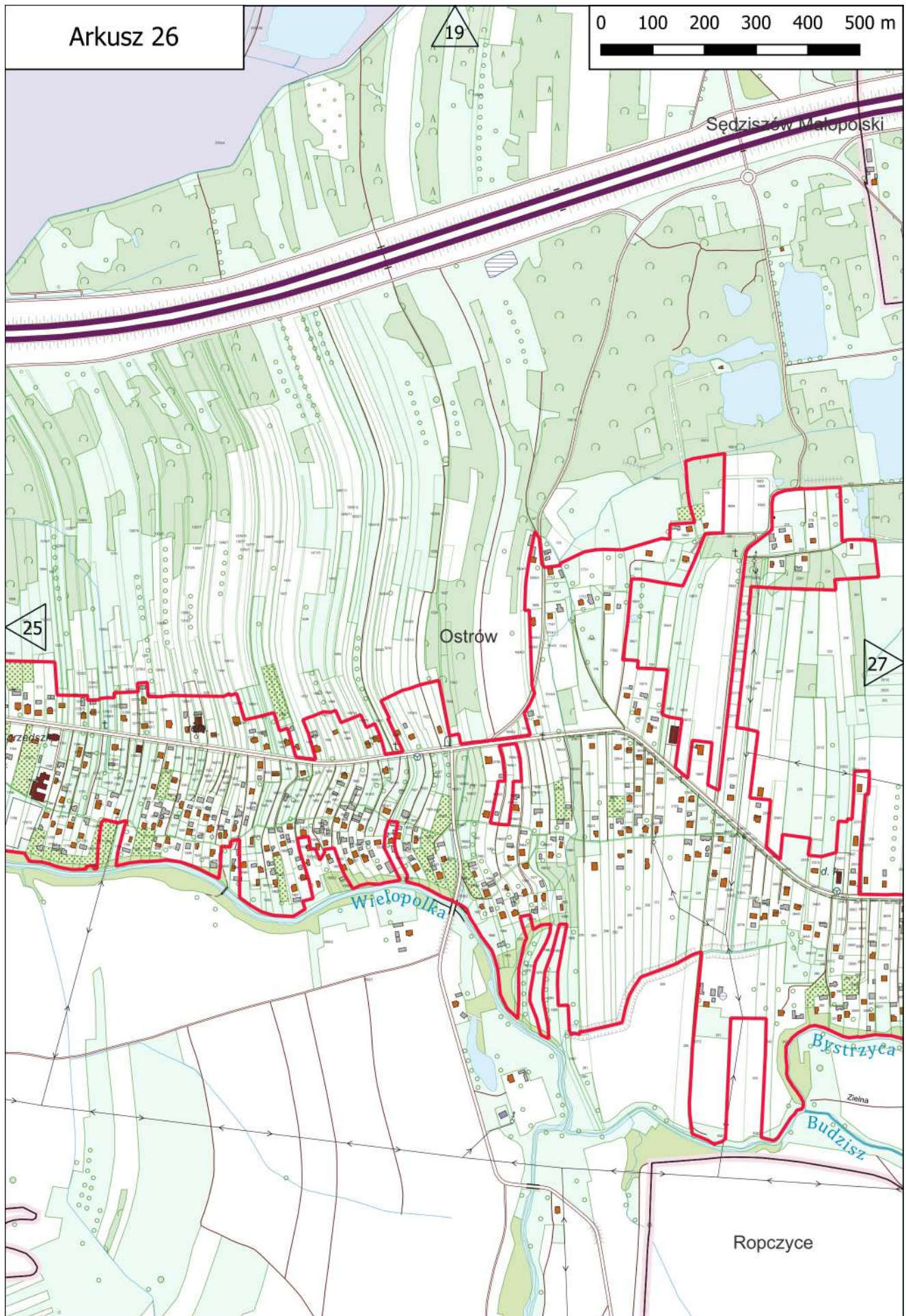
Ropczyce













UZASADNIENIE

W wyniku przeglądu obszaru i granic Aglomeracji Gminy Ostrów dokonanego we wrześniu 2025 r. na podstawie art. 92 ustawy Prawo wodne stwierdzono konieczność wprowadzenia zmian granic, obszaru oraz RLM Aglomeracji Gminy Ostrów poprzez:

- włączenie obszarów w zlewni oczyszczalni ścieków w miejscowości Skrzyszów skanalizowanych w roku 2024, tj. terenu miejscowości Blizna, zgodnie z §3.2 Rozporządzenia Ministra Gospodarki Morskiej i Żeglugi Śródlądowej z dnia 27 lipca 2018 r. w sprawie sposobu wyznaczania obszarów i granic aglomeracji (Dz. U. z 2018 r., poz. 1586),
- zmiany przebiegu granic aglomeracji, w sposób odzwierciedlający aktualny stan systemu kanalizacji zbiorczej,
- wyłączenia z granic Aglomeracji Ostrów Ostrów przydomowych oczyszczalni ścieków, które nie są w stanie spełnić wymagań w zakresie jak dla aglomeracji o wielkości od 2 000 RLM do 9 999 RLM, a także ze względu na brak technicznych możliwości przyłączenia budynków mieszkalnych obsługiwanych przez te oczyszczalnie do istniejącej sieci kanalizacyjnej na terenie Aglomeracji Gminy Ostrów,
- dostosowanie RLM aglomeracji do aktualnych warunków, tj. zmiany liczby mieszkańców zamieszkujących miejscowości tworzące Aglomerację Gminy Ostrów oraz zmiany RLM wynikającej z dobowego ładunku ścieków odprowadzanych przez zakłady przemysłowe korzystające z istniejącej sieci kanalizacyjnej.

W odniesieniu do zapisów Uchwały Nr XXIV/193/20 z dnia 30.12.2020 r. Rady Gminy w Ostrowie w sprawie wyznaczenia obszaru i granic aglomeracji Ostrów (Dziennik Urzędowy Województwa Podkarpackiego z dnia 07.01.2021, poz. 85), wielkość Aglomeracji Ostrów uległa zwiększeniu z 7 172 RLM na 8 273 RLM, tj. o 1 101 RLM (zwiększenie RLM aglomeracji o ok. 15,4%). Mimo tej zmiany Aglomeracja Ostrów pozostaje w tym samym przedziale wielkościowym określonym w Załączniku nr 3 do Rozporządzenia Ministra Gospodarki Morskiej i Żeglugi Śródlądowej z dnia 12 lipca 2019 r. w sprawie substancji szczególnie szkodliwych dla środowiska wodnego oraz warunków, jakie należy spełnić przy wprowadzaniu do wód lub do ziemi ścieków, a także przy odprowadzaniu wód opadowych lub roztopowych do wód lub do urządzeń wodnych, tj. w przedziale od 2 000 RLM do 9 999 RLM.

Aktualny opis aglomeracji Ostrów stanowi załącznik nr 1 do niniejszej uchwały.

Obszar i granice aglomeracji Ostrów zostały przedstawione na mapie w skali 1:10 000, stanowiącej załącznik nr 2 do niniejszej uchwały. Skala mapy, na której oznaczono się obszar i granice aglomeracji, została określona w rozporządzeniu w sprawie sposobu wyznaczania obszaru i granic aglomeracji.

Zmieniona aglomeracji Ostrów została pozytywnie zaopiniowana przez Regionalnego Dyrektora Ochrony Środowiska w Rzeszowie oraz Państwowe Gospodarstwo Wodne Wody Polskie - Regionalny Zarząd Gospodarki Wodnej w Rzeszowie.

Mając powyższe na względzie, podjęcie niniejszej uchwały jest uzasadnione.

Niniejsza Uchwała stanowi akt prawa miejscowego i wymaga publikacji w Dzienniku Urzędowym Województwa Podkarpackiego. Uchwała nie rodzi skutków finansowych dla budżetu Gminy Ostrów.