



DZIENNIK URZĘDOWY

WOJEWÓDZTWA PODKARPACKIEGO

Rzeszów, dnia 9 kwietnia 2026 r.

Poz. 1644

UCHWAŁA NR XXVII/241/26 RADY GMINY ŻURAWICA

z dnia 27 marca 2026 r.

w sprawie wprowadzenia zmian numeracji porządkowej nieruchomości oraz nadania nazw ulic w miejscowości Buszkowice Gmina Żurawica

Na podstawie art. 18 ust. 2 pkt. 13 w związku z art. 6 i 7 ust. 1 pkt. 2, art. 40 ust. 1 i art. 42, ustawy z dnia 8 marca 1990 r. o samorządzie gminnym, (tekst jednolity Dz.U. z 2025 r. poz. 1153, z późn. zm.),

Rada Gminy Żurawica uchwała co następuje:

§ 1. Nadaje się w miejscowości Buszkowice następujące nazwy ulic:

1. Ulica „Poligonowa” - droga położona na działkach ewidencyjnych nr 872, 555, 476 w obrębie ewidencyjnym Buszkowice, gmina Żurawica.
2. Ulica „Pogodna” - droga położona na działce ewidencyjnej nr 554/4 w obrębie ewidencyjnym Buszkowice, gmina Żurawica.
3. Ulica „Ignacego Daszyńskiego” - droga położona na działkach ewidencyjnych nr 472/3, 431/3 i części działki 536/1 w obrębie ewidencyjnym Buszkowice, gmina Żurawica.
4. Ulica „Miła” - droga położona na działkach ewidencyjnych nr 541/1, 5136, 294/4, 541/3, 294/78 oraz części działek 292/1, 294/85, 144 w obrębie ewidencyjnym Buszkowice, gmina Żurawica.
5. Ulica „Przyjemna” - droga położona na działkach ewidencyjnych nr 291/2, 291/3 w obrębie ewidencyjnym Buszkowice, gmina Żurawica.
6. Ulica „Słoneczna” - droga położona na części działki ewidencyjnej nr 294/85 w obrębie ewidencyjnym Buszkowice, gmina Żurawica.
7. Ulica „Radosna” - droga położona na działce ewidencyjnych nr 547 i części działki ewidencyjnej nr 294/85 w obrębie ewidencyjnym Buszkowice, gmina Żurawica.
8. Ulica „Cicha” - droga położona na części działki ewidencyjnej nr 294/85, 144, oraz na działce ewidencyjnej nr 294/72 w obrębie ewidencyjnym Buszkowice, gmina Żurawica.
9. Ulica „Szczęśliwa” - droga położona na części działki ewidencyjnej nr 291/2 oraz na działce ewidencyjnej 283/24 w obrębie ewidencyjnym Buszkowice, gmina Żurawica.
10. Ulica „Spokojna” - droga położona na działkach ewidencyjnych nr 399/6, 561/29, 723/14, 646/7, 644/5, 647, 704, 707, 827/4 i części działki 827/3 w obrębie ewidencyjnym Buszkowice, gmina Żurawica.
11. Ulica „Wesoła” - droga położona na działkach ewidencyjnych nr 400/1, 399/1, 546 i części działki ewidencyjnej nr 294/85 w obrębie ewidencyjnym Buszkowice, gmina Żurawica.

12. Ulica „Śliczna” - droga położona na działce ewidencyjnej nr 850/2, w obrębie ewidencyjnym Buszkowice, gmina Żurawica.

§ 2. Szczegółowe położenia ulic o których mowa w ust. 1 określają mapy stanowiące załączniki do niniejszej uchwały.

1. Ulica „Poligonowa” - Załącznik nr 1
2. Ulica „Pogodna” - Załącznik nr 2
3. Ulica „Ignacego Daszyńskiego” - Załącznik nr 3 i 4
4. Ulica „Miła” - Załącznik nr 5
5. Ulica „Przyjemna” - Załącznik nr 6
6. Ulica „Słoneczna” - Załącznik nr 7
7. Ulica „Radosna” - Załącznik nr 8
8. Ulica „Cicha” - Załącznik nr 9
9. Ulica „Szczęśliwa” - Załącznik nr 10
10. Ulica „Spokojna” - Załącznik nr 11
11. Ulica „Wesoła” - Załącznik nr 12
12. Ulica „Śliczna” - Załącznik nr 13

§ 3. Wykonanie uchwały powierza się Wójtowi Gminy Żurawica.

§ 4. Uchwała podlega ogłoszeniu w Dzienniku Urzędowym Województwa Podkarpackiego i wchodzi w życie z dniem 1 czerwca 2026 r.

Przewodniczący Rady Gminy
Żurawica

Maciej Gałuszka

Załącznik Nr 2 do uchwały Nr XXVII/241/26
Rady Gminy Żurawica
z dnia 27 marca 2026 r.

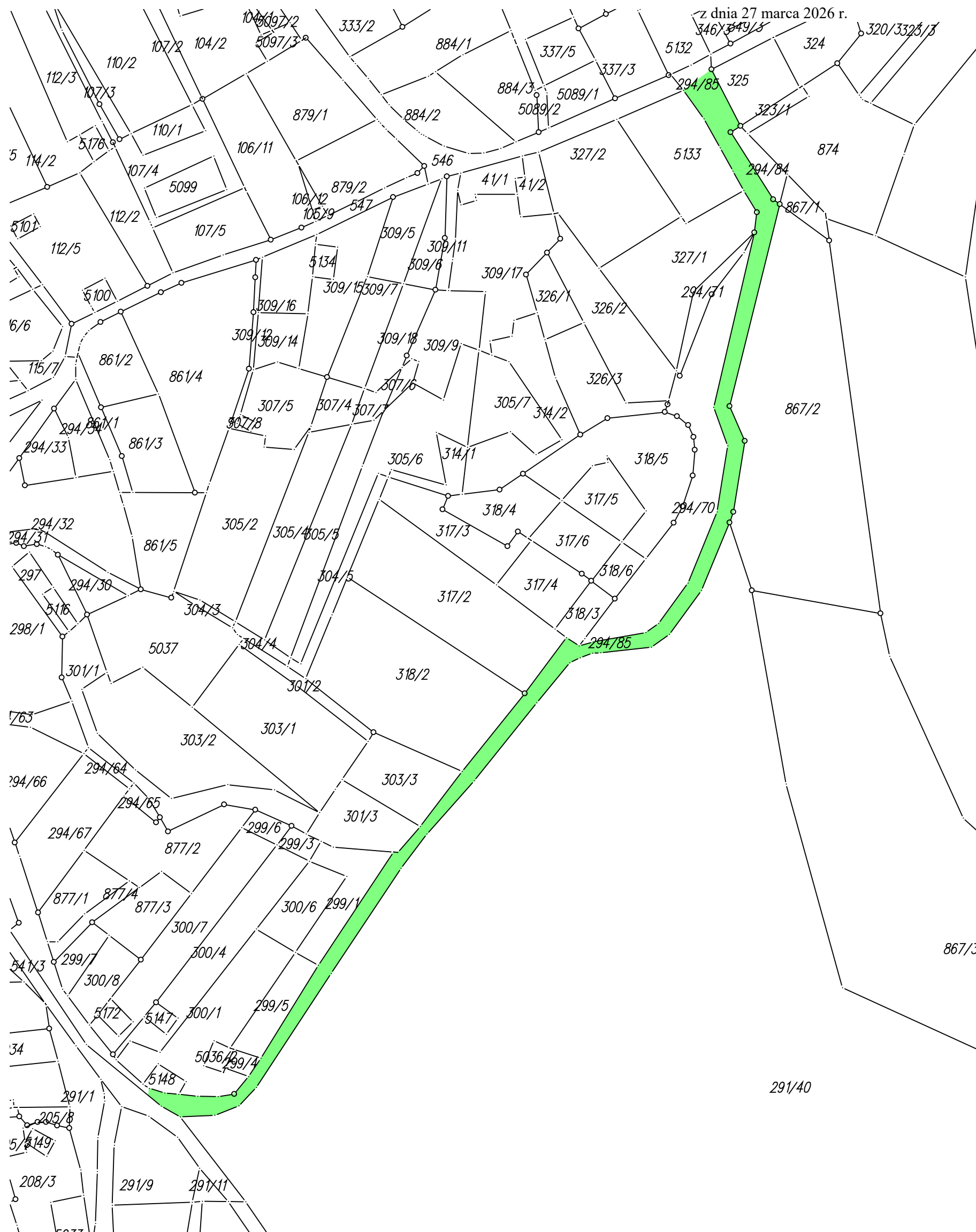


Załącznik Nr 5 do uchwały Nr XXVII/241/26
Rady Gminy Żurawica
z dnia 27 marca 2026 r.

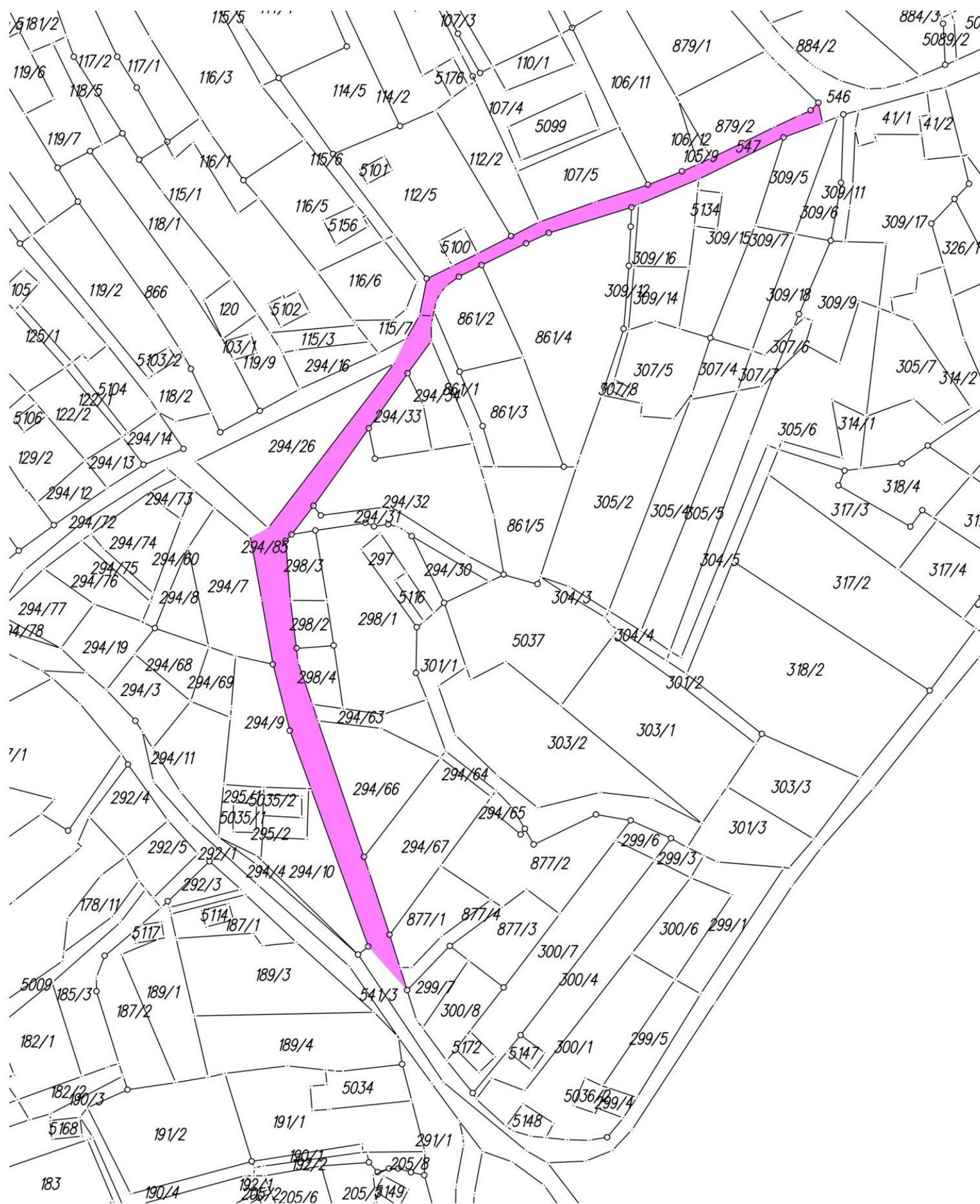


Załącznik Nr 7 do uchwały Nr XXVII/241/26
Rady Gminy Żurawica

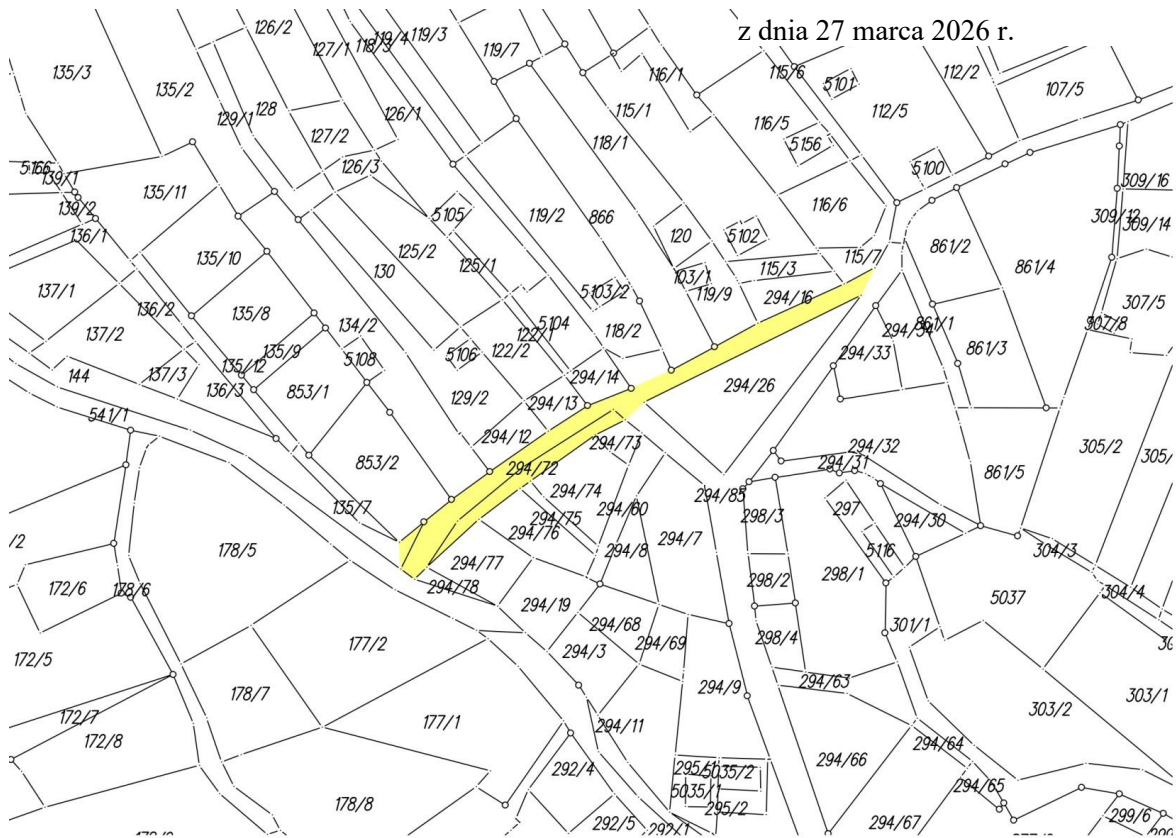
z dnia 27 marca 2026 r.



Załącznik Nr 8 do uchwały Nr XXVII/241/26
Rady Gminy Żurawica
z dnia 27 marca 2026 r.



Załącznik Nr 9 do uchwały Nr XXVII/241/26
Rady Gminy Żurawica
z dnia 27 marca 2026 r.



Załącznik Nr 11 do uchwały Nr XXVII/241/26
Rady Gminy Żurawica
z dnia 27 marca 2026 r.



Załącznik Nr 13 do uchwały Nr XXVII/241/26
Rady Gminy Żurawica
z dnia 27 marca 2026 r.

