



DZIENNIK URZĘDOWY

WOJEWÓDZTWA POMORSKIEGO

Gdańsk, dnia 15 lipca 2015 r.

Poz. 2172

ZARZĄDZENIE NR 9 DYREKTORA URZĘDU MORSKIEGO W GDYNI

z dnia 14 lipca 2015 r.

w sprawie określenia granic pasa technicznego na terenie gminy miejskiej Krynica Morska na obszarze przyległym do Zatoki Gdańskiej

Na podstawie art. 36 ust. 5 pkt 1 ustawy z dnia 21 marca 1991 r. o obszarach morskich Rzeczypospolitej Polskiej i administracji morskiej (j.t. Dz. U. z 2013 r. poz. 934, Dz. U. z 2013 r. poz. 1014) oraz zgodnie z rozporządzeniem Rady Ministrów z dnia 29 kwietnia 2003 r. w sprawie określenia minimalnej i maksymalnej szerokości pasa technicznego i ochronnego oraz sposobu wyznaczania ich granic (Dz. U. Nr 89, poz. 820, z 2010 r., Nr 150, poz. 1004) zarządzam, co następuje:

§ 1. Granice pasa technicznego na terenie gminy miejskiej Krynica Morska wyznaczają linie łączące punkty graniczne wskazane na 7 arkuszach map w skali 1: 5000 stanowiących załącznik do niniejszego zarządzenia.

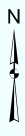
§ 2. Z obszaru pasa technicznego określonego w § 1 zostają wyłączone tereny leżące w granicach portów i przystani określone w odrębnych przepisach.

§ 3. Traci moc § 1 pkt 1) zarządzenia Nr 6 Dyrektora Urzędu Morskiego w Gdyni z dnia 21 października 2002 r. w sprawie ogłoszenia granic pasa technicznego od strony Zatoki Gdańskiej na terenie Powiatu Nowodworskiego ogłoszonego w 2002 roku w Dzienniku Urzędowym Województwa Pomorskiego Nr 77, poz. 1678 oraz w Dzienniku Urzędowym Województwa Warmińsko – Mazurskiego Nr 140, poz. 1955.

§ 4. Zarządzenie wchodzi w życie z dniem ogłoszenia w Dzienniku Urzędowym Województwa Pomorskiego.

Dyrektor Urzędu Morskiego
w Gdyni

dr inż. kpt
ż.w. Andrzej Królikowski



GRANICA PASA TECHNICZNEGO
OD STRONY ZATOKI GDANSKIEJ

Gmina Krynica Morska

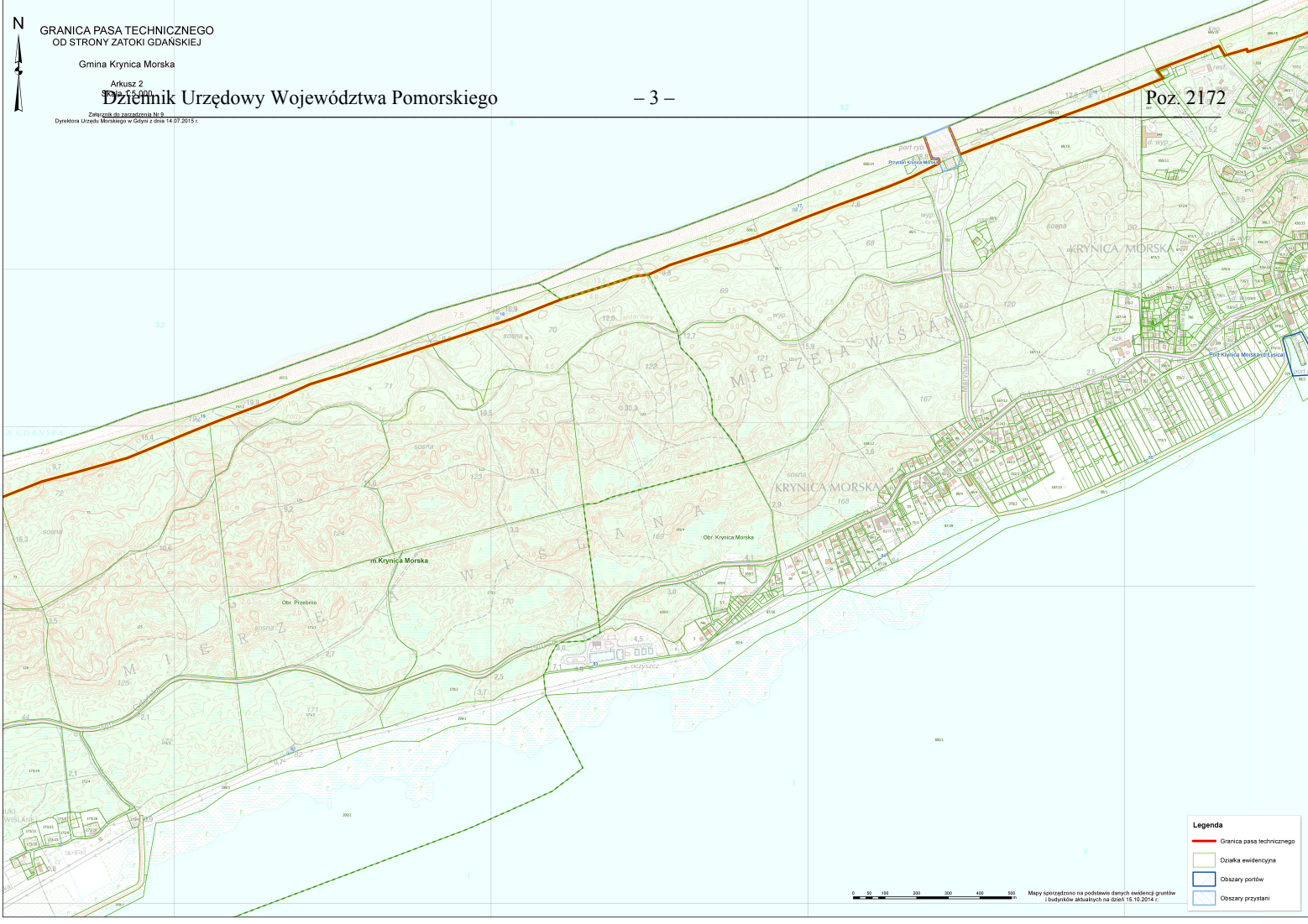
Arkusz 2

Dziennik Urzędowy Województwa Pomorskiego

- 3 -

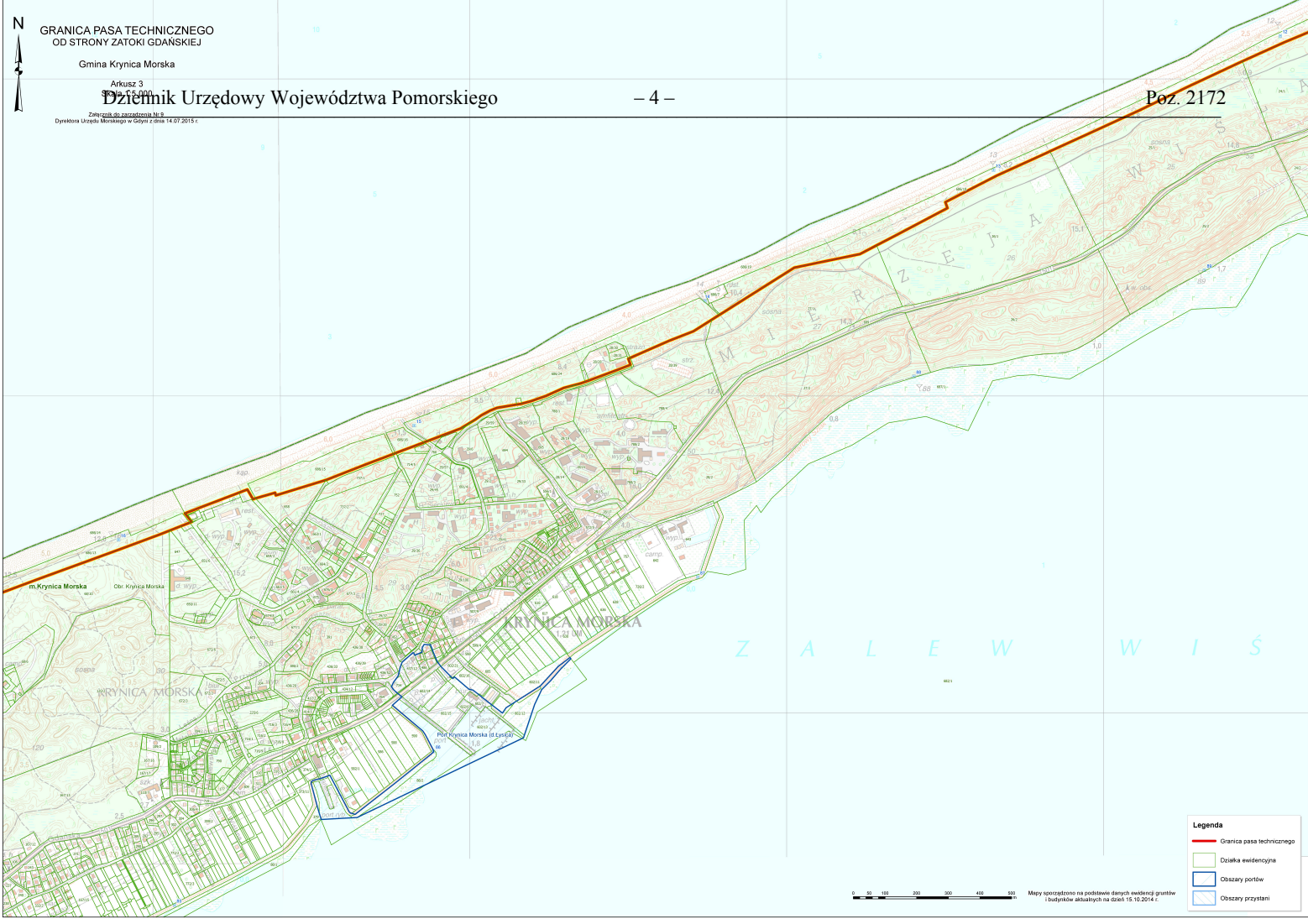
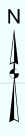
Poz 2172

Załącznik do zarządzenia Nr 9
Dyrektora Urzędu Morskiego w Gdyni z dnia 14.07.2015 r.



- Legenda**
- Granica pasa technicznego
 - Działka ewidencyjne
 - Obszary portów
 - Obszary przystani

0 50 100 200 300 400 500
Mierzą sporządzone na podstawie danych ewidencji gruntów i budynków aktualnych na dzień 15.10.2014 r.

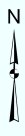


Legenda

- Granica pasa technicznego
- Dziśka ewidencyjna
- Obszary portów
- Obszary przyszłości



Miary sporządzone na podstawie danych ewidencji gruntów i budynków aktualnych na dzień 15.10.2014 r.



GRANICA PASA TECHNICZNEGO
OD STRONY ZATOKI GDAŃSKIEJ

Gmina Krynica Morska

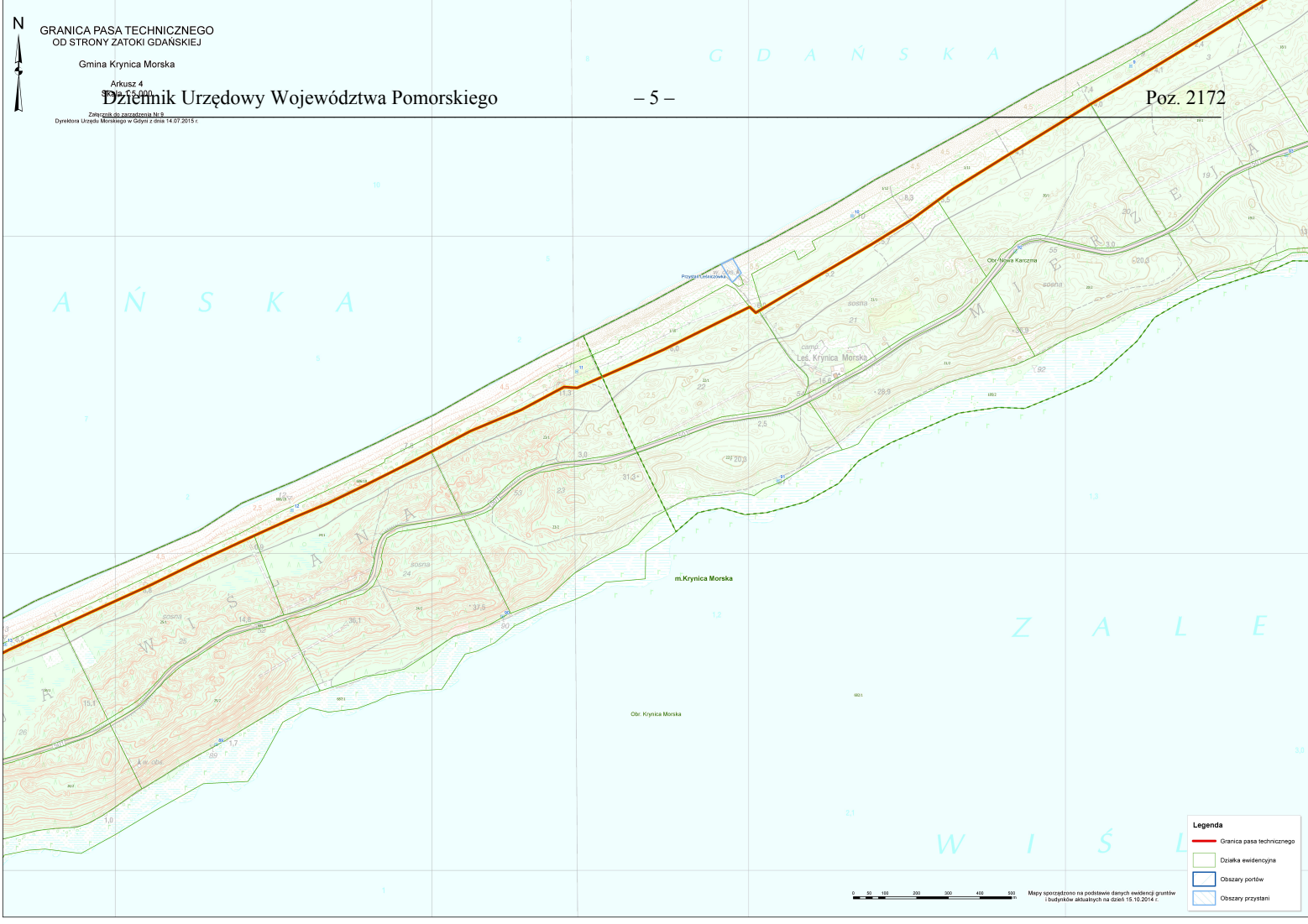
Arkusz 4

Dziennik Urzędowy Województwa Pomorskiego

- 5 -

Poz. 2172

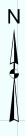
Załącznik do zarządzenia Nr 9
Dyrektora Urzędu Morskiego w Gdyni z dnia 14.07.2015 r.



Legenda

- Granica pasa technicznego
- Działka ewidencyjne
- Obszary portów
- Obszary przyszłości

Miary sporządzone na podstawie danych ewidencji gruntów i budynków aktualnych na dzień 15.10.2014 r.



GRANICA PASA TECHNICZNEGO
OD STRONY ZATOKI GDAŃSKIEJ

Gmina Krynica Morska

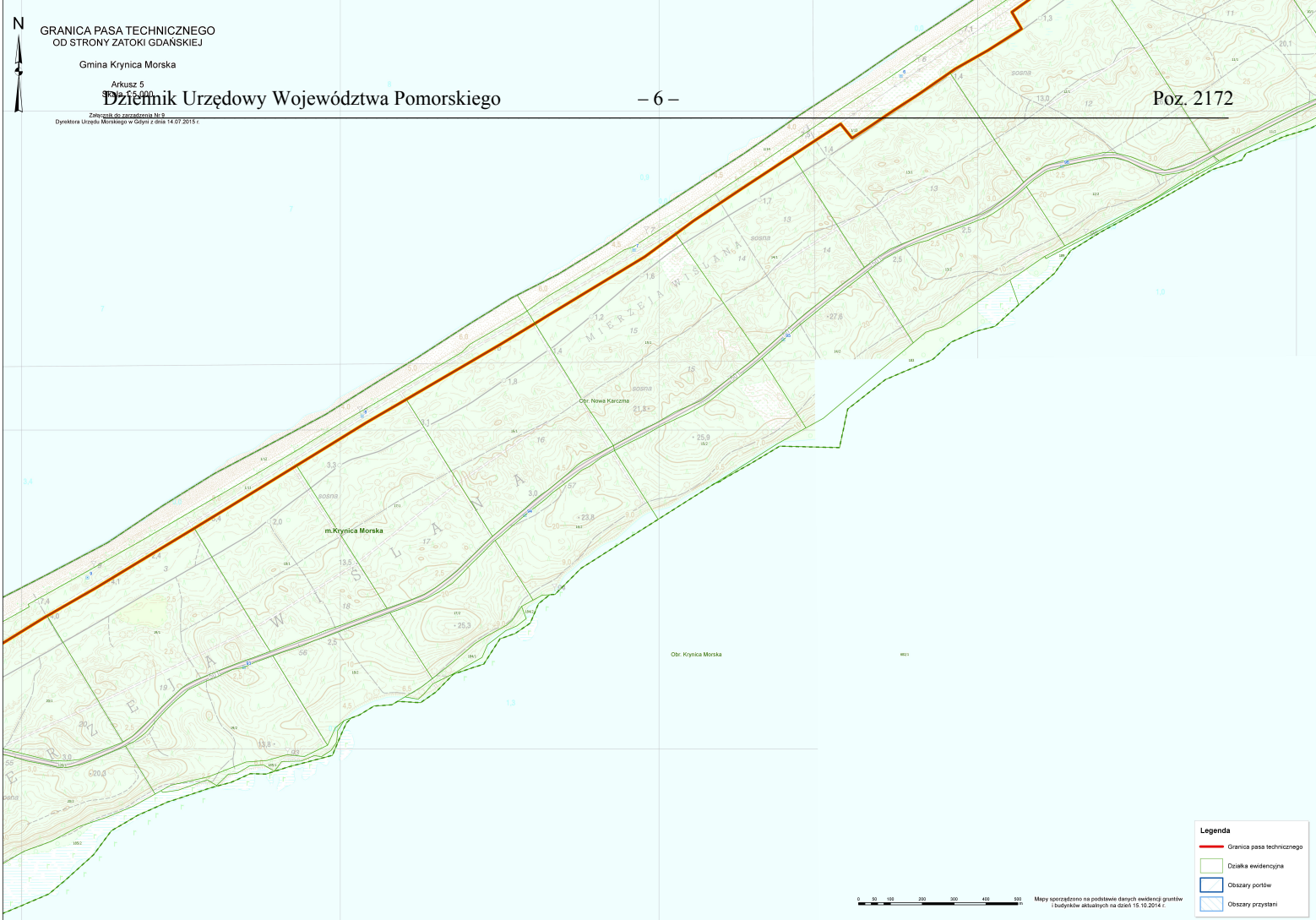
Arkusz 5

Dziennik Urzędowy Województwa Pomorskiego

- 6 -

Poz. 2172

Załącznik do zarządzenia Nr 9
Dyrektora Urzędu Morskiego w Gdyni z dnia 14.07.2015 r.



Legenda

- Granica pasa technicznego
- Dziśka ewidencyjna
- Obszary portów
- Obszary przystani



Miary sporządzone na podstawie danych ewidencji gruntów
i budynków aktualnych na dzień 15.10.2014 r.



GRANICA PASA TECHNICZNEGO
OD STRONY ZATOKI GDAŃSKIEJ

Gmina Krynica Morska

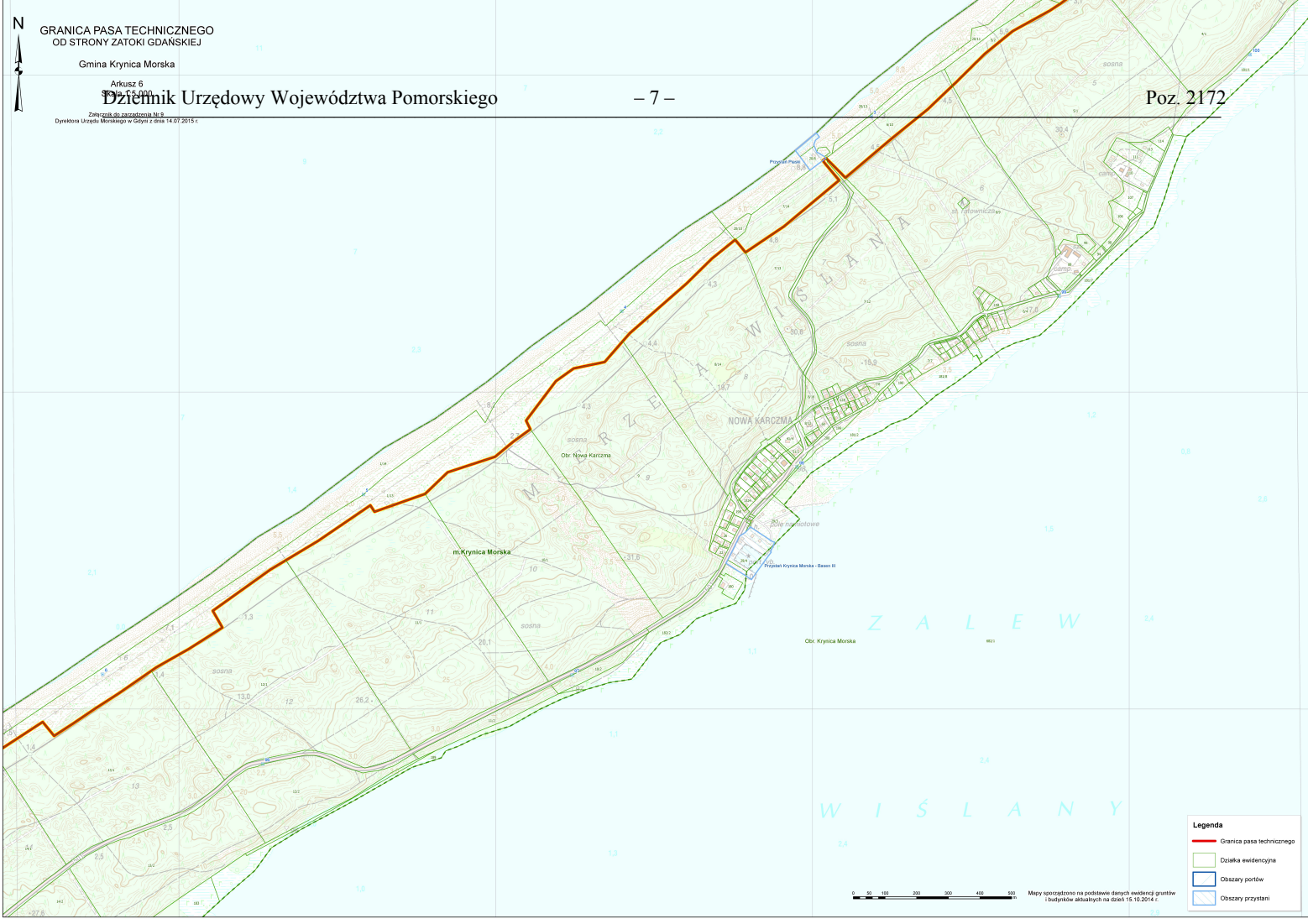
Arkusz 6

Dziennik Urzędowy Województwa Pomorskiego

- 7 -

Poz. 2172

Załącznik do zarządzenia Nr 9
Dyrektora Urzędu Morskiego w Gdyni z dnia 14.07.2015 r.



Legenda

- Granica pasa technicznego
- Działka ewidencyjne
- Obszary portów
- Obszary przystani



Miary sporządzone na podstawie danych ewidencji gruntów i budynków aktualnych na dzień 15.10.2014 r.

