



# DZIENNIK URZĘDOWY

## WOJEWÓDZTWA POMORSKIEGO

---

Gdańsk, dnia 22 lipca 2015 r.

Poz. 2264

### ZARZĄDZENIE NR 10 DYREKTORA URZĘDU MORSKIEGO W GDYNI

z dnia 16 lipca 2015 r.

#### **w sprawie określenia granicy przystani morskiej "Mechelinki" w Mechelinkach (gmina Kosakowo)**

Na podstawie art. 45 ust. 2 w związku z art. 47 ustawy z dnia 21 marca 1991r. o obszarach morskich Rzeczypospolitej Polskiej i administracji morskiej (t.j. Dz. U. z 2013 r. poz. 934 i poz. 1014) zarządza się, co następuje:

**§ 1.** Granicę przystani morskiej „Mechelinki” od strony lądu ustala się, jak następuje:

1. Poczynając od punktu granicznego nr 1 zlokalizowanego na 96,78 km pasa technicznego brzegu morskiego granica przystani biegnie na południe wschodnią granicą działki ewidencyjnej nr 99/1 obręb Mechelinki (0002) do punktu granicznego nr 2 zlokalizowanego na 96,71 km pasa technicznego brzegu morskiego.

2. Od punktu granicznego nr 2 granica przystani biegnie na zachód, przecinając działki ewidencyjne nr: 99/1, 104/1 i 230 linią stanowiącą przedłużenie w kierunku wschodnim południowej granicy działki ewidencyjnej nr 217 do punktu granicznego nr 3 położonego w południowo-wschodnim narożniku działki ewidencyjnej nr 217.

3. W punkcie granicznym nr 3 granica przystani skręca na północ, a następnie na zachód i biegnie wschodnią, a następnie północną granicą działki ewidencyjnej nr 217 do punktu granicznego nr 4 znajdującego się na przecięciu północnej granicy działki ewidencyjnej nr 217 z krawężnikiem chodnika.

4. Od punktu granicznego nr 4 granica przystani biegnie około 188 m na północny wschód, a następnie na północ w obszarze działki ewidencyjnej nr 230 wschodnim krawężnikiem chodnika do punktu granicznego nr 5 położonego na przecięciu krawężnika chodnika z linią stanowiącą przedłużenie w kierunku zachodnim południowej granicy działki ewidencyjnej nr 92.

5. Od punktu granicznego nr 5 granica biegnie około 12 m w kierunku wschodnim w obszarze działki ewidencyjnej nr 230 do punktu granicznego nr 6 zlokalizowanego w południowo-zachodnim narożniku działki ewidencyjnej nr 92.

6. Od punktu granicznego nr 6 granica przystani biegnie na wschód południową granicą działki ewidencyjnej nr 92, a następnie linią znajdującą się na jej przedłużeniu w kierunku wschodnim, przecinając działki ewidencyjne nr: 214/3 i 99/1 do punktu granicznego nr 7 położonego na wschodniej granicy działki ewidencyjnej nr 99/1.

**§ 2.** Granicę przystani morskiej „Mechelinki” od strony morza ustala się, jak następuje:

1. Od punktu granicznego oznaczonego w § 1 jako punkt graniczny nr 7 znajdujący się na 96,91 km pasa technicznego brzegu morskiego granica biegnie linią prostą o długości około 166 m na wschód do punktu granicznego nr 8.

2. W punkcie granicznym nr 8 granica przystani zmienia kierunek na południowo- wschodni i biegnie linią prostą o długości około 78 m, w odległości 10 m od krawędzi pomostu do punktu granicznego nr 9.

3. W punkcie granicznym nr 9 granica skręca na zachód i biegnie około 155 m w odległości 10 m od krawędzi mola do punktu granicznego oznaczonego w § 1 jako punkt graniczny nr 1, zamykając obwodnicę granicy przystani.

§ 3. Wykaz współrzędnych punktów załamania granicy przystani morskiej Mechelinki podano w układzie współrzędnych geocentrycznych geodezyjnych GRS80h:

| Nr punktu | $\varphi$ – szerokość geodezyjna | $\lambda$ – długość geodezyjna |
|-----------|----------------------------------|--------------------------------|
| 1         | 54°36'36.29"                     | 18°30'50.62"                   |
| 2         | 54°36'34.16"                     | 18°30'51.72"                   |
| 3         | 54°36'33.57"                     | 18°30'49.63"                   |
| 4         | 54°36'33.85"                     | 18°30'48.14"                   |
| 5         | 54°36'39.75"                     | 18°30'45.05"                   |
| 6         | 54°36'39.85"                     | 18°30'45.67"                   |
| 7         | 54°36'40.36"                     | 18°30'48.59"                   |
| 8         | 54°36'40.00"                     | 18°30'57.81"                   |
| 9         | 54°36'37.58"                     | 18°30'58.96"                   |

§ 4. Integralną częścią niniejszego zarządzenia jest mapa w skali 1:1 000 stanowiąca załącznik do niniejszego zarządzenia.

§ 5. W zarządzeniu Nr 3 Naczelnego Dyrektora Urzędu Morskiego w Gdyni z dnia 23 września 1991 r. w sprawie ustalenia granic lądowych dla morskich przystani rybackich położonych w obrębie pasa technicznego zarządzanego przez Urząd Morski w Gdyni (Dz. Urz. Woj. Gdańskiego z 1991 r. Nr 19, poz. 133, Dz. Urz. Woj. Elbląskiego z 1991 r. Nr 14, poz. 74) w § 1 ust. 1 uchyla się punkt 13: Mechelinki.

§ 6. Zarządzenie wchodzi w życie z dniem 31 lipca 2015 r. i podlega ogłoszeniu w Dzienniku Urzędowym Województwa Pomorskiego i Dzienniku Urzędowym Województwa Warmińsko - Mazurskiego.

Dyrektor Urzędu Morskiego  
w Gdyni

**dr inż. kpt**  
**ż.w. Andrzej Królikowski**

# GRANICA PRZYSTANI MORSKIEJ N "MECHELINKI"

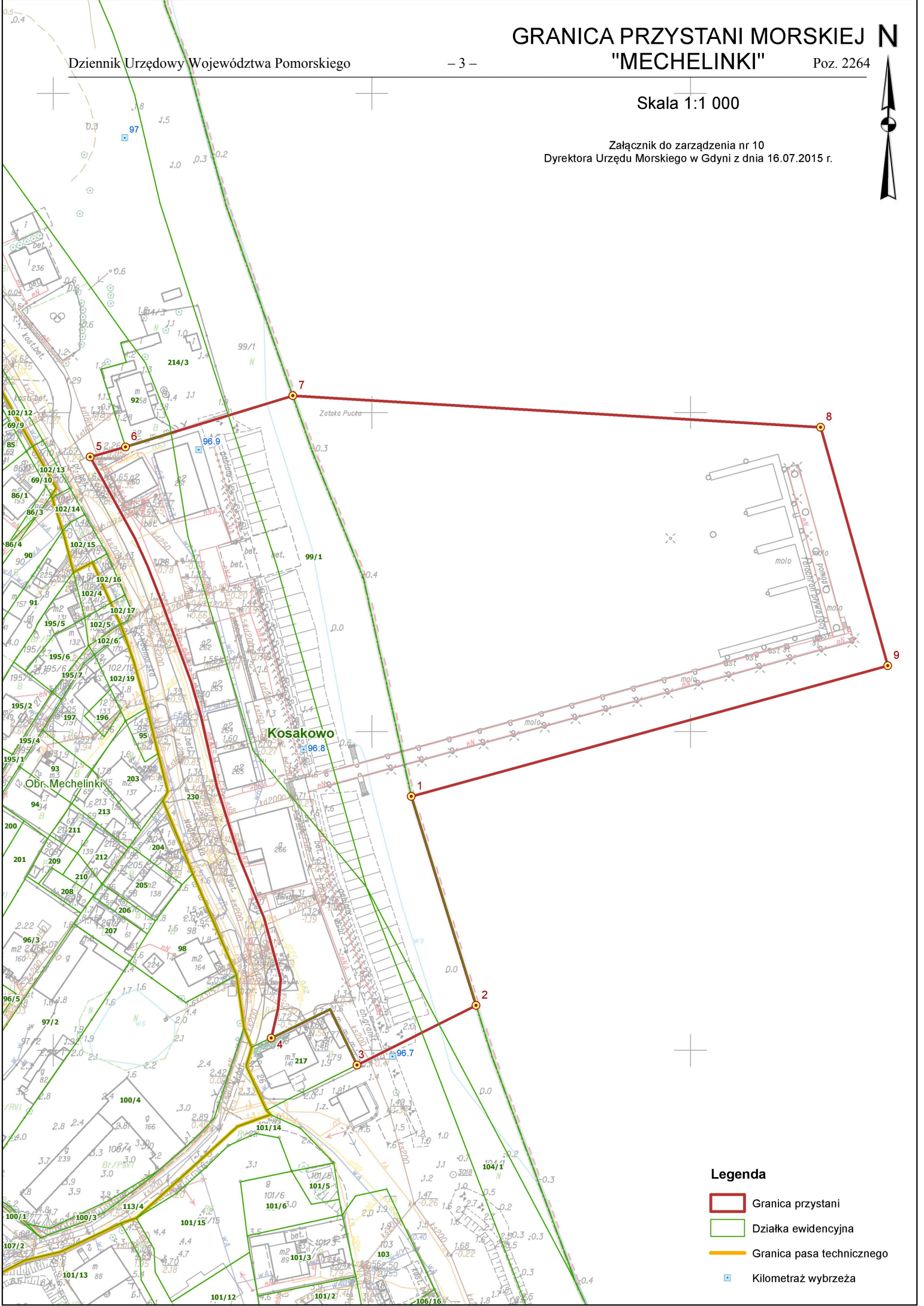
Poz. 2264

Diennik Urzędowy Województwa Pomorskiego





- 3 -

Skala 1:1 000

Załącznik do zarządzenia nr 10  
Dyrektora Urzędu Morskiego w Gdyni z dnia 16.07.2015 r.



### Legenda

-  Granica przystani
-  Działka ewidencyjna
-  Granica pasa technicznego
-  Kilometraż wybrzeża