



DZIENNIK URZĘDOWY

WOJEWÓDZTWA POMORSKIEGO

Gdańsk, dnia 11 sierpnia 2015 r.

Poz. 2528

UCHWAŁA NR 122/X/15 SEJMIKU WOJEWÓDZTWA POMORSKIEGO

z dnia 29 czerwca 2015 r.

w sprawie likwidacji dotychczasowej aglomeracji Przodkowo i wyznaczenia aglomeracji Przodkowo

Na podstawie art. 43 ust. 2a ustawy z dnia 18 lipca 2001 r. Prawo wodne (tekst jednolity Dz. U. z 2015 r., poz. 469), art. 17 ustawy z dnia 30 maja 2014 r. o zmianie ustawy - Prawo wodne oraz niektórych innych ustaw (Dz. U. z 2014 r., poz. 850), art. 22 ust. 1 i ust. 2 ustawy z dnia 5 stycznia 2011 r. o zmianie ustawy - Prawo wodne oraz niektórych innych ustaw (Dz. U. z 2011 r., Nr 32, poz. 159), art. 18, pkt 20 ustawy z dnia 5 czerwca 1998 r. o samorządzie województwa (tekst jednolity Dz. U. z 2013 r., poz. 596 ze zmianami¹), oraz w związku z § 3 i 4 rozporządzenia Ministra Środowiska z dnia 1 lipca 2010 r. w sprawie sposobu wyznaczania obszaru i granic aglomeracji (Dz. U. z 2010 r. Nr 137, poz. 922) Sejmik Województwa Pomorskiego uchwala, co następuje:

§ 1. Likwiduje się aglomerację Przodkowo w powiecie kartuskim, z oczyszczalnią ścieków w Przodkowie, której obszar obejmuje położone w gminie Przodkowo miejscowości: Przodkowo, Pomieczyno, Barwik, Wilanowo, Smółdzino, Kobysewo, Hopy, Kczewo, Młynek, Tokary, Nowe Tokary, Załęże, Kłosowo, Hejtus, Czczewo,, Bursztynik, Warzenko, Otałzno, Kawle Górne, Kawle Dolne - wyznaczoną rozporządzeniem Nr 81/06 Wojewody Pomorskiego z dnia 4 sierpnia 2006 r. w sprawie wyznaczenia aglomeracji Przodkowo.

§ 2. Wyznacza się aglomerację Przodkowo o równoważnej liczbie mieszkańców (RLM) wynoszącej 8 675, z oczyszczalnią ścieków w miejscowości Przodkowo, której obszar obejmuje położone w gminie Przodkowo miejscowości: Barwik, Bursztynik (stanowiąca część wsi Kczewo), Czczewo, Hejtus (stanowiąca część wsi Pomieczyno), Hopy, Kawle Górne, Kawle Dolne (stanowiąca część kolonii Kawle Górne), Kczewo, Kłosowo, Kłosówko, Kobysewo, Kosowo, Młynek (stanowiąca część wsi Kczewo), Nowe Tokary (stanowiąca część wsi Tokary), Otałzno (stanowiąca część wsi Pomieczyno), Pomieczyno, Przodkowo, Smółdzino, Tokary, Warzenko, Wilanowo Załęskie (stanowiąca część wsi Hopy) i Załęże – w granicach przedstawionych na mapie w skali 1:25 000, stanowiącej załącznik do niniejszej uchwały

§ 3. Wykonanie uchwały powierza się Zarządowi Województwa Pomorskiego.

§ 4. Uchwała wchodzi w życie po upływie 14 dni od dnia ogłoszenia w Dzienniku Urzędowym Województwa Pomorskiego.





Przewodniczący Sejmiku
Województwa Pomorskiego

Jan Kleinszmidt

¹⁾Zmiany wymienionego tekstu jednolitego ustawy zostały ogłoszone w Dz. U. z 2013 r., poz. 645, z 2014, poz. 379, poz. 1072.



Legenda

-  Obszar i granice agl. Przdękowo
-  Miejscowości agl. Przdękowo
-  Oczyszczalnia ścieków w Przdękowie
-  Granice gmin

Mapa w skali 1:25000
pomniejszona do celów publikacji