



DZIENNIK URZĘDOWY

WOJEWÓDZTWA POMORSKIEGO

Gdańsk, dnia 22 października 2015 r.

Poz. 3209

UCHWAŁA NR XI.119.2015 RADY GMINY USTKA

z dnia 30 września 2015 r.

**w sprawie zmiany Uchwały Nr XXX/347/2009 Rady Gminy Ustka z dnia 18 września 2009 roku
w sprawie zmiany Uchwały Nr XVII/213/2008 Rady Gminy Ustka z dnia 28 sierpnia 2008 roku
zmieniającej Uchwałę Nr XX/214/2004 Rady Gminy Ustka z dnia 27 października 2004 roku w sprawie
zaliczenia dróg położonych na terenie Gminy Ustka do kategorii dróg gminnych**

Na podstawie **art. 18 ust. 2 pkt 15 ustawy z dnia 8 marca 1990 roku o samorządzie gminnym** (tekst jednolity Dz. U. z 2013 roku poz. 594 ze zmianami: Dz. U. z 2013 roku poz. 645, poz. 1318; Dz. U. z 2014 roku poz. 379, poz. 1072) **oraz art. 10 ust. 1, 2 i 3 w związku z art. 2a ustawy z dnia 21 marca 1985 r. o drogach publicznych** (tekst jednolity: Dz. U. z 2015 r. poz. 460, poz. 774, poz. 870) po uzyskaniu pozytywnej opinii Zarządu Powiatu Słupskiego

Rada Gminy Ustka uchwała, co następuje:

§ 1. 1. Pozbawia się drogi:

- 1) nr 101679G (dz. nr 21/1, 22/5 obręb Rowy) w miejscowości Rowy,
- 2) nr 101715G (dz. nr 582 obręb Rowy) w miejscowości Rowy,
- 3) nr 101744G (dz. nr 381 obręb Rowy) w miejscowości Rowy. dotychczasowej kategorii publicznej drogi gminnej.

2. Pozbawienie dróg, o której mowa w ust. 1, dotychczasowej kategorii następuje z powodu wyłączenia tych dróg z użytkowania jako dróg publicznych.

3. Położenie dróg wymienionych w ust. 1 określają załączniki graficzne do niniejszej uchwały nr:

- 1) 1, 2 dla drogi gminnej nr 101679G (dz. nr 21/1, 22/5 obręb Rowy) w miejscowości Rowy,
- 2) 2, 3 dla drogi gminnej nr 101715G (dz. nr 582 obręb Rowy) w miejscowości Rowy,
- 3) 4, 5 dla drogi gminnej nr 101744G (dz. nr 381 obręb Rowy) w miejscowości Rowy.

§ 2. W załączniku nr1 do Uchwały Nr XX/214/2004 Rady Gminy Ustka z dnia 27 października 2004 w sprawie zaliczenia dróg położonych na terenie Gminy Ustka do kategorii dróg gminnych – Ewidencja dróg gminy Ustka – Wykaz dróg gminnych wykreśla się:

- 1) pozycję 6 (szóstą) wyszczególnioną na stronie 24 w brzmieniu:

Numer drogi	Obręb		Działka		Powierzchnie		Własność gminna (x)	Nawierzchnia	Długość [km]
					Działki ogółem	Pasa drogowego			
	Nr	Nazwa	Nr ark.	Nr działki	6	7			
101679G	0020	Rowy	1	21/1	0,0327	0,0327	X	twarda ulepszone betonowa	0,0600
	0020	Rowy	1	22/5	0,0373	0,0373	X		

2) pozycję 15 (piętnastą) wyszczególnioną na stronie 25 w brzmieniu:

Numer drogi	Obręb		Działka		Powierzchnie		Własność gminna (x)	Nawierzchnia	Długość [km]
					Działki ogółem	Pasa drogowego			
	Nr	Nazwa	Nr ark.	Nr działki	6	7			
101715G	0020	Rowy	7	582	0,0208	0,0208	X	twarda ulepszone kostka	0,0350

3) pozycję 20 (dwudziestą) wyszczególnioną na stronie 26 w brzmieniu:

Numer drogi	Obręb		Działka		Powierzchnie		Własność gminna (x)	Nawierzchnia	Długość [km]
					Działki ogółem	Pasa drogowego			
	Nr	Nazwa	Nr ark.	Nr działki	6	7			
101744G	0020	Rowy	5	381	0,2718	0,2718	X	gruntowa wzmocniona innymi składnikami	0,3070

§ 3. 1. Pozbawia się część drogi:

1) nr 101678G (dz. nr 615 obręb Rowy) w miejscowości Rowy, dotychczasowej kategorii publicznej drogi gminnej.

2. Pozbawienie drogi, o której mowa w ust. 1, dotychczasowej kategorii następuje z powodu wyłączenia tej drogi z użytkowania jako drogi publicznej.

3. Położenie drogi wymienionej w ust. 1 określają załączniki graficzne do niniejszej uchwały nr 6, 7.

§ 4. W załączniku nr 1 do Uchwały Nr XX/214/2004 Rady Gminy Ustka z dnia 27 października 2004 w sprawie zaliczenia dróg położonych na terenie Gminy Ustka do kategorii dróg gminnych – Ewidencja dróg gminy Ustka – Wykaz dróg gminnych wykreśla się:

1) pozycję 5 (piątą) wyszczególnioną na stronie 24 w brzmieniu:

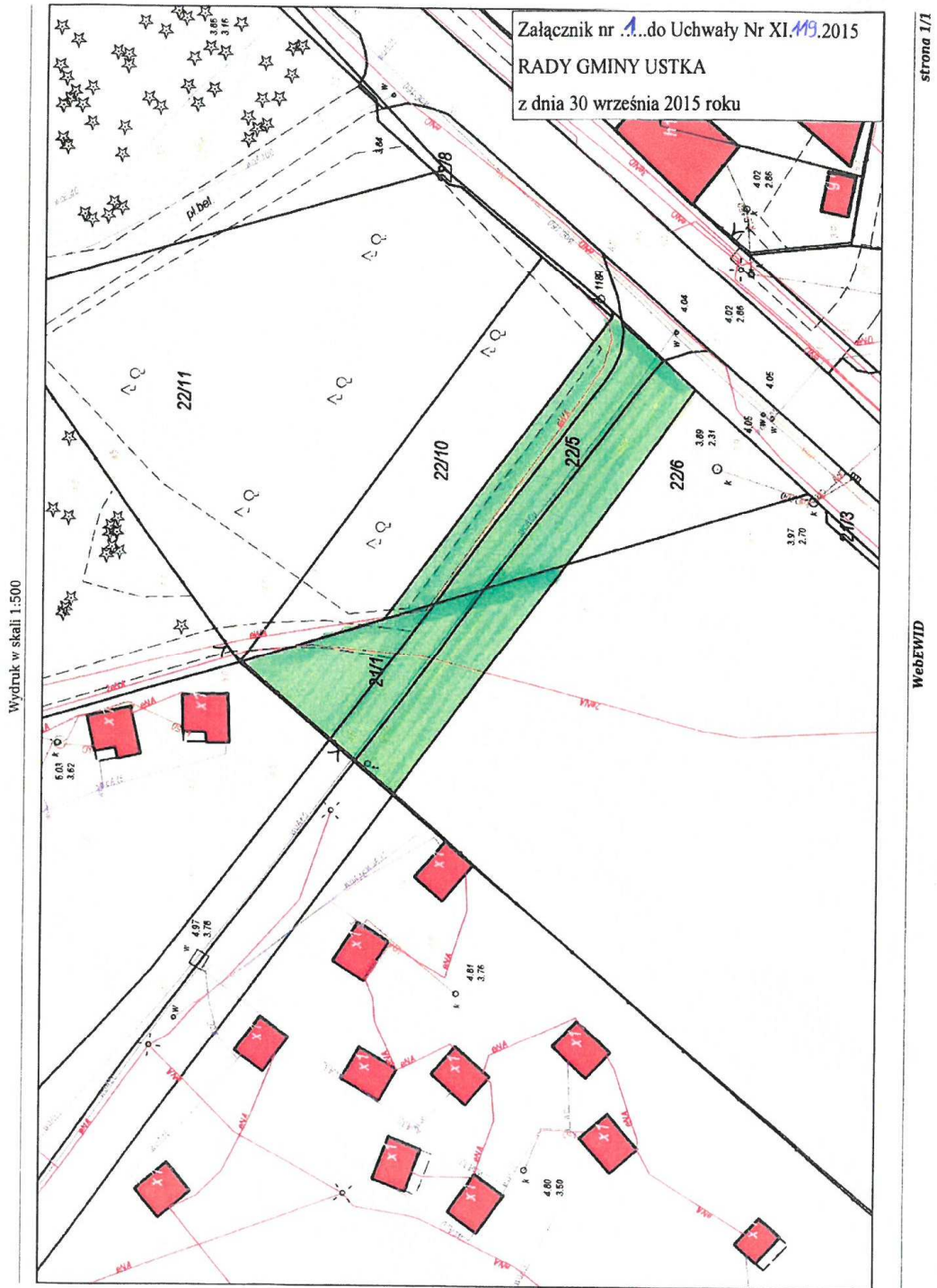
Obręb		Działka		Powierzchnie		Własność gminna(x)
Nr	Nazwa	Nr ark.	Nr działki	Działki ogółem	Pasa drogowego	
2	3	4	5	6	7	8
0020	Rowy	1	615	0,5300	0,5300	X

§ 5. Wykonanie uchwały powierza się Wójtowi Gminy Ustka.

§ 6. Uchwała wchodzi w życie po upływie 14 dni od dnia jej ogłoszenia w Dzienniku Urzędowym Województwa Pomorskiego z mocą obowiązującą od 1 stycznia 2016 roku.

Przewodniczący Rady

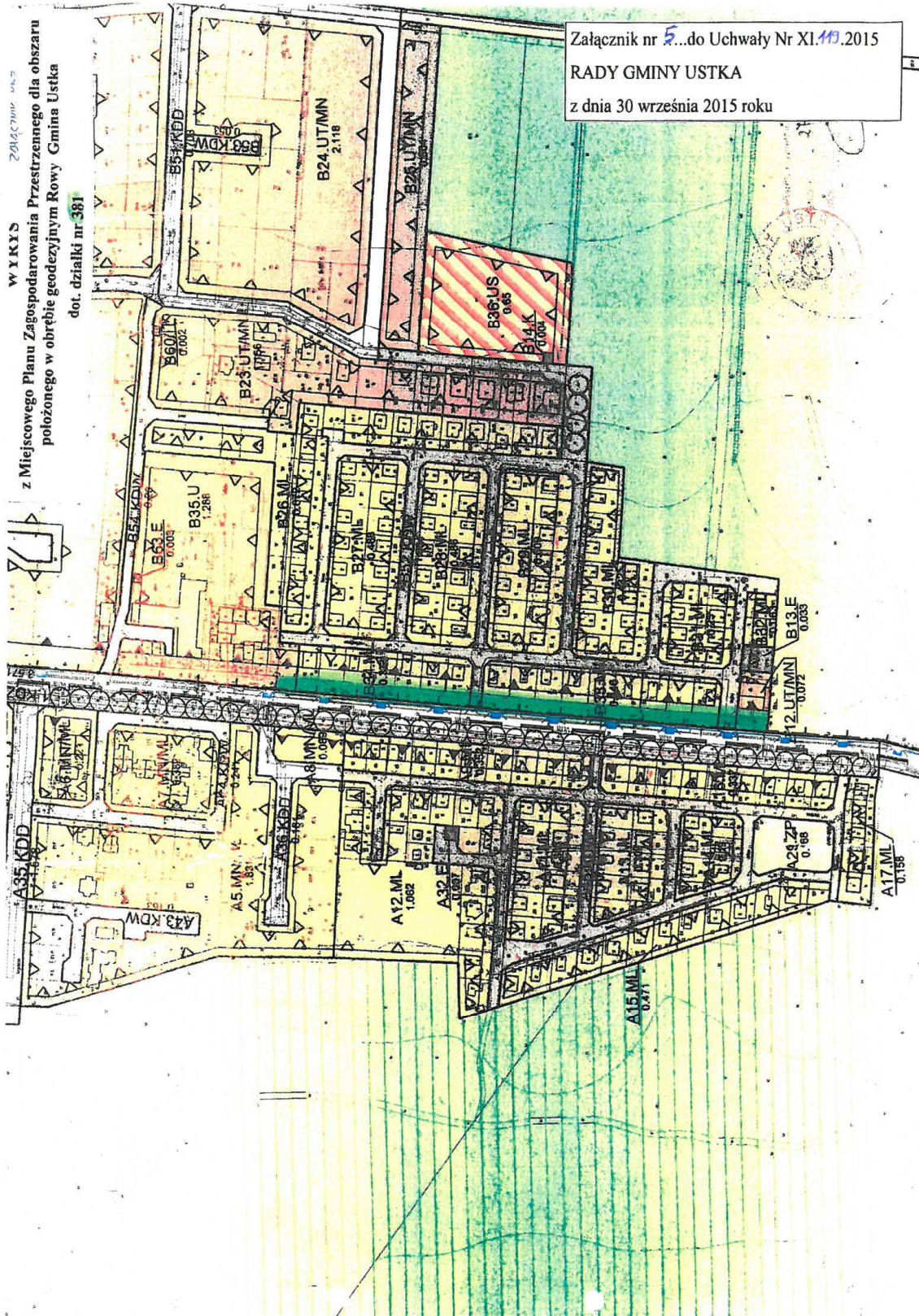
Wacław Laskowski



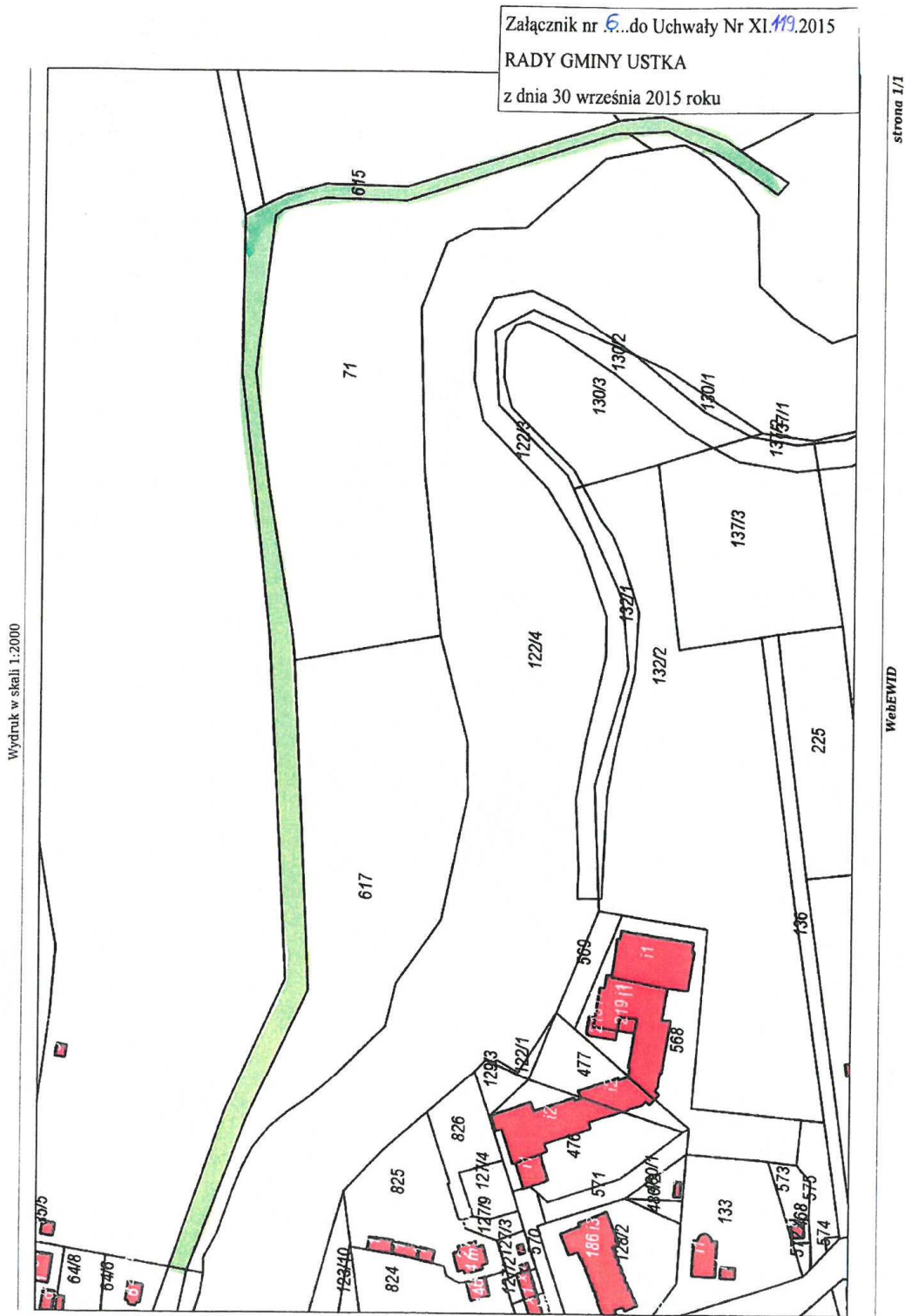


Wydruk w skali 1:2000

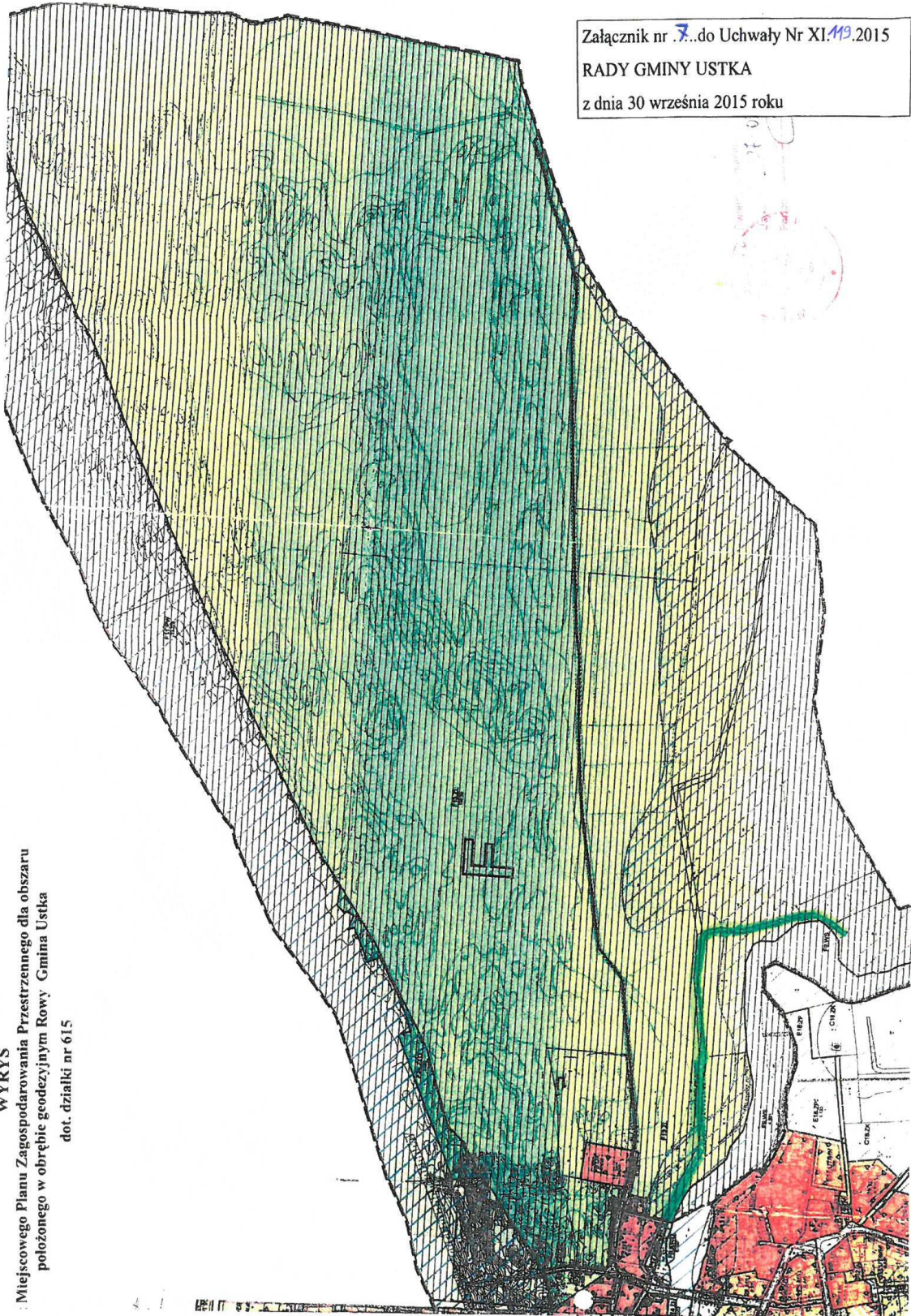




Załącznik nr 5...do Uchwały Nr XI.149.2015
RADY GMINY USTKA
z dnia 30 września 2015 roku



WYRYS
Miejscowego Planu Zagospodarowania Przestrzennego dla obszaru
położonego w obrębie geodezyjnym Rowy Gmina Ustka
dot. działki nr 615



Załącznik nr 7...do Uchwały Nr XI.149.2015
RADY GMINY USTKA
z dnia 30 września 2015 roku

